

Филиал публично-правовой компании "Роскадастр" по Волгоградской области
полное наименование органа регистрации прав
Выписка из Единого государственного реестра недвижимости об объекте недвижимости

Сведения о характеристиках объекта недвижимости

На основании запроса от 10.04.2024, поступившего на рассмотрение 10.04.2024, сообщаем, что согласно записям Единого государственного реестра недвижимости:

Раздел 1 Лист 1

Земельный участок			
вид объекта недвижимости			
Лист № 1 раздела 1	Всего листов раздела 1: 4	Всего разделов: 8	Всего листов выписки: 56
10.04.2024г. № КУВИ-001/2024-102230543			
Кадастровый номер:	72:17:1105002:3907		
Номер кадастрового квартала:	72:17:1105002		
Дата присвоения кадастрового номера:	19.12.2017		
Ранее присвоенный государственный учетный номер:	данные отсутствуют		
Местоположение:	Тюменская область, Тюменский район, Кулаковское МО, ТОО "Плодовое"		
Площадь:	44081 +/- 74		
Кадастровая стоимость, руб.:	35264.8		
Кадастровые номера расположенных в пределах земельного участка объектов недвижимости:	72:17:1105002:7221, 72:17:1105002:8722, 72:17:1105002:8953, 72:17:1105002:9752, 72:17:1105002:9775, 72:17:0000000:10202		
Кадастровые номера объектов недвижимости, из которых образован объект недвижимости:	72:17:0000000:299		
Кадастровые номера образованных объектов недвижимости:	данные отсутствуют		
Категория земель:	Земли населенных пунктов		
Виды разрешенного использования:	земельные участки (территории) общего пользования		
Сведения о кадастровом инженере:	Замалиев Руслан Масгутович, СНИЛС 163-599-881 28 , № 37, дата завершения кадастровых работ: 29.09.2017		
Сведения о лесах, водных объектах и об иных природных объектах, расположенных в пределах земельного участка:	данные отсутствуют		
Сведения о том, что земельный участок полностью расположен в границах зоны с особыми условиями использования территории, территории объекта культурного наследия, публичного сервитута:	данные отсутствуют		
Сведения о том, что земельный участок расположен в границах особой экономической зоны, территории опережающего развития, зоны территориального развития в Российской Федерации, игровой зоны:	данные отсутствуют		

полное наименование должности	 ДОКУМЕНТ ПОДПИСАН ЭЛЕКТРОННОЙ ПОДПИСЬЮ Сертификат: 00ВВ056В7401СВ38D2В3576АСDС8425108 Владелец: ФЕДЕРАЛЬНАЯ СЛУЖБА ГОСУДАРСТВЕННОЙ РЕГИСТРАЦИИ, КАДАСТРА И КАРТОГРАФИИ Действителен: с 27.06.2023 по 19.09.2024	инициалы, фамилия

Земельный участок			
вид объекта недвижимости			
Лист № 2 раздела 1	Всего листов раздела 1: 4	Всего разделов: 8	Всего листов выписки: 56
10.04.2024г. № КУВИ-001/2024-102230543			
Кадастровый номер:		72:17:1105002:3907	
Сведения о том, что земельный участок расположен в границах особо охраняемой природной территории, Байкальской природной территории и ее экологических зон, лесопарковом зеленом поясе, охотничьего угодья, лесничества:		данные отсутствуют	
Сведения о расположении земельного участка и (или) расположенного на нем объекта недвижимости в границах территории, в отношении которой принято решение о резервировании земель для государственных или муниципальных нужд:		данные отсутствуют	
Сведения о результатах проведения государственного земельного надзора:		данные отсутствуют	
Сведения о расположении земельного участка в границах территории, в отношении которой утвержден проект межевания территории:		данные отсутствуют	
Условный номер земельного участка:		данные отсутствуют	
Сведения о принятии акта и (или) заключении договора, предусматривающих предоставление в соответствии с земельным законодательством исполнительным органом государственной власти или органом местного самоуправления, находящегося в государственной или муниципальной собственности земельного участка для строительства наемного дома социального использования или наемного дома коммерческого использования:		данные отсутствуют	
Сведения о том, что земельный участок или земельные участки образованы на основании решения об изъятии земельного участка и (или) расположенного на нем объекта недвижимости для государственных или муниципальных нужд:		данные отсутствуют	
Сведения о том, что земельный участок образован из земель или земельного участка, государственная собственность на которые не разграничена:		данные отсутствуют	
Сведения о наличии земельного спора о местоположении границ земельных участков:		данные отсутствуют	
Статус записи об объекте недвижимости:		Сведения об объекте недвижимости имеют статус "актуальные"	
Особые отметки:		Посредством данного земельного участка обеспечен доступ к земельному участку (земельным участкам) с кадастровым номером (кадастровыми номерами): 72:17:1105002:10037,	



ДОКУМЕНТ ПОДПИСАН
ЭЛЕКТРОННОЙ ПОДПИСЬЮ

Сертификат: 00ВВ056В7401СВ38D2В3576АСDС8425108

Владелец: ФЕДЕРАЛЬНАЯ СЛУЖБА ГОСУДАРСТВЕННОЙ
РЕГИСТРАЦИИ, КАДАСТРА И КАРТОГРАФИИ
Действителен: с 27.06.2023 по 19.09.2024

полное наименование должности

инициалы, фамилия

Земельный участок			
вид объекта недвижимости			
Лист № 3 раздела 1	Всего листов раздела 1: 4	Всего разделов: 8	Всего листов выписки: 56

10.04.2024г. № КУВИ-001/2024-102230543

Кадастровый номер:

72:17:1105002:3907

72:17:1105002:10038, 72:17:1105002:10242, 72:17:1105002:5295, 72:17:1105002:5296, 72:17:1105002:5298, 72:17:1105002:5299, 72:17:1105002:5300, 72:17:1105002:5301, 72:17:1105002:5302, 72:17:1105002:9585. Сведения об ограничениях права на объект недвижимости, обременениях данного объекта, не зарегистрированных в реестре прав, ограничений прав и обременений недвижимого имущества: вид ограничения (обременения): ограничения прав на земельный участок, предусмотренные статьей 56 Земельного кодекса Российской Федерации; срок действия: с 04.12.2018; реквизиты документа-основания: доверенность от 24.04.2018 № 72 АА 1458165; кадастровая выписка о здании, сооружении, объекте незавершенного строительства от 17.05.2018 № -; план границ от 24.08.2018 № -; постановление Правительства РФ "Об утверждении Правил охраны газораспределительных сетей" от 20.11.2000 № 878; распоряжение Департамента имущественных отношений Тюменской области "Об утверждении границ охранной зоны газопровода, протяженностью 8996 м., адрес: Тюменская область, г. Тюмень, проезд Воронинские горки, гп-5 от 10.08.2018 № 134/15-1; иной документ, содержащий описание объекта от 22.08.2018 № -. вид ограничения (обременения): ограничения прав на земельный участок, предусмотренные статьей 56 Земельного кодекса Российской Федерации; срок действия: с 21.08.2019; реквизиты документа-основания: обращение от 13.08.2019 № 14-66/19-1417; распоряжение Администрации Тюменской области от 19.01.1996 № 20-р. вид ограничения (обременения): ограничения прав на земельный участок, предусмотренные статьей 56 Земельного кодекса Российской Федерации; срок действия: с 21.09.2021; реквизиты документа-основания: решение о согласовании границ охранной зоны объекта электросетевого хозяйства от 07.09.2021 № 1044/57/2021 выдан: Федеральная служба по экологическому, технологическому и атомному надзору (Ростехнадзор) . вид ограничения (обременения): ограничения прав на земельный участок, предусмотренные статьей 56 Земельного кодекса Российской Федерации; срок действия: с 21.12.2021; реквизиты документа-основания: приказ "Об установлении приаэродромной территории аэродрома Тюмень (Рошино)" от 12.01.2021 № 4-П выдан: Федеральное агентство воздушного транспорта (Росавиация). вид ограничения (обременения): ограничения прав на земельный участок, предусмотренные статьей 56 Земельного кодекса Российской Федерации; срок действия: с 22.12.2021; реквизиты документа-основания: приказ "Об установлении приаэродромной территории аэродрома Тюмень (Рошино)" от 12.01.2021 № 4-П выдан: Федеральное агентство воздушного транспорта (Росавиация). вид ограничения (обременения): ограничения прав на земельный участок, предусмотренные статьей 56 Земельного кодекса Российской Федерации; срок действия: с 29.12.2021; реквизиты документа-основания:



ДОКУМЕНТ ПОДПИСАН
ЭЛЕКТРОННОЙ ПОДПИСЬЮ

Сертификат: 00ВВ056В7401СВ38Д2В3576АСДС8425108

Владелец: ФЕДЕРАЛЬНАЯ СЛУЖБА ГОСУДАРСТВЕННОЙ

РЕГИСТРАЦИИ, КАДАСТРА И КАРТОГРАФИИ

Действителен: с 27.06.2023 по 19.09.2024

полное наименование должности

инициалы, фамилия

Земельный участок			
вид объекта недвижимости			
Лист № 4 раздела 1	Всего листов раздела 1: 4	Всего разделов: 8	Всего листов выписки: 56
10.04.2024г. № КУВИ-001/2024-102230543			
Кадастровый номер:		72:17:1105002:3907	
		<p>приказ "Об установлении приаэродромной территории аэродрома Тюмень (Рощино)" от 12.01.2021 № 4-П выдан: Федеральное агентство воздушного транспорта (Росавиация) . вид ограничения (обременения): ограничения прав на земельный участок, предусмотренные статьей 56 Земельного кодекса Российской Федерации; срок действия: с 30.12.2021; реквизиты документа-основания: приказ "Об установлении приаэродромной территории аэродрома Тюмень (Рощино)" от 12.01.2021 № 4-П выдан: Федеральное агентство воздушного транспорта (Росавиация). вид ограничения (обременения): ограничения прав на земельный участок, предусмотренные статьей 56 Земельного кодекса Российской Федерации; срок действия: с 18.02.2022; реквизиты документа-основания: приказ "Об установлении приаэродромной территории аэродрома Тюмень (Рощино)" от 12.01.2021 № 4-П выдан: Федеральное агентство воздушного транспорта (Росавиация). вид ограничения (обременения): ограничения прав на земельный участок, предусмотренные статьей 56 Земельного кодекса Российской Федерации; срок действия: с 28.02.2022; реквизиты документа-основания: приказ "Об установлении приаэродромной территории аэродрома Тюмень (Рощино)" от 12.01.2021 № 4-П выдан: Федеральное агентство воздушного транспорта (Росавиация). вид ограничения (обременения): ограничения прав на земельный участок, предусмотренные статьей 56 Земельного кодекса Российской Федерации; срок действия: с 10.03.2022; реквизиты документа-основания: приказ "Об установлении приаэродромной территории аэродрома Тюмень (Рощино)" от 12.01.2021 № 4-П выдан: Федеральное агентство воздушного транспорта (Росавиация) . вид ограничения (обременения): ограничения прав на земельный участок, предусмотренные статьей 56 Земельного кодекса Российской Федерации; срок действия: с 30.01.2023; реквизиты документа-основания: решение "Об установлении публичного сервитута " от 09.12.2022 № 10554-з выдан: Департамент имущественных отношений Тюменской области. вид ограничения (обременения): ограничения прав на земельный участок, предусмотренные статьей 56 Земельного кодекса Российской Федерации; срок действия: с 06.03.2023; реквизиты документа-основания: решение "Об установлении публичного сервитута" от 22.12.2022 № 11088-з выдан: Департамент имущественных отношений Тюменской области. вид ограничения (обременения): ограничения прав на земельный участок, предусмотренные статьей 56 Земельного кодекса Российской Федерации; срок действия: с 22.12.2023; реквизиты документа-основания: решение об установлении публичного сервитута от 15.12.2023 № 4471-з выдан: Департамент имущественных отношений Тюменской области.</p>	
Получатель выписки:		Гизатуллин Радмир Мансурович	



ДОКУМЕНТ ПОДПИСАН
ЭЛЕКТРОННОЙ ПОДПИСЬЮ

Сертификат: 00BV056B7401CB38D2B3576ACDC8425108

Владелец: ФЕДЕРАЛЬНАЯ СЛУЖБА ГОСУДАРСТВЕННОЙ
РЕГИСТРАЦИИ, КАДАСТРА И КАРТОГРАФИИ
Действителен: с 27.06.2023 по 19.09.2024

полное наименование должности

инициалы, фамилия

Выписка из Единого государственного реестра недвижимости об объекте недвижимости
Сведения о зарегистрированных правах

Земельный участок			
вид объекта недвижимости			
Лист № 1 раздела 2	Всего листов раздела 2: 2	Всего разделов: 8	Всего листов выписки: 56
10.04.2024г. № КУВИ-001/2024-102230543			
Кадастровый номер:		72:17:1105002:3907	
1	Правообладатель (правообладатели):	1.1	Муниципальное образование городской округ город Тюмень
	Сведения о возможности предоставления третьим лицам персональных данных физического лица:	1.1.1	данные отсутствуют
2	Вид, номер, дата и время государственной регистрации права:	2.1	Общая долевая собственность, 1/3 72:17:1105002:3907-72/052/2023-13 07.09.2023 08:15:57
3	Сведения об осуществлении государственной регистрации сделки, права без необходимого в силу закона согласия третьего лица, органа:	3.1	данные отсутствуют
4	Ограничение прав и обременение объекта недвижимости:	не зарегистрировано	
1	Правообладатель (правообладатели):	1.2	Муниципальное образование городской округ город Тюмень
	Сведения о возможности предоставления третьим лицам персональных данных физического лица:	1.2.1	данные отсутствуют
2	Вид, номер, дата и время государственной регистрации права:	2.2	Общая долевая собственность, 1/3 72:17:1105002:3907-72/050/2023-11 04.08.2023 10:07:29
3	Сведения об осуществлении государственной регистрации сделки, права без необходимого в силу закона согласия третьего лица, органа:	3.2	данные отсутствуют
4	Ограничение прав и обременение объекта недвижимости:	не зарегистрировано	
1	Правообладатель (правообладатели):	1.3	Муниципальное образование городской округ город Тюмень
	Сведения о возможности предоставления третьим лицам персональных данных физического лица:	1.3.1	данные отсутствуют
2	Вид, номер, дата и время государственной регистрации права:	2.3	Общая долевая собственность, 1/3 72:17:1105002:3907-72/047/2023-9 20.07.2023 09:07:20
3	Сведения об осуществлении государственной регистрации сделки, права без необходимого в силу закона согласия третьего лица, органа:	3.3	данные отсутствуют
4	Ограничение прав и обременение объекта недвижимости:	не зарегистрировано	



ДОКУМЕНТ ПОДПИСАН
ЭЛЕКТРОННОЙ ПОДПИСЬЮ

Сертификат: 00ВВ056В7401СВ38D2В3576АСDС8425108

Владелец: ФЕДЕРАЛЬНАЯ СЛУЖБА ГОСУДАРСТВЕННОЙ
РЕГИСТРАЦИИ, КАДАСТРА И КАРТОГРАФИИ
Действителен: с 27.06.2023 по 19.09.2024

полное наименование должности

инициалы, фамилия

Земельный участок	
вид объекта недвижимости	
Лист № 2 раздела 2	Всего листов раздела 2: 2
Всего разделов: 8	
Всего листов выписки: 56	
10.04.2024г. № КУВИ-001/2024-102230543	
Кадастровый номер:	72:17:1105002:3907
5	Договоры участия в долевом строительстве: не зарегистрировано
6	Заявленные в судебном порядке права требования: данные отсутствуют
7	Сведения о возможности предоставления третьим лицам персональных данных физического лица: данные отсутствуют
8	Сведения о возражении в отношении зарегистрированного права: данные отсутствуют
9	Сведения о наличии решения об изъятии объекта недвижимости для государственных и муниципальных нужд: данные отсутствуют
10	Сведения о невозможности государственной регистрации без личного участия правообладателя или его законного представителя: данные отсутствуют
11	Правопритязания и сведения о наличии поступивших, но не рассмотренных заявлений о проведении государственной регистрации права (перехода, прекращения права), ограничения права или обременения объекта недвижимости, сделки в отношении объекта недвижимости: отсутствуют
11	Сведения о невозможности государственной регистрации перехода, прекращения, ограничения права на земельный участок из земель сельскохозяйственного назначения: данные отсутствуют

полное наименование должности		ДОКУМЕНТ ПОДПИСАН	инициалы, фамилия
		ЭЛЕКТРОННОЙ ПОДПИСЬЮ	
Сертификат: 00BV056B7401CB38D2B3576ACDC8425108		Владелец: ФЕДЕРАЛЬНАЯ СЛУЖБА ГОСУДАРСТВЕННОЙ	
РЕГИСТРАЦИИ, КАДАСТРА И КАРТОГРАФИИ		Действителен: с 27.06.2023 по 19.09.2024	

Выписка из Единого государственного реестра недвижимости об объекте недвижимости
Описание местоположения земельного участка

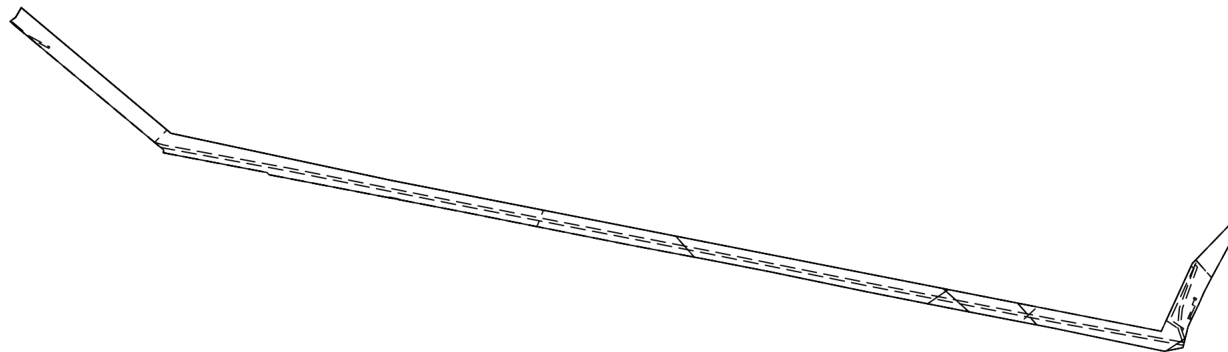
Земельный участок			
вид объекта недвижимости			

Лист № 1 раздела 3	Всего листов раздела 3: 1	Всего разделов: 8	Всего листов выписки: 56
--------------------	---------------------------	-------------------	--------------------------


10.04.2024г. № КУВИ-001/2024-102230543

Кадастровый номер: 72:17:1105002:3907

План (чертеж, схема) земельного участка



Масштаб 1:10000	Условные обозначения:		
-----------------	-----------------------	--	--

полное наименование должности	 ДОКУМЕНТ ПОДПИСАН ЭЛЕКТРОННОЙ ПОДПИСЬЮ Сертификат: 00ВВ056В7401СВ38D2В3576АСDC8425108 Владелец: ФЕДЕРАЛЬНАЯ СЛУЖБА ГОСУДАРСТВЕННОЙ РЕГИСТРАЦИИ, КАДАСТРА И КАРТОГРАФИИ Действителен: с 27.06.2023 по 19.09.2024	инициалы, фамилия
-------------------------------	---	-------------------

Выписка из Единого государственного реестра недвижимости об объекте недвижимости

Описание местоположения земельного участка

Земельный участок			
вид объекта недвижимости			
Лист № 1 раздела 3.1	Всего листов раздела 3.1: 4	Всего разделов: 8	Всего листов выписки: 56
10.04.2024г. № КУВИ-001/2024-102230543			
Кадастровый номер:		72:17:1105002:3907	

Описание местоположения границ земельного участка							
№ п/п	Номер точки		Дирекционный угол	Горизонтальное проложение, м	Описание закрепления на местности	Кадастровые номера смежных участков	Сведения об адресах правообладателей смежных земельных участков
	начальная	конечная					
1	2	3	4	5	6	7	8
1	1.1.1	1.1.2	129°59.6`	4.7	данные отсутствуют	72:17:1105002:10242	man059@mail.ru, 625000, обл. Тюменская, г. Тюмень, ул. Счастливая, д. 26
2	1.1.2	1.1.3	130°1.5`	257.23	данные отсутствуют	данные отсутствуют	данные отсутствуют
3	1.1.3	1.1.4	102°4.2`	296.55	данные отсутствуют	данные отсутствуют	данные отсутствуют
4	1.1.3	1.1.3			данные отсутствуют	72:17:1105002:5354, 72:17:1105002:9585(1)	625048, обл. Тюменская, г. Тюмень, ул. Елизарова, д. 12, кв. 60; адрес отсутствует
5	1.1.4	1.1.5	102°13.2`	3.83	данные отсутствуют	72:17:1105002:611	адрес отсутствует
6	1.1.4	1.1.4			данные отсутствуют	72:17:1105002:9585(3)	адрес отсутствует
7	1.1.5	1.1.6	101°4.8`	46	данные отсутствуют	72:17:1105002:611	адрес отсутствует
8	1.1.6	1.1.7	101°6.2`	32.51	данные отсутствуют	72:17:1105002:2872	обл Тюменская, г Тюмень, ул Инженерная, д 66, кв 6
9	1.1.7	1.1.8	101°5.9`	32.52	данные отсутствуют	72:17:1105002:2871	адрес отсутствует
10	1.1.8	1.1.9	101°5.3`	127.33	данные отсутствуют	72:17:1105002:781	адрес отсутствует
11	1.1.9	1.1.10	101°5.6`	123.17	данные отсутствуют	данные отсутствуют	данные отсутствуют
12	1.1.9	1.1.9			данные отсутствуют	72:17:1105002:8540	Тюменская обл, г. Тюмень, ул. Тимирязева, д. 130, кв. 148
13	1.1.10	1.1.11	101°5.0`	122.5	данные отсутствуют	72:17:1105002:775	Тюменская область, г. Тюмень, ул. Депутатская, д.80, корп.1, кв.62
14	1.1.10	1.1.10			данные отсутствуют	72:17:1105002:8710	khramtsov0510@rambler.ru, 625022, Тюменская обл, г. Тюмень, ул. Газовиков, д. 65, кв. 171
15	1.1.11	1.1.12	101°5.5`	121.49	данные отсутствуют	72:17:1105002:763	адрес отсутствует
16	1.1.12	1.1.13	101°5.6`	122.14	данные отсутствуют	72:17:1105002:767	real_estate611465@mail.ru, Курганская область, г.Курган, ул.9 Мая, д.50Б



ДОКУМЕНТ ПОДПИСАН
ЭЛЕКТРОННОЙ ПОДПИСЬЮ

Сертификат: 00ВВ056В7401СВ38Д2В3576АСDC8425108

Владелец: ФЕДЕРАЛЬНАЯ СЛУЖБА ГОСУДАРСТВЕННОЙ
РЕГИСТРАЦИИ, КАДАСТРА И КАРТОГРАФИИ
Действителен: с 27.06.2023 по 19.09.2024

полное наименование должности

инициалы, фамилия

Земельный участок			
вид объекта недвижимости			

Лист № 2 раздела 3.1	Всего листов раздела 3.1: 4	Всего разделов: 8	Всего листов выписки: 56
----------------------	-----------------------------	-------------------	--------------------------

10.04.2024г. № КУВИ-001/2024-102230543

Кадастровый номер: 72:17:1105002:3907

1	2	3	4	5	6	7	8
17	1.1.13	1.1.14	101°5.4'	118.12	данные отсутствуют	72:17:1105002:930	адрес отсутствует
18	1.1.14	1.1.15	101°5.4'	52.71	данные отсутствуют	72:17:1105002:2618	адрес отсутствует
19	1.1.15	1.1.16	101°5.4'	52.66	данные отсутствуют	72:17:1105002:2617	обл. Тюменская, г. Тюмень, ул. Урицкого, д. 22, кв. 2; обл. Тюменская, г. Тюмень, ул. Урицкого, д. 33, кв. 2
20	1.1.16	1.1.17	101°5.3'	102.17	данные отсутствуют	72:17:1105002:771	адрес отсутствует
21	1.1.17	1.1.18	24°34.9'	10.99	данные отсутствуют	72:17:1105002:771	адрес отсутствует
22	1.1.18	1.1.19	24°35.8'	47.38	данные отсутствуют	72:17:1105002:1610	адрес отсутствует
23	1.1.19	1.1.20	24°35.3'	41.62	данные отсутствуют	72:17:1105002:1609	625022, обл. Тюменская, г. Тюмень, ул. Газовиков, д. 45, кв. 68
24	1.1.20	1.1.21	43°58.0'	80.38	данные отсутствуют	72:17:1105002:651	адрес отсутствует
25	1.1.21	1.1.22	117°43.3'	10.86	данные отсутствуют	данные отсутствуют	данные отсутствуют
26	1.1.22	1.1.23	233°37.4'	3.02	данные отсутствуют	72:17:1105004:178	Тюменская область, г.Тюмень, ул.Комбинатская, д.63, кв.93; Тюменская область, г.Тюмень, ул.Комбинатская, д.63, кв.93
27	1.1.23	1.1.24	206°53.5'	24.3	данные отсутствуют	72:17:1105004:178	Тюменская область, г.Тюмень, ул.Комбинатская, д.63, кв.93; Тюменская область, г.Тюмень, ул.Комбинатская, д.63, кв.93
28	1.1.24	1.1.25	208°25.1'	18.53	данные отсутствуют	72:17:1105004:263	адрес отсутствует
29	1.1.25	1.1.26	208°26.7'	35.98	данные отсутствуют	72:17:1105004:256	адрес отсутствует
30	1.1.26	1.1.27	207°15.8'	22.77	данные отсутствуют	72:17:1105004:172	адрес отсутствует
31	1.1.27	1.1.28	203°43.7'	17.89	данные отсутствуют	72:17:1105004:173	Тюменская область, г.Тюмень, ул.Флотская, д.57, кв.14
32	1.1.28	1.1.29	205°55.0'	18.58	данные отсутствуют	72:17:1105004:130	адрес отсутствует
33	1.1.29	1.1.30	205°6.0'	13.81	данные отсутствуют	данные отсутствуют	данные отсутствуют
34	1.1.30	1.1.31	193°53.9'	29.27	данные отсутствуют	данные отсутствуют	данные отсутствуют
35	1.1.31	1.1.32	258°34.7'	25.05	данные отсутствуют	72:17:1105001:147	данные отсутствуют



ДОКУМЕНТ ПОДПИСАН
ЭЛЕКТРОННОЙ ПОДПИСЬЮ

Сертификат: 00BV056B7401CB38D2B3576ACDC8425108

Владелец: ФЕДЕРАЛЬНАЯ СЛУЖБА ГОСУДАРСТВЕННОЙ
РЕГИСТРАЦИИ, КАДАСТРА И КАРТОГРАФИИ
Действителен: с 27.06.2023 по 19.09.2024

полное наименование должности

инициалы, фамилия

Земельный участок			
вид объекта недвижимости			

Лист № 3 раздела 3.1	Всего листов раздела 3.1: 4	Всего разделов: 8	Всего листов выписки: 56
----------------------	-----------------------------	-------------------	--------------------------

10.04.2024г. № КУВИ-001/2024-102230543

Кадастровый номер:	72:17:1105002:3907
--------------------	--------------------

1	2	3	4	5	6	7	8
36	1.1.32	1.1.33	281°47.1'	116.92	данные отсутствуют	72:17:1105002:2354	адрес отсутствует
37	1.1.33	1.1.34	281°47.6'	34.4	данные отсутствуют	72:17:1105002:1231	real_estate611465@mail.ru, 640014, обл Курганская, г Курган, ул 9 Мая, д 50Б
38	1.1.34	1.1.35	280°54.7'	74.97	данные отсутствуют	72:17:1105002:1231	real_estate611465@mail.ru, 640014, обл Курганская, г Курган, ул 9 Мая, д 50Б
39	1.1.35	1.1.36	280°55.1'	56.96	данные отсутствуют	72:17:1105002:1124	данные отсутствуют
40	1.1.36	1.1.37	281°8.4'	52.12	данные отсутствуют	72:17:1105002:1124	данные отсутствуют
41	1.1.37	1.1.38	281°8.8'	72.52	данные отсутствуют	72:17:1105002:5492(1)	адрес отсутствует
42	1.1.38	1.1.39	281°43.1'	50.51	данные отсутствуют	72:17:1105002:5492(1)	адрес отсутствует
43	1.1.39	1.1.40	243°26.1'	0.02	данные отсутствуют	72:17:1105002:5492(1)	адрес отсутствует
44	1.1.40	1.1.41	281°41.6'	80.38	данные отсутствуют	72:17:1105002:5492(1)	адрес отсутствует
45	1.1.41	1.1.42	280°59.5'	41.59	данные отсутствуют	72:17:1105002:5492(1)	адрес отсутствует
46	1.1.42	1.1.43	281°0.8'	45.17	данные отсутствуют	72:17:1105002:5492(1)	адрес отсутствует
47	1.1.43	1.1.44	280°39.0'	77	данные отсутствуют	72:17:1105002:5492(1)	адрес отсутствует
48	1.1.44	1.1.45	280°38.4'	27.68	данные отсутствуют	72:17:1105002:5492(1)	адрес отсутствует
49	1.1.45	1.1.46	281°12.6'	94.14	данные отсутствуют	72:17:1105002:5492(1)	адрес отсутствует
50	1.1.46	1.1.47	281°13.1'	124.02	данные отсутствуют	72:17:1105002:5492(1)	адрес отсутствует
51	1.1.47	1.1.48	281°11.9'	12.05	данные отсутствуют	72:17:1105002:5492(1)	адрес отсутствует
52	1.1.48	1.1.49	280°52.1'	103.31	данные отсутствуют	72:17:1105002:5492(1)	адрес отсутствует
53	1.1.49	1.1.50	280°48.2'	8	данные отсутствуют	72:17:1105002:5492(1)	адрес отсутствует
54	1.1.50	1.1.51	280°52.1'	67.78	данные отсутствуют	72:17:1105002:5492(1)	адрес отсутствует
55	1.1.51	1.1.52	280°51.5'	83.92	данные отсутствуют	72:17:1105002:4361	обл Тюменская, г Тюмень, Тюменская обл, Тюмень г, ул. Белинского д.4, кв.50
56	1.1.52	1.1.53	316°34.8'	4.1	данные отсутствуют	72:17:1105002:1261	адрес отсутствует
57	1.1.53	1.1.54	280°47.3'	48.29	данные отсутствуют	72:17:1105002:1261	адрес отсутствует
58	1.1.54	1.1.55	280°48.4'	52	данные отсутствуют	72:17:1105002:1229	vaganov900@mail.ru, 625001, Тюменская обл, г. Тюмень, ул. Болотникова, д. 19, кв. 138
59	1.1.55	1.1.56	280°47.3'	41.14	данные отсутствуют	72:17:1105002:9495	626150, обл. Тюменская, г. Тобольск, мкр Защитино, ул. Иртышская, д. 6в; адрес отсутствует
60	1.1.56	1.1.57	9°44.7'	3.66	данные отсутствуют	72:17:1105002:561	адрес отсутствует



ДОКУМЕНТ ПОДПИСАН
ЭЛЕКТРОННОЙ ПОДПИСЬЮ

Сертификат: 00BV056B7401CB38D2B3576ACDC8425108

Владелец: ФЕДЕРАЛЬНАЯ СЛУЖБА ГОСУДАРСТВЕННОЙ

РЕГИСТРАЦИИ, КАДАСТРА И КАРТОГРАФИИ

Действителен: с 27.06.2023 по 19.09.2024

полное наименование должности

инициалы, фамилия

Земельный участок

вид объекта недвижимости

Лист № 4 раздела 3.1

Всего листов раздела 3.1: 4

Всего разделов: 8

Всего листов выписки: 56

10.04.2024г. № КУВИ-001/2024-102230543

Кадастровый номер:

72:17:1105002:3907

1	2	3	4	5	6	7	8
61	1.1.57	1.1.58	309°54.5`	268.89	данные отсутствуют	данные отсутствуют	данные отсутствуют
62	1.1.58	1.1.59	54°56.6`	9.42	данные отсутствуют	72:17:1105002:548	данные отсутствуют
63	1.1.59	1.1.1	30°13.6`	15.06	данные отсутствуют	72:17:1105002:548	данные отсутствуют



ДОКУМЕНТ ПОДПИСАН
ЭЛЕКТРОННОЙ ПОДПИСЬЮ

Сертификат: 00ВВ056В7401СВ38D2В3576АСDC8425108

Владелец: ФЕДЕРАЛЬНАЯ СЛУЖБА ГОСУДАРСТВЕННОЙ

РЕГИСТРАЦИИ, КАДАСТРА И КАРТОГРАФИИ

Действителен: с 27.06.2023 по 19.09.2024

полное наименование должности

инициалы, фамилия

Выписка из Единого государственного реестра недвижимости об объекте недвижимости

Описание местоположения земельного участка

Земельный участок			
вид объекта недвижимости			
Лист № 1 раздела 3.2	Всего листов раздела 3.2: 3	Всего разделов: 8	Всего листов выписки: 56
10.04.2024г. № КУВИ-001/2024-102230543			
Кадастровый номер:		72:17:1105002:3907	

Сведения о характерных точках границы земельного участка				
Система координат МСК № 1				
Номер точки	Координаты, м		Описание закрепления на местности	Средняя квадратичная погрешность определения координат характерных точек границ земельного участка, м
	X	Y		
1	2	3	4	5
1	344698.98	1457325.69	-	0.1
2	344685.97	1457318.11	-	0.1
3	344680.56	1457310.4	-	0.1
4	344508.05	1457516.66	-	0.1
5	344504.44	1457516.04	-	0.1
6	344496.74	1457556.45	-	0.1
7	344486.99	1457607.53	-	0.1
8	344477.95	1457654.97	-	0.1
9	344474.97	1457657.79	-	0.1
10	344459.16	1457740.21	-	0.1
11	344446.38	1457806.77	-	0.1
12	344444.88	1457814.63	-	0.1
13	344425.4	1457916.09	-	0.1
14	344423.06	1457927.91	-	0.1
15	344398.93	1458049.56	-	0.1
16	344380.63	1458141.9	-	0.1
17	344375.52	1458169.1	-	0.1
18	344361.29	1458244.77	-	0.1
19	344352.66	1458289.11	-	0.1
20	344344.73	1458329.94	-	0.1
21	344328.44	1458408.65	-	0.1
22	344328.45	1458408.67	-	0.1



ДОКУМЕНТ ПОДПИСАН
ЭЛЕКТРОННОЙ ПОДПИСЬЮ

Сертификат: 00BV056B7401CB38D2B3576ACDC8425108

Владелец: ФЕДЕРАЛЬНАЯ СЛУЖБА ГОСУДАРСТВЕННОЙ
РЕГИСТРАЦИИ, КАДАСТРА И КАРТОГРАФИИ
Действителен: с 27.06.2023 по 19.09.2024

полное наименование должности

инициалы, фамилия

Земельный участок

вид объекта недвижимости

Лист № 2 раздела 3.2

Всего листов раздела 3.2: 3

Всего разделов: 8

Всего листов выписки: 56

10.04.2024г. № КУВИ-001/2024-102230543

Кадастровый номер:

72:17:1105002:3907

1	2	3	4	5
23	344318.19	1458458.13	-	0.1
24	344304.17	1458529.28	-	0.1
25	344294.1	1458580.42	-	0.1
26	344283.31	1458636.35	-	0.1
27	344269.12	1458709.96	-	0.1
28	344262.09	1458743.63	-	0.1
29	344238.21	1458858.09	-	0.1
30	344243.17	1458882.64	-	0.1
31	344271.58	1458889.67	-	0.1
32	344284.09	1458895.53	-	0.1
33	344300.8	1458903.65	-	0.1
34	344317.18	1458910.85	-	0.1
35	344337.42	1458921.28	-	0.1
36	344369.06	1458938.42	-	0.1
37	344385.36	1458947.24	-	0.1
38	344407.03	1458958.23	-	0.1
39	344408.82	1458960.66	-	0.1
40	344413.87	1458951.05	-	0.1
41	344356.02	1458895.25	-	0.1
42	344318.17	1458877.93	-	0.1
43	344275.09	1458858.21	-	0.1
44	344265.1	1458853.64	-	0.1
45	344284.75	1458753.38	-	0.1
46	344294.88	1458701.7	-	0.1
47	344305.02	1458649.97	-	0.1
48	344327.74	1458534.06	-	0.1
49	344351.24	1458414.2	-	0.1
50	344374.61	1458294.98	-	0.1
51	344398.16	1458174.77	-	0.1



ДОКУМЕНТ ПОДПИСАН
ЭЛЕКТРОННОЙ ПОДПИСЬЮ

Сертификат: 00ВВ056В7401СВ38D2В3576АСDС8425108

Владелец: ФЕДЕРАЛЬНАЯ СЛУЖБА ГОСУДАРСТВЕННОЙ

РЕГИСТРАЦИИ, КАДАСТРА И КАРТОГРАФИИ

Действителен: с 27.06.2023 по 19.09.2024

полное наименование должности

инициалы, фамилия

Земельный участок

вид объекта недвижимости

Лист № 3 раздела 3.2

Всего листов раздела 3.2: 3

Всего разделов: 8

Всего листов выписки: 56

10.04.2024г. № КУВИ-001/2024-102230543

Кадастровый номер:

72:17:1105002:3907

1	2	3	4	5
52	344421.86	1458053.9	-	0.1
53	344446.35	1457928.95	-	0.1
54	344452.61	1457897.04	-	0.1
55	344458.87	1457865.14	-	0.1
56	344467.71	1457820	-	0.1
57	344468.52	1457816.26	-	0.1
58	344530.53	1457526.27	-	0.1
59	344695.96	1457329.29	-	0.1
1	344698.98	1457325.69	-	0.1



ДОКУМЕНТ ПОДПИСАН
ЭЛЕКТРОННОЙ ПОДПИСЬЮ

Сертификат: 00ВВ056В7401СВ38D2В3576АСDС8425108

Владелец: ФЕДЕРАЛЬНАЯ СЛУЖБА ГОСУДАРСТВЕННОЙ

РЕГИСТРАЦИИ, КАДАСТРА И КАРТОГРАФИИ

Действителен: с 27.06.2023 по 19.09.2024

полное наименование должности

инициалы, фамилия

Выписка из Единого государственного реестра недвижимости об объекте недвижимости
Сведения о частях земельного участка

Земельный участок			
вид объекта недвижимости			
Лист № 1 раздела 4	Всего листов раздела 4: 16	Всего разделов: 8	Всего листов выписки: 56
10.04.2024г. № КУВИ-001/2024-102230543			
Кадастровый номер:		72:17:1105002:3907	

План (чертеж, схема) части земельного участка Учетный номер части: 72:17:1105002:3907/1

Масштаб 1:5000

Условные обозначения:

 ДОКУМЕНТ ПОДПИСАН
ЭЛЕКТРОННОЙ ПОДПИСЬЮ
Сертификат: 00ВВ056В7401СВ38D2В3576АСDC8425108
Владелец: ФЕДЕРАЛЬНАЯ СЛУЖБА ГОСУДАРСТВЕННОЙ
РЕГИСТРАЦИИ, КАДАСТРА И КАРТОГРАФИИ
Действителен: с 27.06.2023 по 19.09.2024

полное наименование должности		инициалы, фамилия
-------------------------------	--	-------------------

Земельный участок

вид объекта недвижимости

Лист № 2 раздела 4

Всего листов раздела 4: 16

Всего разделов: 8

Всего листов выписки: 56

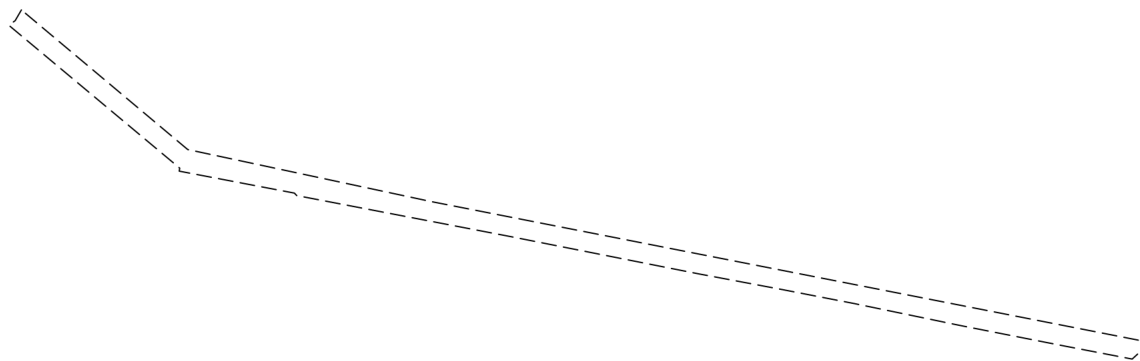
10.04.2024г. № КУВИ-001/2024-102230543

Кадастровый номер:

72:17:1105002:3907

План (чертеж, схема) части земельного участка

Учетный номер части: 72:17:1105002:3907/2



Масштаб 1:9000

Условные обозначения:

ДОКУМЕНТ ПОДПИСАН
ЭЛЕКТРОННОЙ ПОДПИСЬЮ

Сертификат: 00ВВ056В7401СВ38D2В3576АСDC8425108

Владелец: ФЕДЕРАЛЬНАЯ СЛУЖБА ГОСУДАРСТВЕННОЙ
РЕГИСТРАЦИИ, КАДАСТРА И КАРТОГРАФИИ
Действителен: с 27.06.2023 по 19.09.2024

полное наименование должности

инициалы, фамилия

Земельный участок

вид объекта недвижимости

Лист № 3 раздела 4

Всего листов раздела 4: 16

Всего разделов: 8

Всего листов выписки: 56

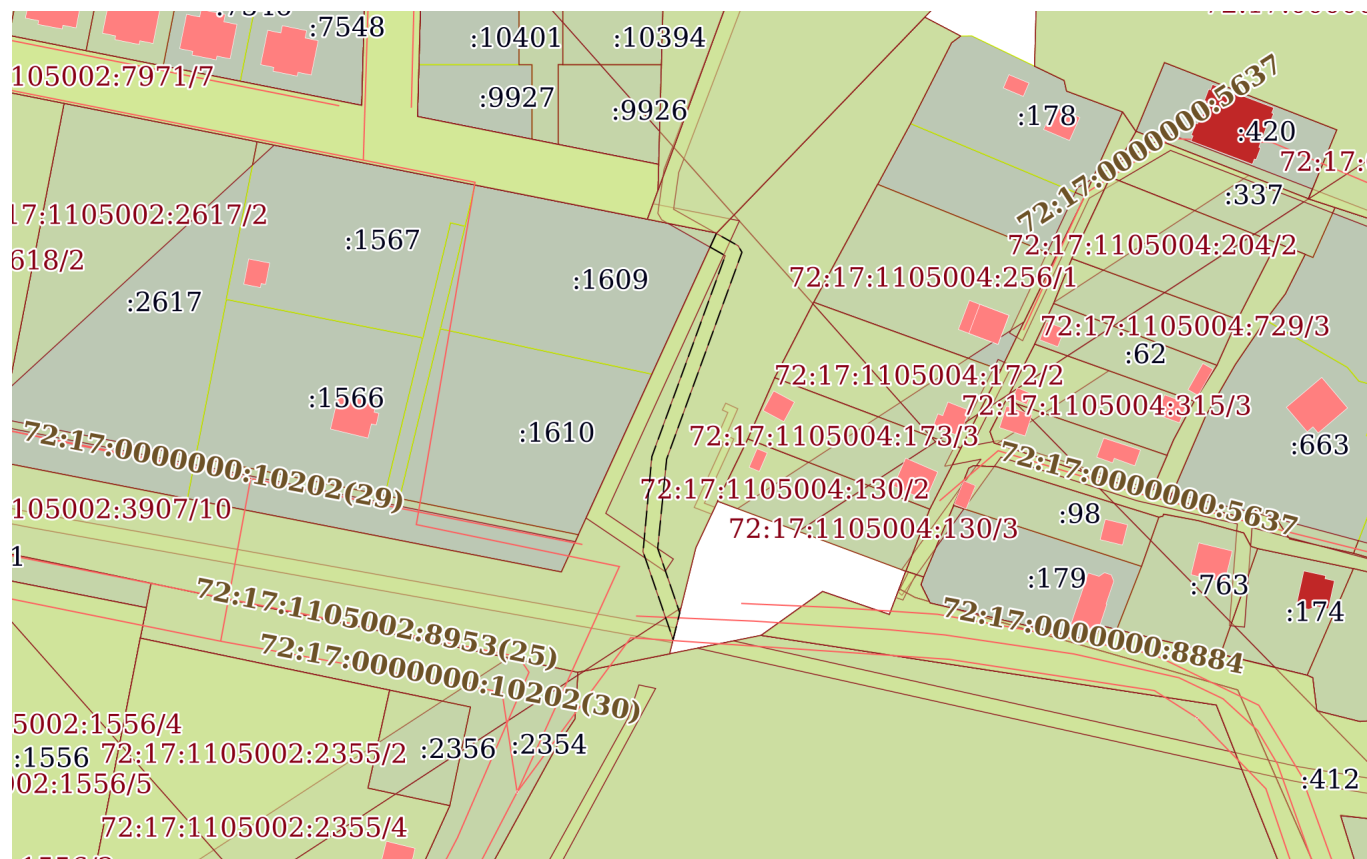
10.04.2024г. № КУВИ-001/2024-102230543

Кадастровый номер:

72:17:1105002:3907

План (чертеж, схема) части земельного участка

Учетный номер части: 72:17:1105002:3907/3



Масштаб 1:2000

Условные обозначения:



ДОКУМЕНТ ПОДПИСАН
ЭЛЕКТРОННОЙ ПОДПИСЬЮ

Сертификат: 00BV056V7401CV38D2V3576ACDC8425108

Владелец: ФЕДЕРАЛЬНАЯ СЛУЖБА ГОСУДАРСТВЕННОЙ

РЕГИСТРАЦИИ, КАДАСТРА И КАРТОГРАФИИ

Действителен: с 27.06.2023 по 19.09.2024

полное наименование должности

инициалы, фамилия

Земельный участок

вид объекта недвижимости

Лист № 4 раздела 4

Всего листов раздела 4: 16

Всего разделов: 8

Всего листов выписки: 56

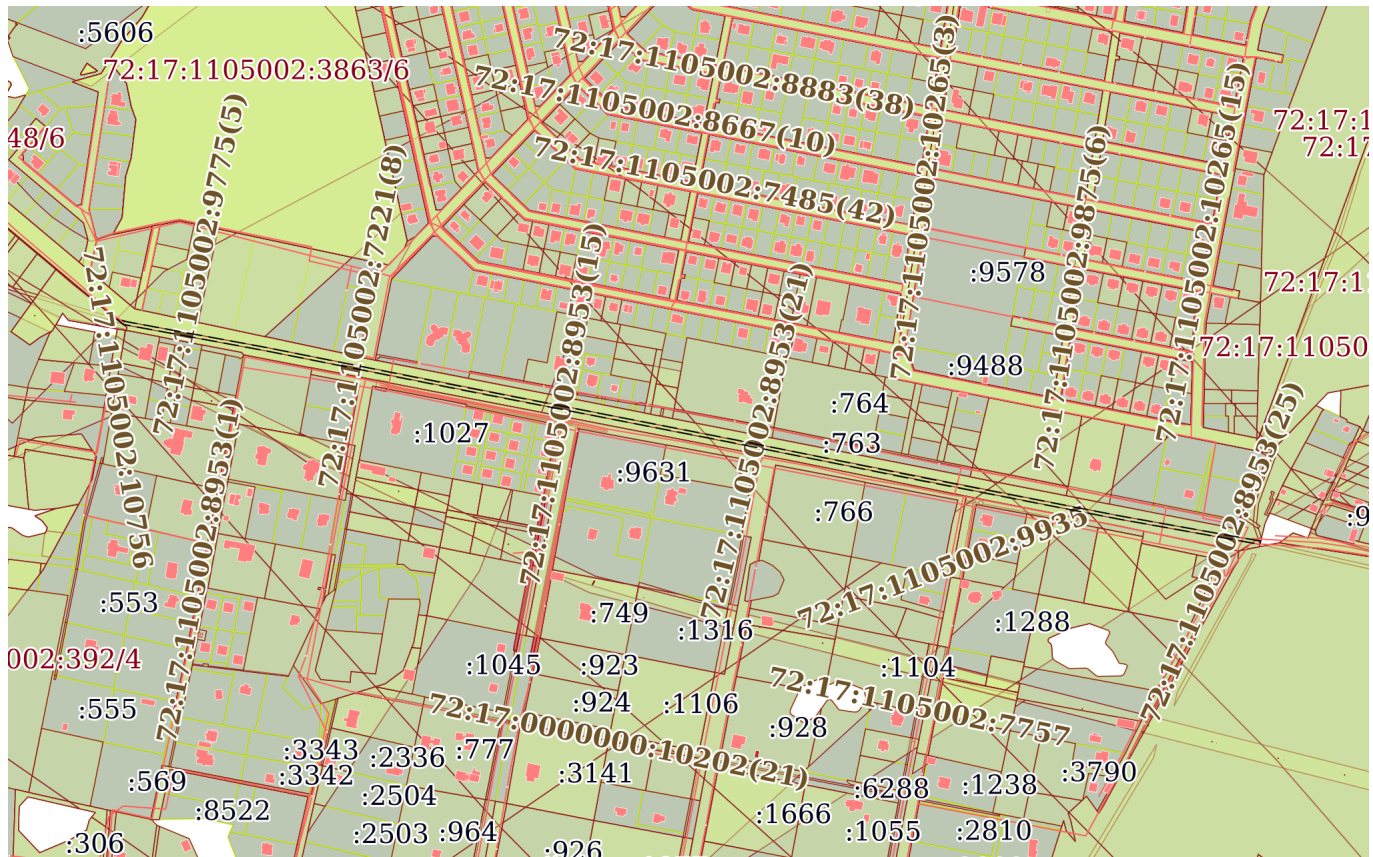
10.04.2024г. № КУВИ-001/2024-102230543

Кадастровый номер:

72:17:1105002:3907

План (чертеж, схема) части земельного участка

Учетный номер части: 72:17:1105002:3907/4



Масштаб 1:9000

Условные обозначения:



ДОКУМЕНТ ПОДПИСАН
ЭЛЕКТРОННОЙ ПОДПИСЬЮ

Сертификат: 00BV056B7401CB38D2B3576ACDC8425108

Владелец: ФЕДЕРАЛЬНАЯ СЛУЖБА ГОСУДАРСТВЕННОЙ
РЕГИСТРАЦИИ, КАДАСТРА И КАРТОГРАФИИ
Действителен: с 27.06.2023 по 19.09.2024

ПОЛНОЕ НАИМЕНОВАНИЕ ДОЛЖНОСТИ

инициалы, фамилия

Земельный участок

вид объекта недвижимости

Лист № 5 раздела 4

Всего листов раздела 4: 16

Всего разделов: 8

Всего листов выписки: 56

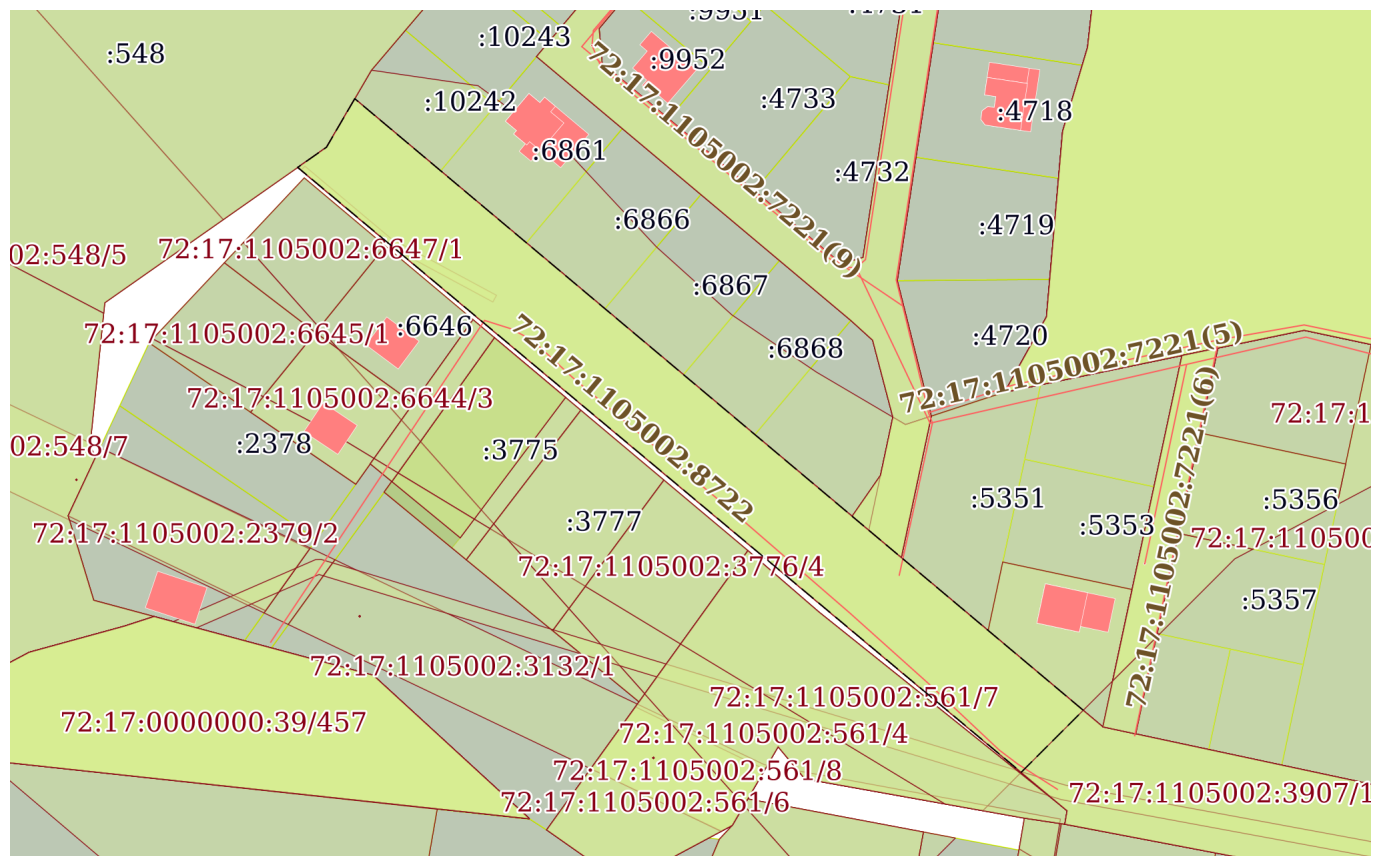
10.04.2024г. № КУВИ-001/2024-102230543

Кадастровый номер:

72:17:1105002:3907

План (чертеж, схема) части земельного участка

Учетный номер части: 72:17:1105002:3907/5



Масштаб 1:2000

Условные обозначения:



ДОКУМЕНТ ПОДПИСАН
ЭЛЕКТРОННОЙ ПОДПИСЬЮ

Сертификат: 00ВВ056В7401СВ38D2В3576АСDC8425108

Владелец: ФЕДЕРАЛЬНАЯ СЛУЖБА ГОСУДАРСТВЕННОЙ
РЕГИСТРАЦИИ, КАДАСТРА И КАРТОГРАФИИ
Действителен: с 27.06.2023 по 19.09.2024

полное наименование должности

инициалы, фамилия

Земельный участок

вид объекта недвижимости

Лист № 6 раздела 4

Всего листов раздела 4: 16

Всего разделов: 8

Всего листов выписки: 56

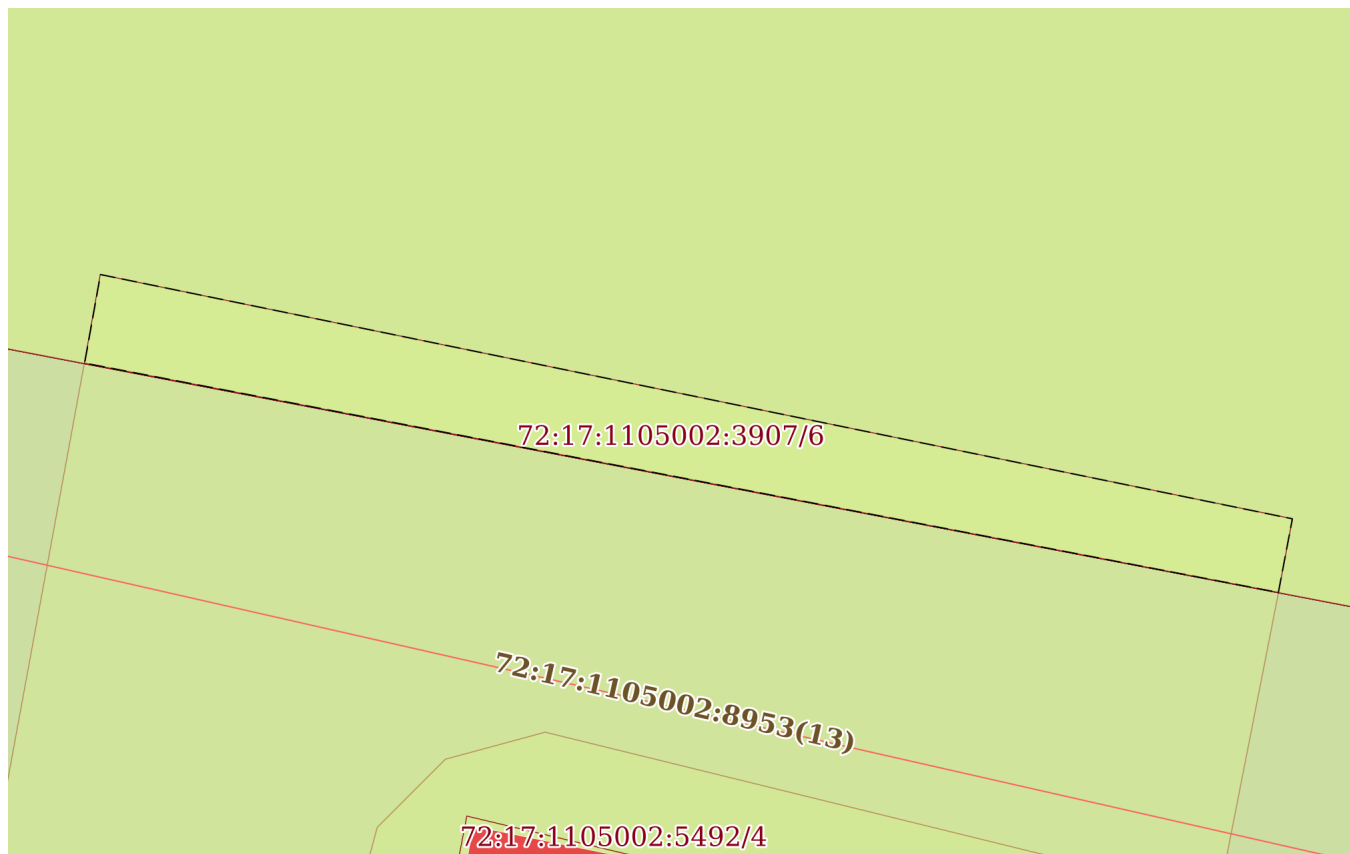
10.04.2024г. № КУВИ-001/2024-102230543

Кадастровый номер:

72:17:1105002:3907

План (чертеж, схема) части земельного участка

Учетный номер части: 72:17:1105002:3907/6



Масштаб 1:80

Условные обозначения:

ДОКУМЕНТ ПОДПИСАН
ЭЛЕКТРОННОЙ ПОДПИСЬЮ

Сертификат: 00ВВ056В7401СВ38D2В3576АСDC8425108

Владелец: ФЕДЕРАЛЬНАЯ СЛУЖБА ГОСУДАРСТВЕННОЙ

РЕГИСТРАЦИИ, КАДАСТРА И КАРТОГРАФИИ

Действителен: с 27.06.2023 по 19.09.2024

полное наименование должности

инициалы, фамилия

Земельный участок

вид объекта недвижимости

Лист № 7 раздела 4

Всего листов раздела 4: 16

Всего разделов: 8

Всего листов выписки: 56

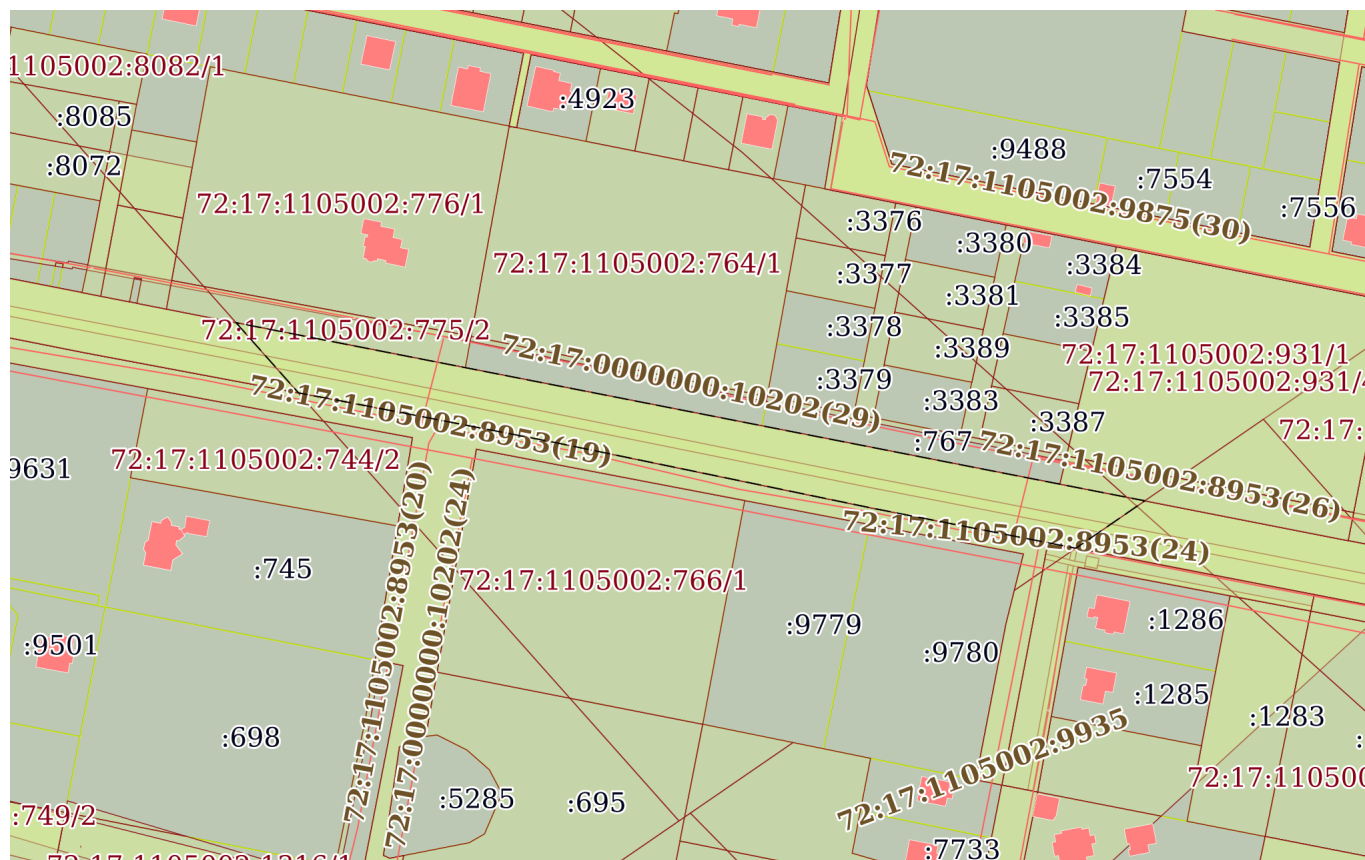
10.04.2024г. № КУВИ-001/2024-102230543

Кадастровый номер:

72:17:1105002:3907

План (чертеж, схема) части земельного участка

Учетный номер части: 72:17:1105002:3907/7



Масштаб 1:3000

Условные обозначения:



ДОКУМЕНТ ПОДПИСАН
ЭЛЕКТРОННОЙ ПОДПИСЬЮ

Сертификат: 00BV056B7401CB38D2B3576ACDC8425108

Владелец: ФЕДЕРАЛЬНАЯ СЛУЖБА ГОСУДАРСТВЕННОЙ

РЕГИСТРАЦИИ, КАДАСТРА И КАРТОГРАФИИ

Действителен: с 27.06.2023 по 19.09.2024

полное наименование должности

инициалы, фамилия

Земельный участок

вид объекта недвижимости

Лист № 8 раздела 4

Всего листов раздела 4: 16

Всего разделов: 8

Всего листов выписки: 56

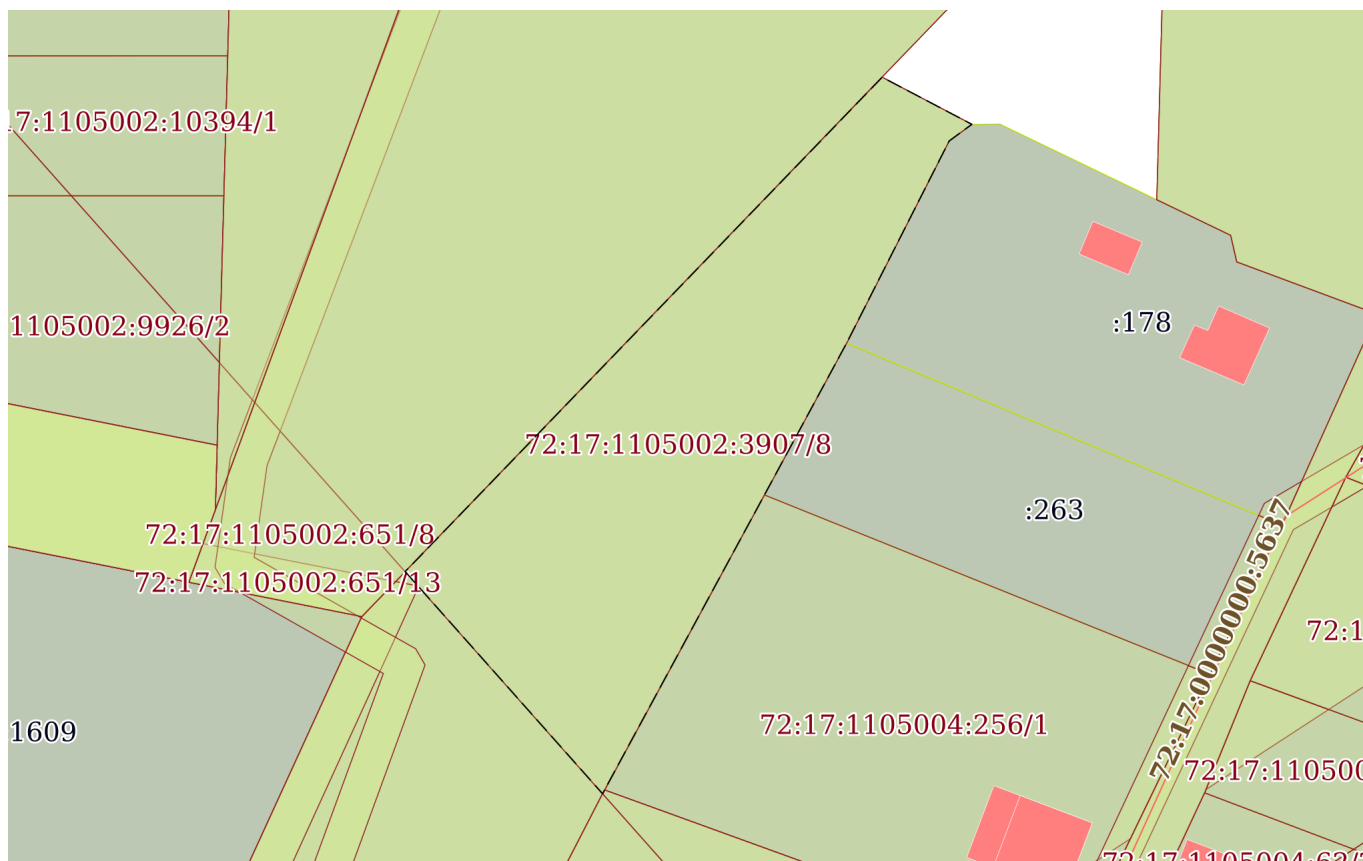
10.04.2024г. № КУВИ-001/2024-102230543

Кадастровый номер:

72:17:1105002:3907

План (чертеж, схема) части земельного участка

Учетный номер части: 72:17:1105002:3907/8



Масштаб 1:800

Условные обозначения:



ДОКУМЕНТ ПОДПИСАН
ЭЛЕКТРОННОЙ ПОДПИСЬЮ

Сертификат: 00ВВ056В7401СВ38D2В3576АСDС8425108

Владелец: ФЕДЕРАЛЬНАЯ СЛУЖБА ГОСУДАРСТВЕННОЙ

РЕГИСТРАЦИИ, КАДАСТРА И КАРТОГРАФИИ

Действителен: с 27.06.2023 по 19.09.2024

полное наименование должности

инициалы, фамилия

Земельный участок

вид объекта недвижимости

Лист № 9 раздела 4

Всего листов раздела 4: 16

Всего разделов: 8

Всего листов выписки: 56

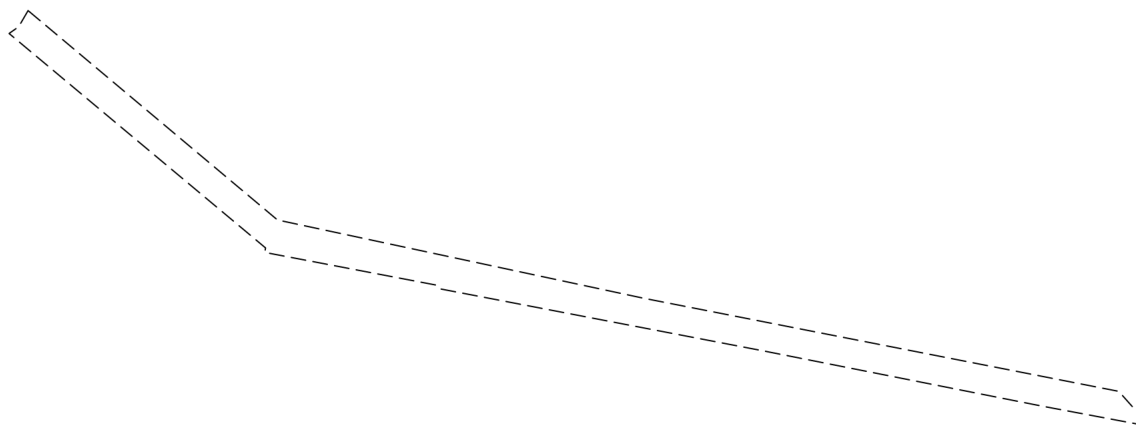
10.04.2024г. № КУВИ-001/2024-102230543

Кадастровый номер:

72:17:1105002:3907

План (чертеж, схема) части земельного участка

Учетный номер части: 72:17:1105002:3907/9



Масштаб 1:6000

Условные обозначения:

ДОКУМЕНТ ПОДПИСАН
ЭЛЕКТРОННОЙ ПОДПИСЬЮ

Сертификат: 00ВВ056В7401СВ38D2В3576АСDС8425108

Владелец: ФЕДЕРАЛЬНАЯ СЛУЖБА ГОСУДАРСТВЕННОЙ
РЕГИСТРАЦИИ, КАДАСТРА И КАРТОГРАФИИ
Действителен: с 27.06.2023 по 19.09.2024

полное наименование должности

инициалы, фамилия

Земельный участок

вид объекта недвижимости

Лист № 10 раздела 4

Всего листов раздела 4: 16

Всего разделов: 8

Всего листов выписки: 56

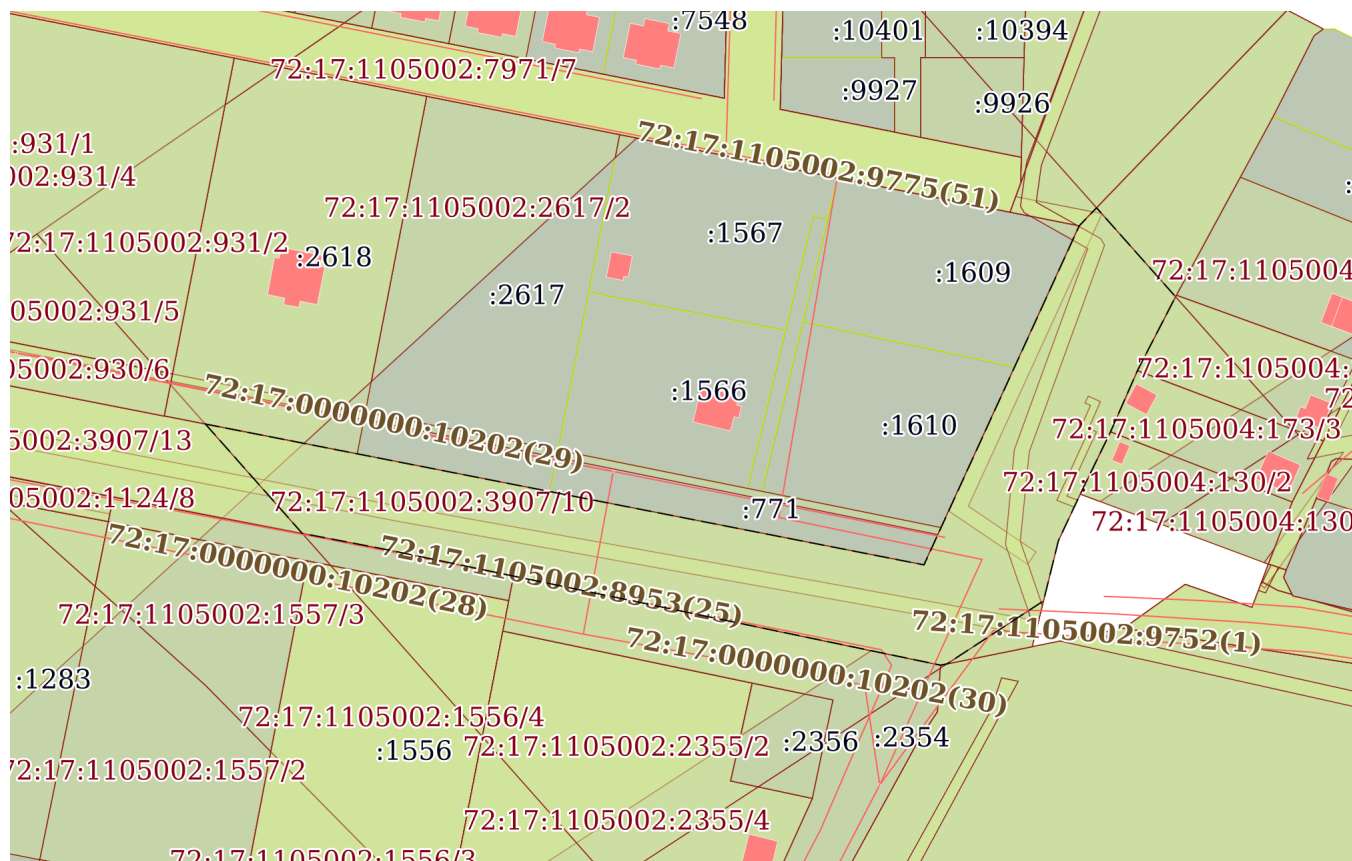
10.04.2024г. № КУВИ-001/2024-102230543

Кадастровый номер:

72:17:1105002:3907

План (чертеж, схема) части земельного участка

Учетный номер части: 72:17:1105002:3907/10



Масштаб 1:2000

Условные обозначения:



ДОКУМЕНТ ПОДПИСАН
ЭЛЕКТРОННОЙ ПОДПИСЬЮ

Сертификат: 00BV056B7401CB38D2B3576ACDC8425108

Владелец: ФЕДЕРАЛЬНАЯ СЛУЖБА ГОСУДАРСТВЕННОЙ

РЕГИСТРАЦИИ, КАДАСТРА И КАРТОГРАФИИ

Действителен: с 27.06.2023 по 19.09.2024

полное наименование должности

инициалы, фамилия

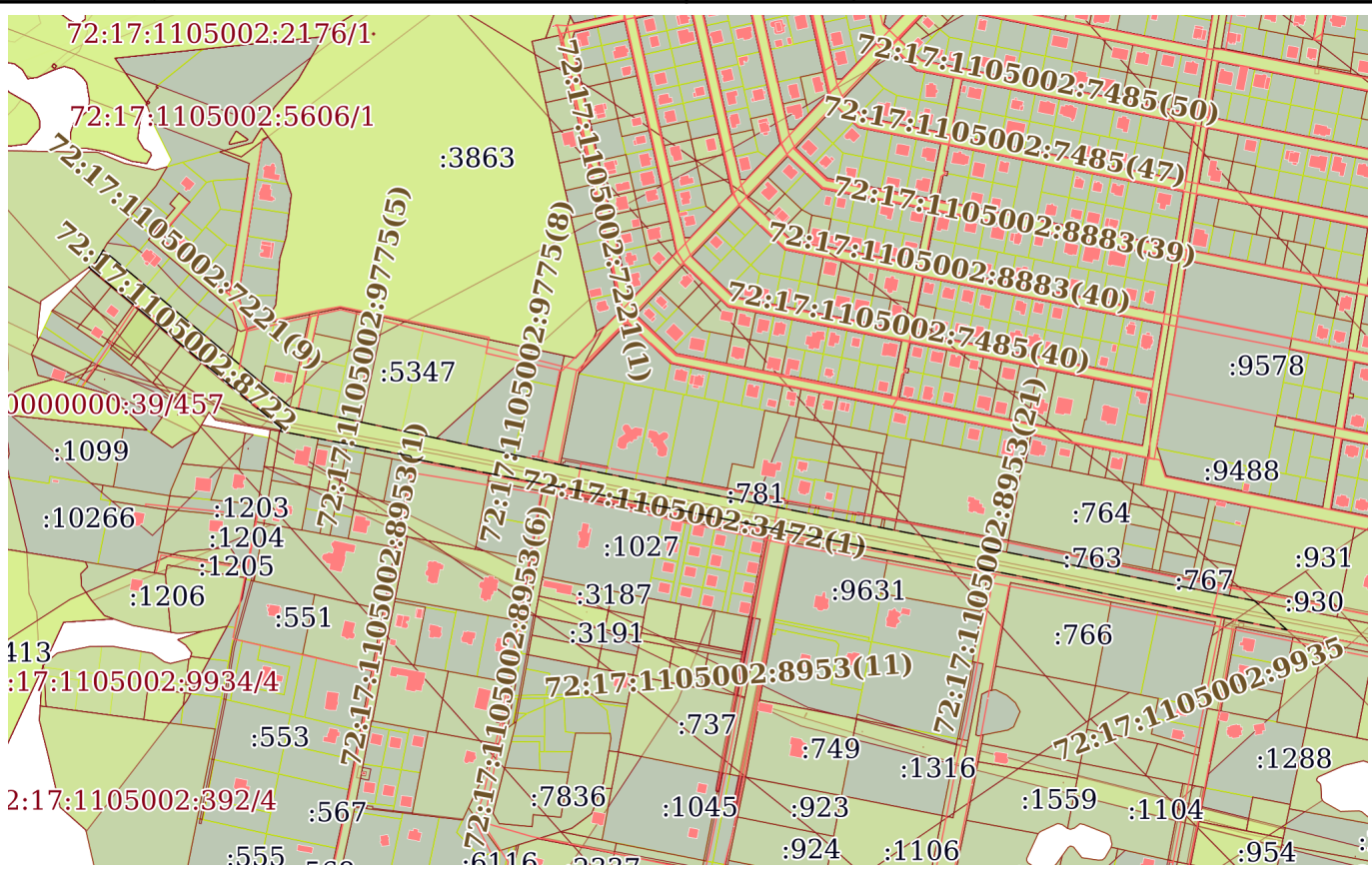
Земельный участок
вид объекта недвижимости

Лист № 11 раздела 4 Всего листов раздела 4: 16 Всего разделов: 8 Всего листов выписки: 56

10.04.2024г. № КУВИ-001/2024-102230543

Кадастровый номер: 72:17:1105002:3907

План (чертеж, схема) части земельного участка Учетный номер части: 72:17:1105002:3907/11



Масштаб 1:8000 Условные обозначения:



**ДОКУМЕНТ ПОДПИСАН
ЭЛЕКТРОННОЙ ПОДПИСЬЮ**

Сертификат: 00ВВ056В7401СВ38D2В3576АСDС8425108
 Владелец: ФЕДЕРАЛЬНАЯ СЛУЖБА ГОСУДАРСТВЕННОЙ
 РЕГИСТРАЦИИ, КАДАСТРА И КАРТОГРАФИИ
 Действителен: с 27.06.2023 по 19.09.2024

ПОЛНОЕ НАИМЕНОВАНИЕ ДОЛЖНОСТИ

инициалы, фамилия

Земельный участок

вид объекта недвижимости

Лист № 12 раздела 4

Всего листов раздела 4: 16

Всего разделов: 8

Всего листов выписки: 56

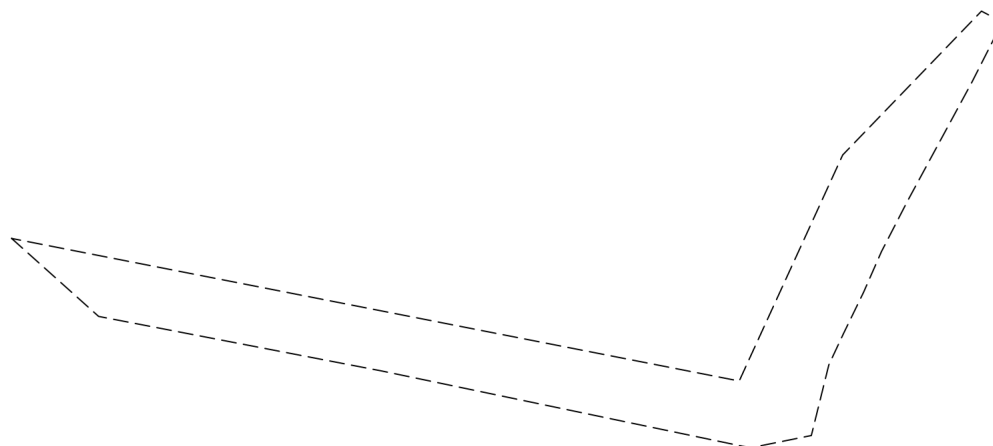
10.04.2024г. № КУВИ-001/2024-102230543

Кадастровый номер:

72:17:1105002:3907

План (чертеж, схема) части земельного участка

Учетный номер части: 72:17:1105002:3907/12



Масштаб 1:3000

Условные обозначения:

ДОКУМЕНТ ПОДПИСАН
ЭЛЕКТРОННОЙ ПОДПИСЬЮ

Сертификат: 00ВВ056В7401СВ38D2В3576АСDС8425108

Владелец: ФЕДЕРАЛЬНАЯ СЛУЖБА ГОСУДАРСТВЕННОЙ
РЕГИСТРАЦИИ, КАДАСТРА И КАРТОГРАФИИ
Действителен: с 27.06.2023 по 19.09.2024

полное наименование должности

инициалы, фамилия

Земельный участок
вид объекта недвижимости

Лист № 13 раздела 4

Всего листов раздела 4: 16

Всего разделов: 8

Всего листов выписки: 56

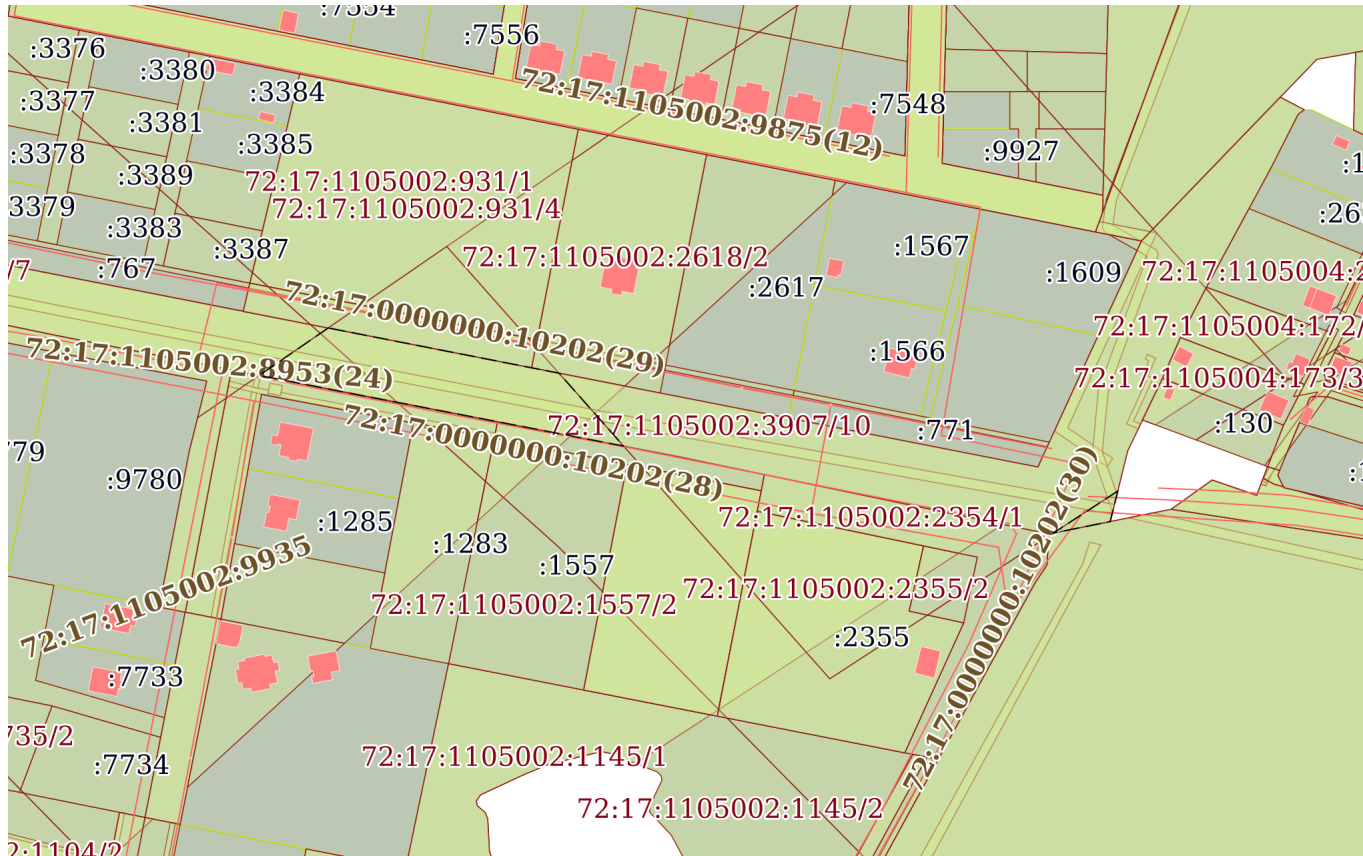
10.04.2024г. № КУВИ-001/2024-102230543

Кадастровый номер:

72:17:1105002:3907

План (чертеж, схема) части земельного участка

Учетный номер части: 72:17:1105002:3907/13



Масштаб 1:3000

Условные обозначения:



ДОКУМЕНТ ПОДПИСАН
ЭЛЕКТРОННОЙ ПОДПИСЬЮ

Сертификат: 00ВВ056В7401СВ38D2В3576АСDС8425108

Владелец: ФЕДЕРАЛЬНАЯ СЛУЖБА ГОСУДАРСТВЕННОЙ
РЕГИСТРАЦИИ, КАДАСТРА И КАРТОГРАФИИ
Действителен: с 27.06.2023 по 19.09.2024

полное наименование должности

инициалы, фамилия

Земельный участок

вид объекта недвижимости

Лист № 14 раздела 4

Всего листов раздела 4: 16

Всего разделов: 8

Всего листов выписки: 56

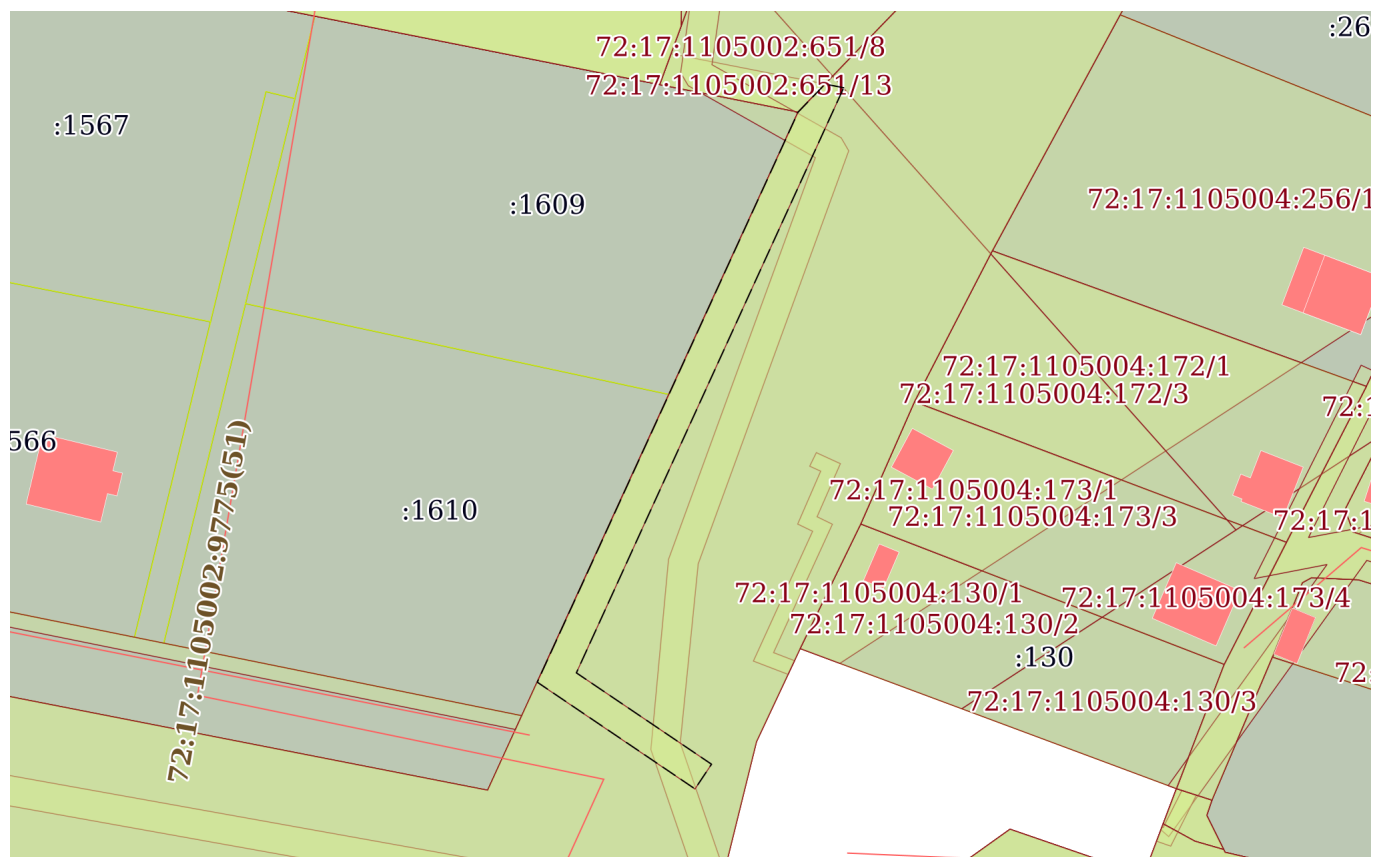
10.04.2024г. № КУВИ-001/2024-102230543

Кадастровый номер:

72:17:1105002:3907

План (чертеж, схема) части земельного участка

Учетный номер части: 72:17:1105002:3907/14



Масштаб 1:1000

Условные обозначения:



ДОКУМЕНТ ПОДПИСАН
ЭЛЕКТРОННОЙ ПОДПИСЬЮ

Сертификат: 00ВВ056В7401СВ38D2В3576АСDC8425108

Владелец: ФЕДЕРАЛЬНАЯ СЛУЖБА ГОСУДАРСТВЕННОЙ

РЕГИСТРАЦИИ, КАДАСТРА И КАРТОГРАФИИ

Действителен: с 27.06.2023 по 19.09.2024

полное наименование должности

инициалы, фамилия

Земельный участок

вид объекта недвижимости

Лист № 15 раздела 4

Всего листов раздела 4: 16

Всего разделов: 8

Всего листов выписки: 56

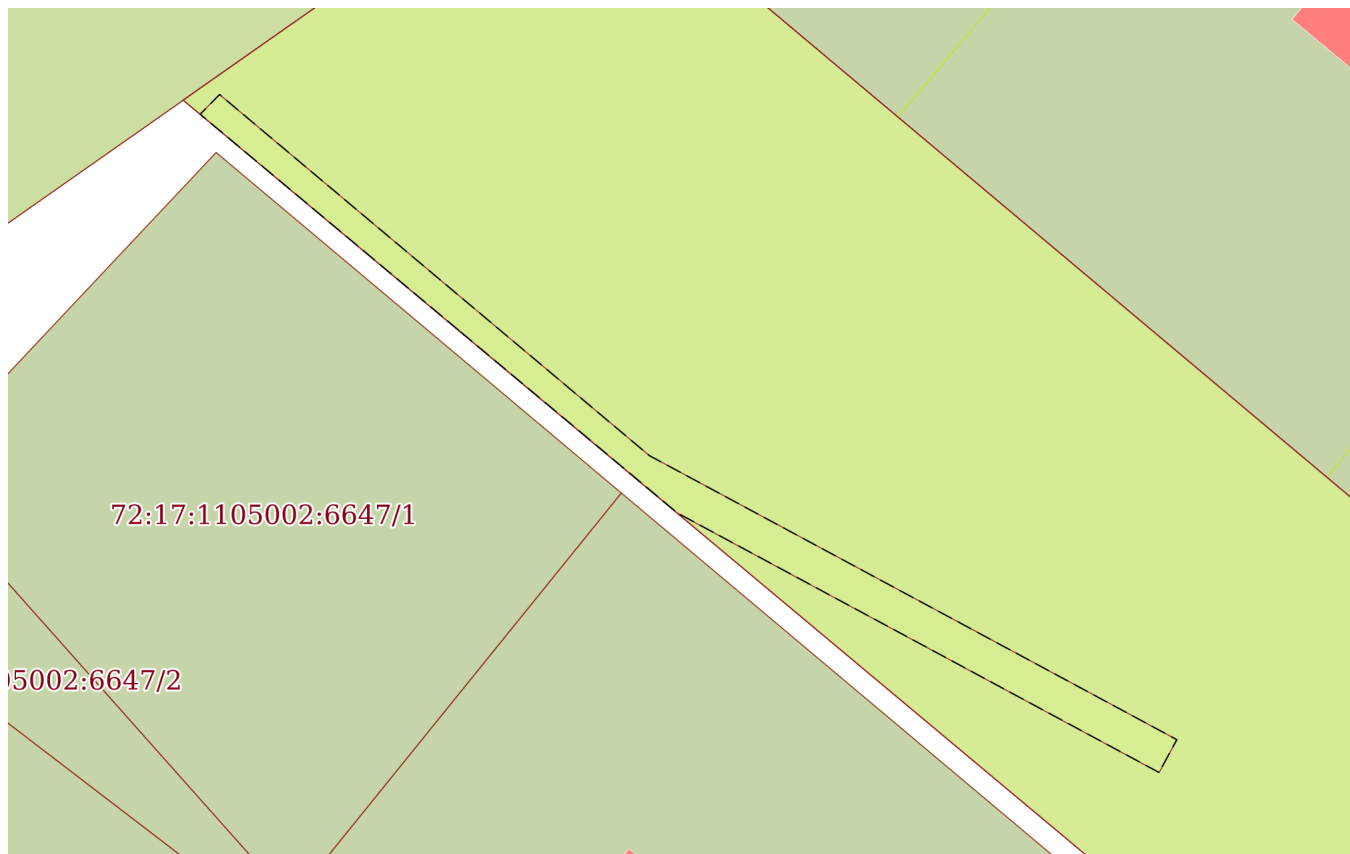
10.04.2024г. № КУВИ-001/2024-102230543

Кадастровый номер:

72:17:1105002:3907

План (чертеж, схема) части земельного участка

Учетный номер части: 72:17:1105002:3907/15



Масштаб 1:400

Условные обозначения:

ДОКУМЕНТ ПОДПИСАН
ЭЛЕКТРОННОЙ ПОДПИСЬЮ

Сертификат: 00ВВ056В7401СВ38D2В3576АСDC8425108

Владелец: ФЕДЕРАЛЬНАЯ СЛУЖБА ГОСУДАРСТВЕННОЙ
РЕГИСТРАЦИИ, КАДАСТРА И КАРТОГРАФИИ
Действителен: с 27.06.2023 по 19.09.2024

полное наименование должности

инициалы, фамилия

Земельный участок

вид объекта недвижимости

Лист № 16 раздела 4

Всего листов раздела 4: 16

Всего разделов: 8

Всего листов выписки: 56

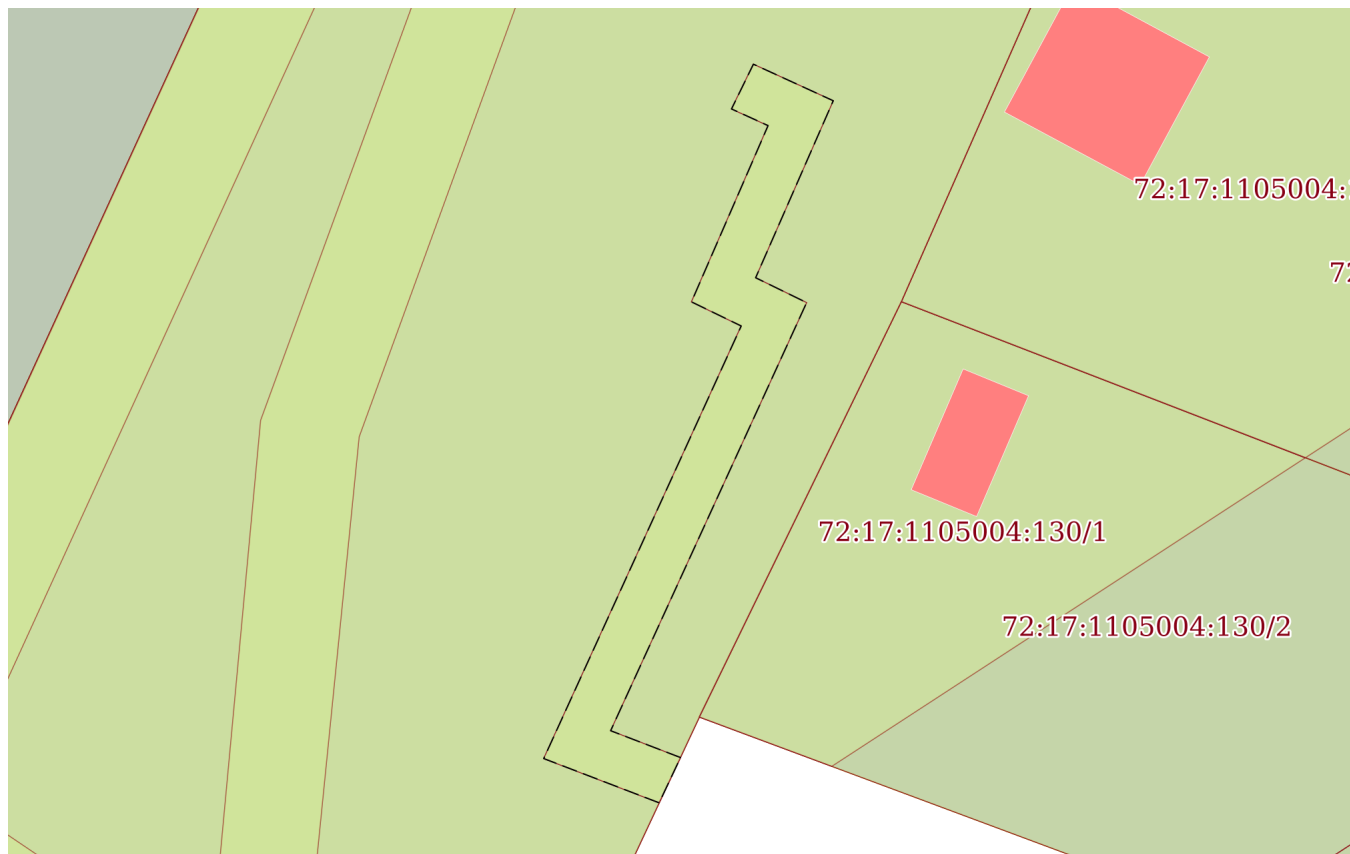
10.04.2024г. № КУВИ-001/2024-102230543

Кадастровый номер:

72:17:1105002:3907

План (чертеж, схема) части земельного участка

Учетный номер части: 72:17:1105002:3907/16



Масштаб 1:300

Условные обозначения:

ДОКУМЕНТ ПОДПИСАН
ЭЛЕКТРОННОЙ ПОДПИСЬЮ

Сертификат: 00ВВ056В7401СВ38D2В3576АСDC8425108

Владелец: ФЕДЕРАЛЬНАЯ СЛУЖБА ГОСУДАРСТВЕННОЙ
РЕГИСТРАЦИИ, КАДАСТРА И КАРТОГРАФИИ
Действителен: с 27.06.2023 по 19.09.2024

полное наименование должности

инициалы, фамилия

Выписка из Единого государственного реестра недвижимости об объекте недвижимости
Сведения о частях земельного участка

Земельный участок			
вид объекта недвижимости			
Лист № 1 раздела 4.1	Всего листов раздела 4.1: 5	Всего разделов: 8	Всего листов выписки: 56
10.04.2024г. № КУВИ-001/2024-102230543			
Кадастровый номер:		72:17:1105002:3907	
Учетный номер части	Площадь, м2	Содержание ограничения в использовании или ограничения права на объект недвижимости или обременения объекта недвижимости	
1	2	3	
72:17:1105002:3907/1	18813	данные отсутствуют	
72:17:1105002:3907/2	34465	данные отсутствуют	
72:17:1105002:3907/3	438	данные отсутствуют	
72:17:1105002:3907/4	5606.39	вид ограничения (обременения): ограничения прав на земельный участок, предусмотренные статьей 56 Земельного кодекса Российской Федерации; Срок действия: не установлен; реквизиты документа-основания: доверенность от 24.04.2018 № 72 АА 1458165; кадастровая выписка о здании, сооружении, объекте незавершенного строительства от 17.05.2018 № -; план границ от 24.08.2018 № -; постановление Правительства РФ "Об утверждении Правил охраны газораспределительных сетей" от 20.11.2000 № 878; распоряжение Департамента имущественных отношений Тюменской области "Об утверждении границ охранной зоны газопровода, протяженностью 8996 м., адрес: Тюменская область, г. Тюмень, проезд Воронинские горки, гп-5 от 10.08.2018 № 134/15-1; иной документ, содержащий описание объекта от 22.08.2018 № -; Содержание ограничения (обременения): Постановление Правительства РФ от 20.11.2000 г. № 878 (в виде территории, ограниченной условными линиями, проходящими на расстоянии 2 метров с каждой стороны газопровода); Реестровый номер границы: 72:23-6.1397; Вид объекта реестра границ: Зона с особыми условиями использования территории; Вид зоны по документу: Охранная зона газопровода (адрес: г. Тюмень, проезд Воронинские горки, гп-5); Тип зоны: Охранная зона инженерных коммуникаций	
72:17:1105002:3907/5	5984	вид ограничения (обременения): ограничения прав на земельный участок, предусмотренные статьей 56 Земельного кодекса Российской Федерации; Срок действия: не установлен; реквизиты документа-основания: обращение от 13.08.2019 № 14-66/19-1417; распоряжение Администрации Тюменской области от 19.01.1996 № 20-р; Содержание ограничения (обременения): Границы и мероприятия санитарного охранного режима Метелевского водозабора р.Туры в границах I, II, III поясов зоны санитарной охраны на территории области утверждены распоряжением администрации Тюменской области от 15.01.96г. № 20-р. Во второй пояс зоны санитарной охраны Метелевского водозабора включается территория в следующих границах: вверх по течению р.Туры - до границ Свердловской области; вниз по течению - 350 м от водозабора; боковые границы - на расстоянии от уреза воды при летне-осенней межени - 500 м. В границах второго пояса зоны санитарной охраны запрещены: обработка растений ядохимикатами, авиаобработка лесов, расположение пастбищ в прибрежной полосе шириной 500 м, кладбищ; рубка леса главного пользования и реконструкции, а также закрепление за лесозаготовительными	



ДОКУМЕНТ ПОДПИСАН
ЭЛЕКТРОННОЙ ПОДПИСЬЮ

Сертификат: 00ВВ056В7401СВ38Д2В3576АСDC8425108

Владелец: ФЕДЕРАЛЬНАЯ СЛУЖБА ГОСУДАРСТВЕННОЙ
РЕГИСТРАЦИИ, КАДАСТРА И КАРТОГРАФИИ
Действителен: с 27.06.2023 по 19.09.2024

полное наименование должности

инициалы, фамилия

Земельный участок			
вид объекта недвижимости			
Лист № 2 раздела 4.1	Всего листов раздела 4.1: 5	Всего разделов: 8	Всего листов выписки: 56
10.04.2024г. № КУВИ-001/2024-102230543			
Кадастровый номер:		72:17:1105002:3907	
		предприятиями древесины на корню и лесосечного фонда долгосрочного пользования. Разрешаются только рубки ухода и санитарные рубки леса; все виды нового строительства без согласования с областным центром, госсанэпиднадзора, могущие оказать вредное влияние на качество поверхностных вод р.Туры. Срок установления: бессрочно.; Реестровый номер границы: 72:00-6.292; Вид объекта реестра границ: Зона с особыми условиями использования территории; Вид зоны по документу: Зона санитарной охраны Метелевского водозабора р.Туры (II пояс); Тип зоны: Зона санитарной охраны источников водоснабжения и водопроводов питьевого назначения; Номер: б/н	
72:17:1105002:3907/6	12	вид ограничения (обременения): ограничения прав на земельный участок, предусмотренные статьей 56 Земельного кодекса Российской Федерации; Срок действия: не установлен; реквизиты документа-основания: решение о согласовании границ охранной зоны объекта электросетевого хозяйства от 07.09.2021 № 1044/57/2021 выдан: Федеральная служба по экологическому, технологическому и атомному надзору (Ростехнадзор) ; Содержание ограничения (обременения): Зона с особыми условиями использования территории, охранная зона объекта: КТП-1343, расположенного: Российская Федерация, Тюменская область, г. Тюмень, СНТ СН "Звенящие кедры Тюмени" - в виде части поверхности участка земли и воздушного пространства (на высоту, соответствующую высоте наивысшей точки подстанции), ограниченной вертикальными плоскостями, отстоящими от всех сторон ограждения подстанции по периметру на расстоянии 5 м. Ограничение использования объектов недвижимости в границах охранных зон объектов электросетевого хозяйства определяются согласно Постановлению Правительства РФ № 160 от 24.02.2009 г. Зона с особыми условиями использования территории установлена на период существования объекта.; Реестровый номер границы: 72:17-6.2295; Вид объекта реестра границ: Зона с особыми условиями использования территории; Вид зоны по документу: Охранная зона объекта: КТП-1343, расположенного: Российская Федерация, Тюменская область, г. Тюмень, СНТ СН "Звенящие кедры Тюмени"; Тип зоны: Охранная зона инженерных коммуникаций	
72:17:1105002:3907/7	8048	вид ограничения (обременения): ограничения прав на земельный участок, предусмотренные статьей 56 Земельного кодекса Российской Федерации; Срок действия: не установлен; реквизиты документа-основания: приказ "Об установлении приаэродромной территории аэродрома Тюмень (Рошино)" от 12.01.2021 № 4-П выдан: Федеральное агентство воздушного транспорта (Росавиация); Содержание ограничения (обременения): В третьей подзоне 3.5.72 запрещается размещение зданий, строений, сооружений и других объектов, абсолютная высота (отметка верха) которых превышает высоту от 187,14м до 195,14м. Абсолютная высота устанавливается в Балтийской системе высот 1977 года. Абсолютная допустимая высота объекта в диапазоне от минимального до максимального значения рассчитывается для соответствующей ограничительной поверхности (поверхность взлета) по формулам, приведенным в МОС ФАП №262.; Реестровый номер границы: 72:17-6.2680; Вид объекта реестра границ: Зона с особыми условиями использования территории; Вид зоны по документу: Третья подзона 3.5.72; Тип зоны: Охранная зона транспорта	
72:17:1105002:3907/8	1582	вид ограничения (обременения): ограничения прав на земельный участок, предусмотренные статьей 56 Земельного кодекса	



ДОКУМЕНТ ПОДПИСАН
ЭЛЕКТРОННОЙ ПОДПИСЬЮ

Сертификат: 00ВВ056В7401СВ38Д2В3576АСДС8425108

Владелец: ФЕДЕРАЛЬНАЯ СЛУЖБА ГОСУДАРСТВЕННОЙ
РЕГИСТРАЦИИ, КАДАСТРА И КАРТОГРАФИИ
Действителен: с 27.06.2023 по 19.09.2024

полное наименование должности

инициалы, фамилия

Земельный участок			
вид объекта недвижимости			
Лист № 3 раздела 4.1	Всего листов раздела 4.1: 5	Всего разделов: 8	Всего листов выписки: 56
10.04.2024г. № КУВИ-001/2024-102230543			
Кадастровый номер:		72:17:1105002:3907	
		Российской Федерации; Срок действия: не установлен; реквизиты документа-основания: приказ "Об установлении приаэродромной территории аэродрома Тюмень (Рощино)" от 12.01.2021 № 4-П выдан: Федеральное агентство воздушного транспорта (Росавиация); Содержание ограничения (обременения): В третьей подзоне 3.4.82 запрещается размещение зданий, строений, сооружений и других объектов, абсолютная высота (отметка верха) которых превышает высоту от 237,44м до 249,94м. Абсолютная высота устанавливается в Балтийской системе высот 1977 года. Абсолютная допустимая высота объекта в диапазоне от минимального до максимального значения рассчитывается для соответствующей ограничительной поверхности (поверхность захода на посадку) по формулам, приведенным в МОС ФАП №262.; Реестровый номер границы: 72:17-6.2599; Вид объекта реестра границ: Зона с особыми условиями использования территории; Вид зоны по документу: Третья подзона 3.4.82; Тип зоны: Охранная зона транспорта	
72:17:1105002:3907/9	23431	вид ограничения (обременения): ограничения прав на земельный участок, предусмотренные статьей 56 Земельного кодекса Российской Федерации; Срок действия: не установлен; реквизиты документа-основания: приказ "Об установлении приаэродромной территории аэродрома Тюмень (Рощино)" от 12.01.2021 № 4-П выдан: Федеральное агентство воздушного транспорта (Росавиация) ; Содержание ограничения (обременения): В третьей подзоне 3.5.71 запрещается размещение зданий, строений, сооружений и других объектов, абсолютная высота (отметка верха) которых превышает высоту от от 179,14м до 187,14м. Абсолютная высота устанавливается в Балтийской системе высот 1977 года. Абсолютная допустимая высота объекта в диапазоне от минимального до максимального значения рассчитывается для соответствующей ограничительной поверхности (поверхность взлета) по формулам, приведенным в МОС ФАП №262.; Реестровый номер границы: 72:17-6.2695; Вид объекта реестра границ: Зона с особыми условиями использования территории; Вид зоны по документу: Третья подзона 3.5.71; Тип зоны: Охранная зона транспорта	
72:17:1105002:3907/10	7962	вид ограничения (обременения): ограничения прав на земельный участок, предусмотренные статьей 56 Земельного кодекса Российской Федерации; Срок действия: не установлен; реквизиты документа-основания: приказ "Об установлении приаэродромной территории аэродрома Тюмень (Рощино)" от 12.01.2021 № 4-П выдан: Федеральное агентство воздушного транспорта (Росавиация); Содержание ограничения (обременения): В третьей подзоне 3.4.81 запрещается размещение зданий, строений, сооружений и других объектов, абсолютная высота (отметка верха) которых превышает высоту от 232,00м до 237,44м. Абсолютная высота устанавливается в Балтийской системе высот 1977 года. Абсолютная допустимая высота объекта в диапазоне от минимального до максимального значения рассчитывается для соответствующей ограничительной поверхности (поверхность захода на посадку) по формулам, приведенным в МОС ФАП №262.; Реестровый номер границы: 72:17-6.2659; Вид объекта реестра границ: Зона с особыми условиями использования территории; Вид зоны по документу: Третья подзона 3.4.81; Тип зоны: Охранная зона транспорта	
72:17:1105002:3907/11	32075	вид ограничения (обременения): ограничения прав на земельный участок, предусмотренные статьей 56 Земельного кодекса	



ДОКУМЕНТ ПОДПИСАН
ЭЛЕКТРОННОЙ ПОДПИСЬЮ

Сертификат: 00ВВ056В7401СВ38Д2В3576АСДС8425108

Владелец: ФЕДЕРАЛЬНАЯ СЛУЖБА ГОСУДАРСТВЕННОЙ
РЕГИСТРАЦИИ, КАДАСТРА И КАРТОГРАФИИ
Действителен: с 27.06.2023 по 19.09.2024

полное наименование должности

инициалы, фамилия

Земельный участок			
вид объекта недвижимости			
Лист № 4 раздела 4.1	Всего листов раздела 4.1: 5	Всего разделов: 8	Всего листов выписки: 56
10.04.2024г. № КУВИ-001/2024-102230543			
Кадастровый номер:		72:17:1105002:3907	
		Российской Федерации; Срок действия: не установлен; реквизиты документа-основания: приказ "Об установлении приаэродромной территории аэродрома Тюмень (Рощино)" от 12.01.2021 № 4-П выдан: Федеральное агентство воздушного транспорта (Росавиация); Содержание ограничения (обременения): В четвертой подзоне 4.1.11 запрещается размещение зданий, строений, сооружений и других объектов, абсолютная высота (отметка верха) которых превышает высоту от 157,13м до 161,5м в направлении от радиолокатора ОРЛ-А. Абсолютная высота устанавливается в Балтийской системе высот 1977 года. В случае, если ограничения в других подзонах, входящих в состав приаэродромной территории аэродрома Тюмень (Рощино) устанавливаются меньшую допустимую высоту, чем в четвертой подзоне 4.1.11, то ограничения, требующие меньшую высоту застройки, имеют приоритет.; Реестровый номер границы: 72:00-6.499; Вид объекта реестра границ: Зона с особыми условиями использования территории; Вид зоны по документу: Четвертая подзона 4.1.11; Тип зоны: Охранная зона транспорта	
72:17:1105002:3907/12	12006	вид ограничения (обременения): ограничения прав на земельный участок, предусмотренные статьей 56 Земельного кодекса Российской Федерации; Срок действия: не установлен; реквизиты документа-основания: приказ "Об установлении приаэродромной территории аэродрома Тюмень (Рощино)" от 12.01.2021 № 4-П выдан: Федеральное агентство воздушного транспорта (Росавиация); Содержание ограничения (обременения): В четвертой подзоне 4.1.12 запрещается размещение зданий, строений, сооружений и других объектов, абсолютная высота (отметка верха) которых превышает высоту от 161,5м до 165,86м в направлении от радиолокатора ОРЛ-А. Абсолютная высота устанавливается в Балтийской системе высот 1977 года. В случае, если ограничения в других подзонах, входящих в состав приаэродромной территории аэродрома Тюмень (Рощино) устанавливаются меньшую допустимую высоту, чем в четвертой подзоне 4.1.12, то ограничения, требующие меньшую высоту застройки, имеют приоритет.; Реестровый номер границы: 72:17-6.2520; Вид объекта реестра границ: Зона с особыми условиями использования территории; Вид зоны по документу: Четвертая подзона 4.1.12; Тип зоны: Охранная зона транспорта	
72:17:1105002:3907/13	3058	вид ограничения (обременения): ограничения прав на земельный участок, предусмотренные статьей 56 Земельного кодекса Российской Федерации; Срок действия: не установлен; реквизиты документа-основания: приказ "Об установлении приаэродромной территории аэродрома Тюмень (Рощино)" от 12.01.2021 № 4-П выдан: Федеральное агентство воздушного транспорта (Росавиация) ; Содержание ограничения (обременения): В третьей подзоне 3.3.3 запрещается размещение зданий, строений, сооружений и других объектов, абсолютная высота (отметка верха) которых превышает высоту от 215,18м до 240,18м. Абсолютная высота устанавливается в Балтийской системе высот 1977 года. Абсолютная допустимая высота объекта в диапазоне от минимального до максимального значения рассчитывается для соответствующей ограничительной поверхности (коническая поверхность) по формулам, приведенным в МОС ФАП №262.; Реестровый номер границы: 72:00-6.537; Вид объекта реестра границ: Зона с особыми условиями использования территории; Вид зоны по документу: Третья подзона 3.3.3; Тип зоны: Охранная зона транспорта	
72:17:1105002:3907/14	459	вид ограничения (обременения): ограничения прав на земельный участок, предусмотренные статьей 56 Земельного кодекса	



ДОКУМЕНТ ПОДПИСАН
ЭЛЕКТРОННОЙ ПОДПИСЬЮ

Сертификат: 00ВВ056В7401СВ38Д2В3576АСДС8425108

Владелец: ФЕДЕРАЛЬНАЯ СЛУЖБА ГОСУДАРСТВЕННОЙ
РЕГИСТРАЦИИ, КАДАСТРА И КАРТОГРАФИИ
Действителен: с 27.06.2023 по 19.09.2024

полное наименование должности

инициалы, фамилия

Земельный участок			
вид объекта недвижимости			
Лист № 5 раздела 4.1	Всего листов раздела 4.1: 5	Всего разделов: 8	Всего листов выписки: 56
10.04.2024г. № КУВИ-001/2024-102230543			
Кадастровый номер:		72:17:1105002:3907	
		Российской Федерации; Срок действия: не установлен; реквизиты документа-основания: решение "Об установлении публичного сервитута " от 09.12.2022 № 10554-з выдан: Департамент имущественных отношений Тюменской области; Содержание ограничения (обременения): Строительство объектов электросетевого хозяйства, их неотъемлемых технологических частей, необходимых для подключения (технологического присоединения) к сетям инженерно-технического обеспечения "ВЛ-10кВ от опоры ВЛ-10кВ ПС "Сибжилстрой" ф. "Звенящие кедр" (ф. "Кедр") до границы участка заявителя с кадастровым номером 72:17:1105002:7971 по адресу: Тюменская область, г. Тюмень". Кадастровые квартала 72:17:1105002. Срок действия публичного сервитута - 49 лет.; Реестровый номер границы: 72:17-6.3647; Вид объекта реестра границ: Зона с особыми условиями использования территории; Вид зоны по документу: Зона публичного сервитута; Тип зоны: Зона публичного сервитута; Номер: б/н	
72:17:1105002:3907/15	107	вид ограничения (обременения): ограничения прав на земельный участок, предусмотренные статьей 56 Земельного кодекса Российской Федерации; Срок действия: не установлен; реквизиты документа-основания: решение "Об установлении публичного сервитута" от 22.12.2022 № 11088-з выдан: Департамент имущественных отношений Тюменской области; Содержание ограничения (обременения): Строительство объектов электросетевого хозяйства, их неотъемлемых технологических частей, необходимых для подключения (технологического присоединения) к сетям инженерно-технического обеспечения "ВЛ-0,4кВ ТП-1346 ф. "Линия 5". В интересах АО "СУЭНКО". Кадастровые квартала 72:17:1105002. Срок действия публичного сервитута - 49 лет.; Реестровый номер границы: 72:17-6.3833; Вид объекта реестра границ: Зона с особыми условиями использования территории; Вид зоны по документу: Публичный сервитут; Тип зоны: Зона публичного сервитута; Номер: б/н	
72:17:1105002:3907/16	71	вид ограничения (обременения): ограничения прав на земельный участок, предусмотренные статьей 56 Земельного кодекса Российской Федерации; Срок действия: не установлен; реквизиты документа-основания: решение об установлении публичного сервитута от 15.12.2023 № 4471-з выдан: Департамент имущественных отношений Тюменской области; Содержание ограничения (обременения): Публичный сервитут для строительства объектов электросетевого хозяйства, их неотъемлемых технологических частей, необходимых для подключения (технологического присоединения) к сетям инженерно-технического обеспечения (строительство объекта: "ЛЭП-10кВ от ВЛ-10кВ ПС "Сибжилстрой" ф. "Кедр" отпайки на ТП-3595" до ТП-3758; ВЛ-0,4кВ ф. "Ревьера" от ТП-3758"). Кадастровые квартала 72:17:1105004, 72:17:1105002. Срок действия публичного сервитута - 49 лет. Адрес электронной почты правообладателя публичного сервитута - SimonovDO@sues.ru Обладатель публичного сервитута АО "СУЭНКО". ; Реестровый номер границы: 72:17-6.5003; Вид объекта реестра границ: Зона с особыми условиями использования территории; Вид зоны по документу: Публичный сервитут к сетям инженерно-технического обеспечения (строительство объекта: "ЛЭП-10кВ от ВЛ-10кВ ПС "Сибжилстрой" ф. "Кедр" отпайки на ТП-3595" до ТП-3758; ВЛ-0,4кВ ф. "Ревьера" от ТП-3758").; Тип зоны: Зона публичного сервитута; Номер: б/н	



ДОКУМЕНТ ПОДПИСАН
ЭЛЕКТРОННОЙ ПОДПИСЬЮ

Сертификат: 00BV056B7401CB38D2B3576ACDC8425108

Владелец: ФЕДЕРАЛЬНАЯ СЛУЖБА ГОСУДАРСТВЕННОЙ

РЕГИСТРАЦИИ, КАДАСТРА И КАРТОГРАФИИ

Действителен: с 27.06.2023 по 19.09.2024

полное наименование должности

инициалы, фамилия

Выписка из Единого государственного реестра недвижимости об объекте недвижимости

Сведения о частях земельного участка

Земельный участок			
вид объекта недвижимости			

Лист № 1 раздела 4.2	Всего листов раздела 4.2: 21	Всего разделов: 8	Всего листов выписки: 56
----------------------	------------------------------	-------------------	--------------------------

10.04.2024г. № КУВИ-001/2024-102230543

Кадастровый номер: 72:17:1105002:3907

Сведения о характерных точках границы части (частей) земельного участка

Учетный номер части: 72:17:1105002:3907/1

Система координат МСК № 1

Номер точки	Координаты, м		Описание закрепления на местности	Средняя квадратичная погрешность определения координат характерных точек границ земельного участка, м
	X	Y		
1	2	3	4	5
1	344698.98	1457325.69	-	0.1
2	344685.97	1457318.11	-	0.1
3	344680.56	1457310.4	-	0.1
4	344508.05	1457516.66	-	0.1
5	344504.44	1457516.04	-	0.1
6	344496.74	1457556.45	-	0.1
7	344486.99	1457607.53	-	0.1
8	344477.95	1457654.97	-	0.1
9	344474.97	1457657.79	-	0.1
10	344459.16	1457740.21	-	0.1
11	344446.38	1457806.77	-	0.1
12	344444.88	1457814.63	-	0.1
13	344425.4	1457916.09	-	0.1
14	344423.06	1457927.91	-	0.1
15	344405.41	1458016.87	-	0.1
16	344427.43	1458025.49	-	0.1
17	344446.35	1457928.95	-	0.1
18	344452.61	1457897.04	-	0.1
19	344458.87	1457865.14	-	0.1
20	344467.71	1457820	-	0.1
21	344468.52	1457816.26	-	0.1



ДОКУМЕНТ ПОДПИСАН
ЭЛЕКТРОННОЙ ПОДПИСЬЮ

Сертификат: 00BV056B7401CB38D2B3576ACDC8425108

Владелец: ФЕДЕРАЛЬНАЯ СЛУЖБА ГОСУДАРСТВЕННОЙ

РЕГИСТРАЦИИ, КАДАСТРА И КАРТОГРАФИИ

Действителен: с 27.06.2023 по 19.09.2024

полное наименование должности

инициалы, фамилия

Земельный участок

вид объекта недвижимости

Лист № 2 раздела 4.2

Всего листов раздела 4.2: 21

Всего разделов: 8

Всего листов выписки: 56

10.04.2024г. № КУВИ-001/2024-102230543

Кадастровый номер:

72:17:1105002:3907

1	2	3	4	5
22	344530.53	1457526.27	-	0.1
23	344695.96	1457329.29	-	0.1
1	344698.98	1457325.69	-	0.1



ДОКУМЕНТ ПОДПИСАН
ЭЛЕКТРОННОЙ ПОДПИСЬЮ

Сертификат: 00ВВ056В7401СВ38D2В3576АСDС8425108

Владелец: ФЕДЕРАЛЬНАЯ СЛУЖБА ГОСУДАРСТВЕННОЙ
РЕГИСТРАЦИИ, КАДАСТРА И КАРТОГРАФИИ
Действителен: с 27.06.2023 по 19.09.2024

полное наименование должности

инициалы, фамилия

Земельный участок

вид объекта недвижимости

Лист № 3 раздела 4.2

Всего листов раздела 4.2: 21

Всего разделов: 8

Всего листов выписки: 56

10.04.2024г. № КУВИ-001/2024-102230543

Кадастровый номер:

72:17:1105002:3907

Сведения о характерных точках границы части (частей) земельного участка

Учетный номер части: 72:17:1105002:3907/2

Система координат МСК № 1

Номер точки	Координаты, м		Описание закрепления на местности	Средняя квадратичная погрешность определения координат характерных точек границ земельного участка, м
	X	Y		
1	2	3	4	5
1	344698.98	1457325.69	-	0.1
2	344685.97	1457318.11	-	0.1
3	344680.56	1457310.4	-	0.1
4	344508.05	1457516.66	-	0.1
5	344504.44	1457516.04	-	0.1
6	344496.74	1457556.45	-	0.1
7	344486.99	1457607.53	-	0.1
8	344477.95	1457654.97	-	0.1
9	344474.97	1457657.79	-	0.1
10	344459.16	1457740.21	-	0.1
11	344446.38	1457806.77	-	0.1
12	344444.88	1457814.63	-	0.1
13	344425.4	1457916.09	-	0.1
14	344423.06	1457927.91	-	0.1
15	344398.93	1458049.56	-	0.1
16	344380.63	1458141.9	-	0.1
17	344375.52	1458169.1	-	0.1
18	344361.29	1458244.77	-	0.1
19	344352.66	1458289.11	-	0.1
20	344344.73	1458329.94	-	0.1
21	344328.44	1458408.65	-	0.1
22	344328.45	1458408.67	-	0.1
23	344318.19	1458458.13	-	0.1
24	344304.17	1458529.28	-	0.1



ДОКУМЕНТ ПОДПИСАН
ЭЛЕКТРОННОЙ ПОДПИСЬЮ

Сертификат: 00ВВ056В7401СВ38D2В3576АСDС8425108

Владелец: ФЕДЕРАЛЬНАЯ СЛУЖБА ГОСУДАРСТВЕННОЙ

РЕГИСТРАЦИИ, КАДАСТРА И КАРТОГРАФИИ

Действителен: с 27.06.2023 по 19.09.2024

полное наименование должности

инициалы, фамилия

Земельный участок

вид объекта недвижимости

Лист № 4 раздела 4.2

Всего листов раздела 4.2: 21

Всего разделов: 8

Всего листов выписки: 56

10.04.2024г. № КУВИ-001/2024-102230543

Кадастровый номер:

72:17:1105002:3907

1	2	3	4	5
25	344294.1	1458580.42	-	0.1
26	344283.31	1458636.35	-	0.1
27	344277.67	1458665.62	-	0.1
28	344297.68	1458687.42	-	0.1
29	344305.02	1458649.97	-	0.1
30	344327.74	1458534.06	-	0.1
31	344351.24	1458414.2	-	0.1
32	344374.61	1458294.98	-	0.1
33	344398.16	1458174.77	-	0.1
34	344421.86	1458053.9	-	0.1
35	344446.35	1457928.95	-	0.1
36	344452.61	1457897.04	-	0.1
37	344458.87	1457865.14	-	0.1
38	344467.71	1457820	-	0.1
39	344468.52	1457816.26	-	0.1
40	344530.53	1457526.27	-	0.1
41	344695.96	1457329.29	-	0.1
1	344698.98	1457325.69	-	0.1



ДОКУМЕНТ ПОДПИСАН
ЭЛЕКТРОННОЙ ПОДПИСЬЮ

Сертификат: 00ВВ056В7401СВ38D2В3576АСDC8425108

Владелец: ФЕДЕРАЛЬНАЯ СЛУЖБА ГОСУДАРСТВЕННОЙ

РЕГИСТРАЦИИ, КАДАСТРА И КАРТОГРАФИИ

Действителен: с 27.06.2023 по 19.09.2024

полное наименование должности

инициалы, фамилия

Земельный участок

вид объекта недвижимости

Лист № 5 раздела 4.2

Всего листов раздела 4.2: 21

Всего разделов: 8

Всего листов выписки: 56

10.04.2024г. № КУВИ-001/2024-102230543

Кадастровый номер:

72:17:1105002:3907

Сведения о характерных точках границы части (частей) земельного участка

Учетный номер части: 72:17:1105002:3907/3

Система координат МСК № 1

Номер точки	Координаты, м		Описание закрепления на местности	Средняя квадратичная погрешность определения координат характерных точек границ земельного участка, м
	X	Y		
1	2	3	4	5
1	344352.22	1458893.51	-	0.1
2	344349.92	1458897.57	-	0.1
3	344296.02	1458877.89	-	0.1
4	344270.55	1458875.53	-	0.1
5	344246.99	1458883.59	-	0.1
6	344254.16	1458885.36	-	0.1
7	344271.43	1458879.45	-	0.1
8	344295.37	1458881.85	-	0.1
9	344350.83	1458902.03	-	0.1
10	344352.57	1458901.02	-	0.1
11	344355.87	1458895.18	-	0.1
1	344352.22	1458893.51	-	0.1



ДОКУМЕНТ ПОДПИСАН
ЭЛЕКТРОННОЙ ПОДПИСЬЮ

Сертификат: 00ВВ056В7401СВ38D2В3576АСDС8425108

Владелец: ФЕДЕРАЛЬНАЯ СЛУЖБА ГОСУДАРСТВЕННОЙ

РЕГИСТРАЦИИ, КАДАСТРА И КАРТОГРАФИИ

Действителен: с 27.06.2023 по 19.09.2024

полное наименование должности

инициалы, фамилия

Земельный участок

вид объекта недвижимости

Лист № 6 раздела 4.2

Всего листов раздела 4.2: 21

Всего разделов: 8

Всего листов выписки: 56

10.04.2024г. № КУВИ-001/2024-102230543

Кадастровый номер:

72:17:1105002:3907

Сведения о характерных точках границы части (частей) земельного участка

Учетный номер части: 72:17:1105002:3907/4

Система координат

Номер точки	Координаты, м		Описание закрепления на местности	Средняя квадратичная погрешность определения координат характерных точек границ земельного участка, м
	X	Y		
1	2	3	4	5
1	344250.06	1458884.35	-	-
2	344246.18	1458883.39	-	-
3	344246.37	1458882.55	-	-
4	344276.98	1458711.68	-	-
5	344326.02	1458459.9	-	-
6	344369.11	1458246.33	-	-
7	344433.11	1457917.8	-	-
8	344479.79	1457684.2	-	-
9	344511.03	1457515.2	-	-
10	344512.03	1457511.9	-	-
11	344518.57	1457504.09	-	-
12	344514.94	1457516.04	-	-
13	344483.72	1457684.94	-	-
14	344437.04	1457918.57	-	-
15	344373.04	1458247.1	-	-
16	344329.94	1458460.67	-	-
17	344280.91	1458712.4	-	-
18	344250.3	1458883.29	-	-
1	344250.06	1458884.35	-	-



ДОКУМЕНТ ПОДПИСАН
ЭЛЕКТРОННОЙ ПОДПИСЬЮ

Сертификат: 00BV056B7401CB38D2B3576ACDC8425108

Владелец: ФЕДЕРАЛЬНАЯ СЛУЖБА ГОСУДАРСТВЕННОЙ

РЕГИСТРАЦИИ, КАДАСТРА И КАРТОГРАФИИ

Действителен: с 27.06.2023 по 19.09.2024

полное наименование должности

инициалы, фамилия

Земельный участок			
вид объекта недвижимости			
Лист № 7 раздела 4.2	Всего листов раздела 4.2: 21	Всего разделов: 8	Всего листов выписки: 56

10.04.2024г. № КУВИ-001/2024-102230543

Кадастровый номер: 72:17:1105002:3907

Сведения о характерных точках границы части (частей) земельного участка			
Учетный номер части: 72:17:1105002:3907/5			

Система координат				
Номер точки	Координаты, м		Описание закрепления на местности	Средняя квадратичная погрешность определения координат характерных точек границ земельного участка, м
	X	Y		
1	2	3	4	5
1	344698.98	1457325.69	-	-
2	344695.96	1457329.29	-	-
3	344534.98	1457520.97	-	-
4	344518.35	1457504.34	-	-
5	344680.56	1457310.4	-	-
6	344685.97	1457318.11	-	-
1	344698.98	1457325.69	-	-



ДОКУМЕНТ ПОДПИСАН
ЭЛЕКТРОННОЙ ПОДПИСЬЮ

Сертификат: 00ВВ056В7401СВ38D2В3576АСDС8425108

Владелец: ФЕДЕРАЛЬНАЯ СЛУЖБА ГОСУДАРСТВЕННОЙ

РЕГИСТРАЦИИ, КАДАСТРА И КАРТОГРАФИИ

Действителен: с 27.06.2023 по 19.09.2024

полное наименование должности

инициалы, фамилия

Земельный участок				
вид объекта недвижимости				
Лист № 8 раздела 4.2		Всего листов раздела 4.2: 21		Всего разделов: 8
10.04.2024г. № КУВИ-001/2024-102230543				
Кадастровый номер:			72:17:1105002:3907	
Сведения о характерных точках границы части (частей) земельного участка				
Учетный номер части: 72:17:1105002:3907/6				
Система координат				
Номер точки	Координаты, м		Описание закрепления на местности	Средняя квадратичная погрешность определения координат характерных точек границ земельного участка, м
	X	Y		
1	2	3	4	5
1	344441.64	1457831.52	-	-
2	344444.1	1457818.72	-	-
3	344445.05	1457818.89	-	-
4	344442.43	1457831.67	-	-
1	344441.64	1457831.52	-	-



ДОКУМЕНТ ПОДПИСАН
ЭЛЕКТРОННОЙ ПОДПИСЬЮ

Сертификат: 00ВВ056В7401СВ38D2В3576АСDС8425108

Владелец: ФЕДЕРАЛЬНАЯ СЛУЖБА ГОСУДАРСТВЕННОЙ
РЕГИСТРАЦИИ, КАДАСТРА И КАРТОГРАФИИ
Действителен: с 27.06.2023 по 19.09.2024

полное наименование должности

инициалы, фамилия

Земельный участок

вид объекта недвижимости

Лист № 9 раздела 4.2

Всего листов раздела 4.2: 21

Всего разделов: 8

Всего листов выписки: 56

10.04.2024г. № КУВИ-001/2024-102230543

Кадастровый номер:

72:17:1105002:3907

Сведения о характерных точках границы части (частей) земельного участка

Учетный номер части: 72:17:1105002:3907/7

Система координат

Номер точки	Координаты, м		Описание закрепления на местности	Средняя квадратичная погрешность определения координат характерных точек границ земельного участка, м
	X	Y		
1	2	3	4	5
1	344392.67	1458202.81	-	-
2	344374.61	1458294.98	-	-
3	344351.24	1458414.2	-	-
4	344327.74	1458534.06	-	-
5	344321.05	1458568.21	-	-
6	344301.97	1458540.46	-	-
7	344304.17	1458529.28	-	-
8	344318.19	1458458.13	-	-
9	344328.45	1458408.67	-	-
10	344328.44	1458408.65	-	-
11	344344.73	1458329.94	-	-
12	344352.66	1458289.11	-	-
13	344361.29	1458244.77	-	-
14	344364.47	1458227.87	-	-
1	344392.67	1458202.81	-	-



ДОКУМЕНТ ПОДПИСАН
ЭЛЕКТРОННОЙ ПОДПИСЬЮ

Сертификат: 00ВВ056В7401СВ38D2В3576АСDС8425108

Владелец: ФЕДЕРАЛЬНАЯ СЛУЖБА ГОСУДАРСТВЕННОЙ

РЕГИСТРАЦИИ, КАДАСТРА И КАРТОГРАФИИ

Действителен: с 27.06.2023 по 19.09.2024

полное наименование должности

инициалы, фамилия

Земельный участок			
вид объекта недвижимости			
Лист № 10 раздела 4.2	Всего листов раздела 4.2: 21	Всего разделов: 8	Всего листов выписки: 56

10.04.2024г. № КУВИ-001/2024-102230543

Кадастровый номер: 72:17:1105002:3907

Сведения о характерных точках границы части (частей) земельного участка
Учетный номер части: 72:17:1105002:3907/8

Система координат				
Номер точки	Координаты, м		Описание закрепления на местности	Средняя квадратичная погрешность определения координат характерных точек границ земельного участка, м
	X	Y		
1	2	3	4	5
1	344360.84	1458899.9	-	-
2	344413.87	1458951.05	-	-
3	344408.82	1458960.66	-	-
4	344407.03	1458958.23	-	-
5	344385.36	1458947.24	-	-
6	344369.06	1458938.42	-	-
7	344337.42	1458921.28	-	-
8	344337.01	1458921.07	-	-
1	344360.84	1458899.9	-	-



ДОКУМЕНТ ПОДПИСАН
ЭЛЕКТРОННОЙ ПОДПИСЬЮ

Сертификат: 00ВВ056В7401СВ38D2В3576АСDС8425108

Владелец: ФЕДЕРАЛЬНАЯ СЛУЖБА ГОСУДАРСТВЕННОЙ

РЕГИСТРАЦИИ, КАДАСТРА И КАРТОГРАФИИ

Действителен: с 27.06.2023 по 19.09.2024

полное наименование должности

инициалы, фамилия

Земельный участок

вид объекта недвижимости

Лист № 11 раздела 4.2

Всего листов раздела 4.2: 21

Всего разделов: 8

Всего листов выписки: 56

10.04.2024г. № КУВИ-001/2024-102230543

Кадастровый номер:

72:17:1105002:3907

Сведения о характерных точках границы части (частей) земельного участка

Учетный номер части: 72:17:1105002:3907/9

Система координат

Номер точки	Координаты, м		Описание закрепления на местности	Средняя квадратичная погрешность определения координат характерных точек границ земельного участка, м
	X	Y		
1	2	3	4	5
1	344698.98	1457325.69	-	-
2	344695.96	1457329.29	-	-
3	344530.53	1457526.27	-	-
4	344468.52	1457816.26	-	-
5	344467.71	1457820	-	-
6	344458.87	1457865.14	-	-
7	344452.61	1457897.04	-	-
8	344446.35	1457928.95	-	-
9	344421.86	1458053.9	-	-
10	344398.16	1458174.77	-	-
11	344392.67	1458202.81	-	-
12	344364.47	1458227.87	-	-
13	344375.52	1458169.1	-	-
14	344380.63	1458141.9	-	-
15	344398.93	1458049.56	-	-
16	344423.06	1457927.91	-	-
17	344425.4	1457916.09	-	-
18	344444.88	1457814.63	-	-
19	344446.38	1457806.77	-	-
20	344459.16	1457740.21	-	-
21	344474.97	1457657.79	-	-
22	344477.95	1457654.97	-	-
23	344486.99	1457607.53	-	-
24	344496.74	1457556.45	-	-



ДОКУМЕНТ ПОДПИСАН
ЭЛЕКТРОННОЙ ПОДПИСЬЮ

Сертификат: 00ВВ056В7401СВ38Д2В3576АСDC8425108

Владелец: ФЕДЕРАЛЬНАЯ СЛУЖБА ГОСУДАРСТВЕННОЙ

РЕГИСТРАЦИИ, КАДАСТРА И КАРТОГРАФИИ

Действителен: с 27.06.2023 по 19.09.2024

полное наименование должности

инициалы, фамилия

Земельный участок				
вид объекта недвижимости				
Лист № 12 раздела 4.2	Всего листов раздела 4.2: 21		Всего разделов: 8	
Всего листов выписки: 56				
10.04.2024г. № КУВИ-001/2024-102230543				
Кадастровый номер:			72:17:1105002:3907	
1	2	3	4	5
25	344504.44	1457516.04	-	-
26	344508.05	1457516.66	-	-
27	344680.56	1457310.4	-	-
28	344685.97	1457318.11	-	-
1	344698.98	1457325.69	-	-



ДОКУМЕНТ ПОДПИСАН
ЭЛЕКТРОННОЙ ПОДПИСЬЮ

Сертификат: 00ВВ056В7401СВ38D2В3576АСDС8425108

Владелец: ФЕДЕРАЛЬНАЯ СЛУЖБА ГОСУДАРСТВЕННОЙ

РЕГИСТРАЦИИ, КАДАСТРА И КАРТОГРАФИИ

Действителен: с 27.06.2023 по 19.09.2024

полное наименование должности

инициалы, фамилия

Земельный участок

вид объекта недвижимости

Лист № 13 раздела 4.2

Всего листов раздела 4.2: 21

Всего разделов: 8

Всего листов выписки: 56

10.04.2024г. № КУВИ-001/2024-102230543

Кадастровый номер:

72:17:1105002:3907

Сведения о характерных точках границы части (частей) земельного участка

Учетный номер части: 72:17:1105002:3907/10

Система координат

Номер точки	Координаты, м		Описание закрепления на местности	Средняя квадратичная погрешность определения координат характерных точек границ земельного участка, м
	X	Y		
1	2	3	4	5
1	344302.86	1458661.01	-	-
2	344294.88	1458701.7	-	-
3	344284.75	1458753.38	-	-
4	344265.1	1458853.64	-	-
5	344275.09	1458858.21	-	-
6	344318.17	1458877.93	-	-
7	344356.02	1458895.25	-	-
8	344360.84	1458899.9	-	-
9	344337.01	1458921.07	-	-
10	344317.18	1458910.85	-	-
11	344300.8	1458903.65	-	-
12	344284.09	1458895.53	-	-
13	344271.58	1458889.67	-	-
14	344255.44	1458885.68	-	-
15	344238.55	1458859.79	-	-
16	344238.21	1458858.09	-	-
17	344262.09	1458743.63	-	-
18	344269.12	1458709.96	-	-
19	344273.55	1458686.96	-	-
1	344302.86	1458661.01	-	-



ДОКУМЕНТ ПОДПИСАН
ЭЛЕКТРОННОЙ ПОДПИСЬЮ

Сертификат: 00ВВ056В7401СВ38D2В3576АСDС8425108

Владелец: ФЕДЕРАЛЬНАЯ СЛУЖБА ГОСУДАРСТВЕННОЙ

РЕГИСТРАЦИИ, КАДАСТРА И КАРТОГРАФИИ

Действителен: с 27.06.2023 по 19.09.2024

полное наименование должности

инициалы, фамилия

Земельный участок

вид объекта недвижимости

Лист № 14 раздела 4.2

Всего листов раздела 4.2: 21

Всего разделов: 8

Всего листов выписки: 56

10.04.2024г. № КУВИ-001/2024-102230543

Кадастровый номер:

72:17:1105002:3907

Сведения о характерных точках границы части (частей) земельного участка

Учетный номер части: 72:17:1105002:3907/11

Система координат

Номер точки	Координаты, м		Описание закрепления на местности	Средняя квадратичная погрешность определения координат характерных точек границ земельного участка, м
	X	Y		
1	2	3	4	5
1	344698.98	1457325.69	-	-
2	344695.96	1457329.29	-	-
3	344530.53	1457526.27	-	-
4	344468.52	1457816.26	-	-
5	344467.71	1457820	-	-
6	344458.87	1457865.14	-	-
7	344452.61	1457897.04	-	-
8	344446.35	1457928.95	-	-
9	344421.86	1458053.9	-	-
10	344398.16	1458174.77	-	-
11	344374.61	1458294.98	-	-
12	344351.24	1458414.2	-	-
13	344327.74	1458534.06	-	-
14	344322.44	1458561.07	-	-
15	344291.08	1458596.05	-	-
16	344294.1	1458580.42	-	-
17	344304.17	1458529.28	-	-
18	344318.19	1458458.13	-	-
19	344328.45	1458408.67	-	-
20	344328.44	1458408.65	-	-
21	344344.73	1458329.94	-	-
22	344352.66	1458289.11	-	-
23	344361.29	1458244.77	-	-
24	344375.52	1458169.1	-	-



ДОКУМЕНТ ПОДПИСАН
ЭЛЕКТРОННОЙ ПОДПИСЬЮ

Сертификат: 00ВВ056В7401СВ38Д2В3576АСДС8425108

Владелец: ФЕДЕРАЛЬНАЯ СЛУЖБА ГОСУДАРСТВЕННОЙ

РЕГИСТРАЦИИ, КАДАСТРА И КАРТОГРАФИИ

Действителен: с 27.06.2023 по 19.09.2024

полное наименование должности

инициалы, фамилия

Земельный участок

вид объекта недвижимости

Лист № 15 раздела 4.2

Всего листов раздела 4.2: 21

Всего разделов: 8

Всего листов выписки: 56

10.04.2024г. № КУВИ-001/2024-102230543

Кадастровый номер:

72:17:1105002:3907

1	2	3	4	5
25	344380.63	1458141.9	-	-
26	344398.93	1458049.56	-	-
27	344423.06	1457927.91	-	-
28	344425.4	1457916.09	-	-
29	344444.88	1457814.63	-	-
30	344446.38	1457806.77	-	-
31	344459.16	1457740.21	-	-
32	344474.97	1457657.79	-	-
33	344477.95	1457654.97	-	-
34	344486.99	1457607.53	-	-
35	344496.74	1457556.45	-	-
36	344504.44	1457516.04	-	-
37	344508.05	1457516.66	-	-
38	344680.56	1457310.4	-	-
39	344685.97	1457318.11	-	-
1	344698.98	1457325.69	-	-



ДОКУМЕНТ ПОДПИСАН
ЭЛЕКТРОННОЙ ПОДПИСЬЮ

Сертификат: 00ВВ056В7401СВ38D2В3576АСDС8425108

Владелец: ФЕДЕРАЛЬНАЯ СЛУЖБА ГОСУДАРСТВЕННОЙ

РЕГИСТРАЦИИ, КАДАСТРА И КАРТОГРАФИИ

Действителен: с 27.06.2023 по 19.09.2024

полное наименование должности

инициалы, фамилия

Земельный участок

вид объекта недвижимости

Лист № 16 раздела 4.2

Всего листов раздела 4.2: 21

Всего разделов: 8

Всего листов выписки: 56

10.04.2024г. № КУВИ-001/2024-102230543

Кадастровый номер:

72:17:1105002:3907

Сведения о характерных точках границы части (частей) земельного участка

Учетный номер части: 72:17:1105002:3907/12

Система координат

Номер точки	Координаты, м		Описание закрепления на местности	Средняя квадратичная погрешность определения координат характерных точек границ земельного участка, м
	X	Y		
1	2	3	4	5
1	344322.44	1458561.07	-	-
2	344305.02	1458649.97	-	-
3	344294.88	1458701.7	-	-
4	344284.75	1458753.38	-	-
5	344265.1	1458853.64	-	-
6	344275.09	1458858.21	-	-
7	344318.17	1458877.93	-	-
8	344356.02	1458895.25	-	-
9	344413.87	1458951.05	-	-
10	344408.82	1458960.66	-	-
11	344407.03	1458958.23	-	-
12	344385.36	1458947.24	-	-
13	344369.06	1458938.42	-	-
14	344337.42	1458921.28	-	-
15	344317.18	1458910.85	-	-
16	344300.8	1458903.65	-	-
17	344284.09	1458895.53	-	-
18	344271.58	1458889.67	-	-
19	344243.17	1458882.64	-	-
20	344238.21	1458858.09	-	-
21	344262.09	1458743.63	-	-
22	344269.12	1458709.96	-	-
23	344283.31	1458636.35	-	-
24	344291.08	1458596.05	-	-



ДОКУМЕНТ ПОДПИСАН
ЭЛЕКТРОННОЙ ПОДПИСЬЮ

Сертификат: 00ВВ056В7401СВ38Д2В3576АСDC8425108

Владелец: ФЕДЕРАЛЬНАЯ СЛУЖБА ГОСУДАРСТВЕННОЙ

РЕГИСТРАЦИИ, КАДАСТРА И КАРТОГРАФИИ

Действителен: с 27.06.2023 по 19.09.2024

полное наименование должности

инициалы, фамилия

Земельный участок

вид объекта недвижимости

Лист № 17 раздела 4.2

Всего листов раздела 4.2: 21

Всего разделов: 8

Всего листов выписки: 56

10.04.2024г. № КУВИ-001/2024-102230543

Кадастровый номер:

72:17:1105002:3907

1	2	3	4	5
1	344322.44	1458561.07	-	-



ДОКУМЕНТ ПОДПИСАН
ЭЛЕКТРОННОЙ ПОДПИСЬЮ

Сертификат: 00ВВ056В7401СВ38D2В3576АСDС8425108

Владелец: ФЕДЕРАЛЬНАЯ СЛУЖБА ГОСУДАРСТВЕННОЙ

РЕГИСТРАЦИИ, КАДАСТРА И КАРТОГРАФИИ

Действителен: с 27.06.2023 по 19.09.2024

полное наименование должности

инициалы, фамилия

Земельный участок			
вид объекта недвижимости			
Лист № 18 раздела 4.2	Всего листов раздела 4.2: 21	Всего разделов: 8	Всего листов выписки: 56

10.04.2024г. № КУВИ-001/2024-102230543

Кадастровый номер: 72:17:1105002:3907

Сведения о характерных точках границы части (частей) земельного участка			
Учетный номер части: 72:17:1105002:3907/13			
Система координат			

Номер точки	Координаты, м		Описание закрепления на местности	Средняя квадратичная погрешность определения координат характерных точек границ земельного участка, м
	X	Y		
1	2	3	4	5
1	344255.44	1458885.68	-	-
2	344243.17	1458882.64	-	-
3	344238.55	1458859.79	-	-
1	344255.44	1458885.68	-	-
1	344321.05	1458568.21	-	-
2	344305.02	1458649.97	-	-
3	344302.86	1458661.01	-	-
4	344273.55	1458686.96	-	-
5	344283.31	1458636.35	-	-
6	344294.1	1458580.42	-	-
7	344301.97	1458540.46	-	-
1	344321.05	1458568.21	-	-



ДОКУМЕНТ ПОДПИСАН
ЭЛЕКТРОННОЙ ПОДПИСЬЮ

Сертификат: 00ВВ056В7401СВ38D2В3576АСDС8425108

Владелец: ФЕДЕРАЛЬНАЯ СЛУЖБА ГОСУДАРСТВЕННОЙ

РЕГИСТРАЦИИ, КАДАСТРА И КАРТОГРАФИИ

Действителен: с 27.06.2023 по 19.09.2024

полное наименование должности

инициалы, фамилия

Земельный участок			
вид объекта недвижимости			
Лист № 19 раздела 4.2	Всего листов раздела 4.2: 21	Всего разделов: 8	Всего листов выписки: 56

10.04.2024г. № КУВИ-001/2024-102230543

Кадастровый номер:

72:17:1105002:3907

Сведения о характерных точках границы части (частей) земельного участка

Учетный номер части: 72:17:1105002:3907/14

Система координат

Номер точки	Координаты, м		Описание закрепления на местности	Средняя квадратичная погрешность определения координат характерных точек границ земельного участка, м
	X	Y		
1	2	3	4	5
1	344359.28	1458901.36	-	-
2	344280.83	1458865.53	-	-
3	344268.58	1458883.64	-	-
4	344265.27	1458881.43	-	-
5	344279.58	1458860.29	-	-
6	344356.02	1458895.25	-	-
7	344359.77	1458898.87	-	-
8	344359.28	1458901.36	-	-



ДОКУМЕНТ ПОДПИСАН
ЭЛЕКТРОННОЙ ПОДПИСЬЮ

Сертификат: 00ВВ056В7401СВ38D2В3576АСDC8425108

Владелец: ФЕДЕРАЛЬНАЯ СЛУЖБА ГОСУДАРСТВЕННОЙ

РЕГИСТРАЦИИ, КАДАСТРА И КАРТОГРАФИИ

Действителен: с 27.06.2023 по 19.09.2024

полное наименование должности

инициалы, фамилия

Земельный участок

вид объекта недвижимости

Лист № 20 раздела 4.2

Всего листов раздела 4.2: 21

Всего разделов: 8

Всего листов выписки: 56

10.04.2024г. № КУВИ-001/2024-102230543

Кадастровый номер:

72:17:1105002:3907

Сведения о характерных точках границы части (частей) земельного участка

Учетный номер части: 72:17:1105002:3907/15

Система координат

Номер точки	Координаты, м		Описание закрепления на местности	Средняя квадратичная погрешность определения координат характерных точек границ земельного участка, м
	X	Y		
1	2	3	4	5
1	344668.13	1457325.26	-	-
2	344679.8	1457311.3	-	-
3	344679.81	1457311.31	-	-
4	344680.86	1457312.34	-	-
5	344661.49	1457335.39	-	-
6	344646.26	1457363.66	-	-
7	344644.5	1457362.71	-	-
8	344658.42	1457336.88	-	-
9	344668.13	1457325.26	-	-



ДОКУМЕНТ ПОДПИСАН
ЭЛЕКТРОННОЙ ПОДПИСЬЮ

Сертификат: 00ВВ056В7401СВ38D2В3576АСDС8425108

Владелец: ФЕДЕРАЛЬНАЯ СЛУЖБА ГОСУДАРСТВЕННОЙ

РЕГИСТРАЦИИ, КАДАСТРА И КАРТОГРАФИИ

Действителен: с 27.06.2023 по 19.09.2024

полное наименование должности

инициалы, фамилия

Земельный участок			
вид объекта недвижимости			
Лист № 21 раздела 4.2	Всего листов раздела 4.2: 21	Всего разделов: 8	Всего листов выписки: 56

10.04.2024г. № КУВИ-001/2024-102230543

Кадастровый номер: 72:17:1105002:3907

Сведения о характерных точках границы части (частей) земельного участка			
Учетный номер части: 72:17:1105002:3907/16			
Система координат			

Номер точки	Координаты, м		Описание закрепления на местности	Средняя квадратичная погрешность определения координат характерных точек границ земельного участка, м
	X	Y		
1	2	3	4	5
1	344282.46	1458894.77	-	-
2	344280.64	1458893.91	-	-
3	344282.42	1458889.27	-	-
4	344299.82	1458897.21	-	-
5	344300.79	1458895.21	-	-
6	344307.88	1458898.29	-	-
7	344308.55	1458896.82	-	-
8	344310.35	1458897.7	-	-
9	344308.88	1458900.91	-	-
10	344301.76	1458897.79	-	-
11	344300.76	1458899.84	-	-
12	344283.54	1458891.96	-	-
13	344282.46	1458894.77	-	-



ДОКУМЕНТ ПОДПИСАН
ЭЛЕКТРОННОЙ ПОДПИСЬЮ

Сертификат: 00ВВ056В7401СВ38D2В3576АСDС8425108

Владелец: ФЕДЕРАЛЬНАЯ СЛУЖБА ГОСУДАРСТВЕННОЙ

РЕГИСТРАЦИИ, КАДАСТРА И КАРТОГРАФИИ

Действителен: с 27.06.2023 по 19.09.2024

полное наименование должности

инициалы, фамилия