

Филиал публично-правовой компании "Роскадастр" по Тюменской области

полное наименование органа регистрации прав

Выписка из Единого государственного реестра недвижимости об объекте недвижимости

Сведения о характеристиках объекта недвижимости

На основании запроса от 02.02.2024, поступившего на рассмотрение 02.02.2024, сообщаем, что согласно записям Единого государственного реестра недвижимости:

Раздел 1 Лист 1

Земельный участок	
вид объекта недвижимости	
Лист № 1 раздела 1	Всего листов раздела 1: 5
Всего разделов: 8	Всего листов выписки: 59
02.02.2024г. № КУВИ-001/2024-34292856	
Кадастровый номер:	72:17:1105002:640
Номер кадастрового квартала:	72:17:1105002
Дата присвоения кадастрового номера:	29.04.2009
Ранее присвоенный государственный учетный номер:	данные отсутствуют
Местоположение:	обл. Тюменская, р-н Тюменский, северо - восточнее с. Луговое, на правом берегу р. Тура, район "Дальние пески"
Площадь:	528000 +/- 487
Кадастровая стоимость, руб.:	8205120
Кадастровые номера расположенных в пределах земельного участка объектов недвижимости:	данные отсутствуют
Кадастровые номера объектов недвижимости, из которых образован объект недвижимости:	72:17:0000000:299
Кадастровые номера образованных объектов недвижимости:	данные отсутствуют
Категория земель:	Земли сельскохозяйственного назначения
Виды разрешенного использования:	для ведения личного подсобного хозяйства
Сведения о кадастровом инженере:	дата завершения кадастровых работ: 20.04.2009
Сведения о лесах, водных объектах и об иных природных объектах, расположенных в пределах земельного участка:	данные отсутствуют



ДОКУМЕНТ ПОДПИСАН
ЭЛЕКТРОННОЙ ПОДПИСЬЮ

Сертификат: 00ВВ056В7401СВ38Д2В3576АСDC8425108

Владелец: ФЕДЕРАЛЬНАЯ СЛУЖБА ГОСУДАРСТВЕННОЙ
РЕГИСТРАЦИИ, КАДАСТРА И КАРТОГРАФИИ
Действителен: с 27.06.2023 по 19.09.2024

полное наименование должности

инициалы, фамилия

Земельный участок	
вид объекта недвижимости	
Лист № 2 раздела 1	Всего листов раздела 1: 5
Всего разделов: 8	
Всего листов выписки: 59	
02.02.2024г. № КУВИ-001/2024-34292856	
Кадастровый номер:	72:17:1105002:640
Сведения о том, что земельный участок полностью расположен в границах зоны с особыми условиями использования территории, территории объекта культурного наследия, публичного сервитута:	Земельный участок полностью расположен в границах зоны с реестровым номером 72:17-6.1101 от 31.01.2020, ограничение использования земельного участка в пределах зоны: В границах зон затопления, подтопления запрещаются: 1) использование сточных вод в целях регулирования плодородия почв; 2) размещение кладбищ, скотомогильников, мест захоронения отходов производства и потребления, химических, взрывчатых, токсичных, отравляющих и ядовитых веществ, пунктов хранения и захоронения радиоактивных отходов; 3) осуществление авиационных мер по борьбе с вредными организмами. 4) размещение новых населенных пунктов и строительство объектов капитального строительства без проведения специальных защитных мероприятий по предотвращению негативного воздействия вод., вид/наименование: Граница зоны затопления территории г. Тюмень и Тюменского района Тюменской области, затапливаемой водами р. Туры (Долгая) с притоками при половодьях и паводках 1-процентной обеспеченности, тип: Зоны с особыми условиями использования территории, дата решения: 18.03.2021, номер решения: 35
Сведения о том, что земельный участок расположен в границах особой экономической зоны, территории опережающего социально-экономического развития, зоны территориального развития в Российской Федерации, игровой зоны:	данные отсутствуют
Сведения о том, что земельный участок расположен в границах особо охраняемой природной территории, охотничьих угодий, лесничеств:	данные отсутствуют
Сведения о результатах проведения государственного земельного надзора:	данные отсутствуют
Сведения о расположении земельного участка в границах территории, в отношении которой утвержден проект межевания территории:	данные отсутствуют
Условный номер земельного участка:	данные отсутствуют
Сведения о принятии акта и (или) заключении договора, предусматривающих предоставление в соответствии с земельным законодательством исполнительным органом государственным органом власти или органом местного самоуправления, находящегося в государственной или муниципальной собственности земельного участка для строительства наемного дома социального использования или наемного дома коммерческого использования:	данные отсутствуют



ДОКУМЕНТ ПОДПИСАН
ЭЛЕКТРОННОЙ ПОДПИСЬЮ

Сертификат: 00BV056B7401CB38D2B3576ACDC8425108

Владелец: ФЕДЕРАЛЬНАЯ СЛУЖБА ГОСУДАРСТВЕННОЙ
РЕГИСТРАЦИИ, КАДАСТРА И КАРТОГРАФИИ
Действителен: с 27.06.2023 по 19.09.2024

полное наименование должности

инициалы, фамилия

Земельный участок			
вид объекта недвижимости			
Лист № 3 раздела 1	Всего листов раздела 1: 5	Всего разделов: 8	Всего листов выписки: 59
02.02.2024г. № КУВИ-001/2024-34292856			
Кадастровый номер:		72:17:1105002:640	
Сведения о том, что земельный участок или земельные участки образованы на основании решения об изъятии земельного участка и (или) расположенного на нем объекта недвижимости для государственных или муниципальных нужд:		данные отсутствуют	
Сведения о том, что земельный участок образован из земель или земельного участка, государственная собственность на которые не разграничена:		данные отсутствуют	
Сведения о наличии земельного спора о местоположении границ земельных участков:		данные отсутствуют	
Статус записи об объекте недвижимости:		Сведения об объекте недвижимости имеют статус "актуальные"	
Особые отметки:		<p>Сведения об ограничениях права на объект недвижимости, обременениях данного объекта, не зарегистрированных в реестре прав, ограничений прав и обременений недвижимого имущества: вид ограничения (обременения): ограничения прав на земельный участок, предусмотренные статьей 56 Земельного кодекса Российской Федерации; срок действия: с 26.02.2015; реквизиты документа-основания: об утверждении Федеральных правил использования воздушного пространства Российской Федерации от 11.03.2010 № №138 выдан: Постановление Правительства Российской Федерации. вид ограничения (обременения): ограничения прав на земельный участок, предусмотренные статьей 56 Земельного кодекса Российской Федерации; срок действия: с 29.08.2017; реквизиты документа-основания: распоряжение от 15.01.1996 № 20-р выдан: Администрация Тюменской области. вид ограничения (обременения): ограничения прав на земельный участок, предусмотренные статьей 56 Земельного кодекса Российской Федерации; срок действия: с 03.10.2017; реквизиты документа-основания: распоряжение от 15.01.1996 № 20-р выдан: Администрация Тюменской области. вид ограничения (обременения): ограничения прав на земельный участок, предусмотренные статьей 56 Земельного кодекса Российской Федерации; срок действия: с 09.02.2015; реквизиты документа-основания: рекомендации по установлению зон ограничения жилой застройки в окрестностях аэропортов гражданской авиации из условий шума № б/н выдан: МНИИ гигиены им. Ф.Ф. Эрисмана Минздрава РСФСР. вид ограничения (обременения): ограничения прав на земельный участок, предусмотренные статьей 56 Земельного кодекса Российской Федерации; срок действия: с 22.08.2019; реквизиты документа-основания: обращение от 13.08.2019 № 14-66/19-1417; распоряжение Администрации Тюменской области от 19.01.1996 № 20-р. вид ограничения (обременения): ограничения прав на земельный участок, предусмотренные статьей 56 Земельного кодекса Российской Федерации; срок действия: с 26.03.2020; реквизиты</p>	



ДОКУМЕНТ ПОДПИСАН
ЭЛЕКТРОННОЙ ПОДПИСЬЮ

Сертификат: 00ВВ056В7401СВ38Д2В3576АСДС8425108

Владелец: ФЕДЕРАЛЬНАЯ СЛУЖБА ГОСУДАРСТВЕННОЙ
РЕГИСТРАЦИИ, КАДАСТРА И КАРТОГРАФИИ
Действителен: с 27.06.2023 по 19.09.2024

полное наименование должности

инициалы, фамилия

Земельный участок			
вид объекта недвижимости			
Лист № 4 раздела 1	Всего листов раздела 1: 5	Всего разделов: 8	Всего листов выписки: 59

02.02.2024г. № КУВИ-001/2024-34292856

Кадастровый номер:

72:17:1105002:640

документа-основания: распоряжение "Об установлении местоположения береговых линий, границ водоохранных зон и прибрежных защитных полос водных объектов в бассейне реки Тура в границах Тюменской области" от 13.01.2020 № 1-РД выдан: Департамент недропользования и экологии Тюменской области. вид ограничения (обременения): ограничения прав на земельный участок, предусмотренные статьей 56 Земельного кодекса Российской Федерации; срок действия: с 26.03.2020; реквизиты документа-основания: распоряжение "Об установлении местоположения береговых линий, границ водоохранных зон и прибрежных защитных полос водных объектов в бассейне реки Тура в границах Тюменской области" от 13.01.2020 № 1-РД выдан: Департамент недропользования и экологии Тюменской области. вид ограничения (обременения): ограничения прав на земельный участок, предусмотренные статьей 56 Земельного кодекса Российской Федерации; срок действия: с 30.03.2020; реквизиты документа-основания: распоряжение " Об установлении местоположения береговых линий, границ водоохранных зон и прибрежных защитных полос водных объектов в бассейне реки Тура в границах Тюменской области" от 13.01.2020 № 1-РД выдан: Департамент недропользования и экологии Тюменской области. вид ограничения (обременения): ограничения прав на земельный участок, предусмотренные статьей 56 Земельного кодекса Российской Федерации; срок действия: с 31.03.2020; реквизиты документа-основания: распоряжение " Об установлении местоположения береговых линий, границ водоохранных зон и прибрежных защитных полос водных объектов в бассейне реки Тура в границах Тюменской области" от 13.01.2020 № 1-РД выдан: Департамент недропользования и экологии Тюменской области. вид ограничения (обременения): ограничения прав на земельный участок, предусмотренные статьей 56 Земельного кодекса Российской Федерации; срок действия: с 31.07.2021; реквизиты документа-основания: об установлении границ зон затопления, подтопления территории г. Тюмень и Тюменского района Тюменской области, прилегающей к реке Тура (Долгая) с притоками от 18.03.2021 № 35. вид ограничения (обременения): ограничения прав на земельный участок, предусмотренные статьей 56 Земельного кодекса Российской Федерации; срок действия: с 20.12.2021; реквизиты документа-основания: приказ "Об установлении приаэродромной территории аэродрома Тюмень (Роцино)" от 12.01.2021 № 4-П выдан: Федеральное агентство воздушного транспорта (Росавиация) . вид ограничения (обременения): ограничения прав на земельный участок, предусмотренные статьей 56 Земельного кодекса Российской Федерации; срок действия: с 20.12.2021; реквизиты документа-основания: приказ "Об установлении приаэродромной территории аэродрома Тюмень (Роцино)" от 12.01.2021 № 4-П выдан: Федеральное агентство воздушного транспорта (Росавиация)



ДОКУМЕНТ ПОДПИСАН
ЭЛЕКТРОННОЙ ПОДПИСЬЮ

Сертификат: 00BV056B7401CB38D2B3576ACDC8425108

Владелец: ФЕДЕРАЛЬНАЯ СЛУЖБА ГОСУДАРСТВЕННОЙ

РЕГИСТРАЦИИ, КАДАСТРА И КАРТОГРАФИИ

Действителен: с 27.06.2023 по 19.09.2024

полное наименование должности

инициалы, фамилия

Земельный участок			
вид объекта недвижимости			
Лист № 5 раздела 1	Всего листов раздела 1: 5	Всего разделов: 8	Всего листов выписки: 59
02.02.2024г. № КУВИ-001/2024-34292856			
Кадастровый номер:		72:17:1105002:640	
		<p>. вид ограничения (обременения): ограничения прав на земельный участок, предусмотренные статьей 56 Земельного кодекса Российской Федерации; срок действия: с 21.12.2021; реквизиты документа-основания: приказ "Об установлении приаэродромной территории аэродрома Тюмень (Рошино)" от 12.01.2021 № 4-П выдан: Федеральное агентство воздушного транспорта (Росавиация)</p> <p>. вид ограничения (обременения): ограничения прав на земельный участок, предусмотренные статьей 56 Земельного кодекса Российской Федерации; срок действия: с 21.12.2021; реквизиты документа-основания: приказ "Об установлении приаэродромной территории аэродрома Тюмень (Рошино)" от 12.01.2021 № 4-П выдан: Федеральное агентство воздушного транспорта (Росавиация).</p> <p>вид ограничения (обременения): ограничения прав на земельный участок, предусмотренные статьей 56 Земельного кодекса Российской Федерации; срок действия: с 16.05.2022; реквизиты документа-основания: приказ "Об установлении приаэродромной территории аэродрома Тюмень (Рошино)" от 12.01.2021 № 4-П выдан: Федеральное агентство воздушного транспорта (Росавиация).</p>	
Получатель выписки:		Гизатуллин Радмир Мансурович	

полное наименование должности	 ДОКУМЕНТ ПОДПИСАН ЭЛЕКТРОННОЙ ПОДПИСЬЮ	инициалы, фамилия
	Сертификат: 00ВВ056В7401СВ38D2В3576АСDС8425108 Владелец: ФЕДЕРАЛЬНАЯ СЛУЖБА ГОСУДАРСТВЕННОЙ РЕГИСТРАЦИИ, КАДАСТРА И КАРТОГРАФИИ Действителен: с 27.06.2023 по 19.09.2024	

Выписка из Единого государственного реестра недвижимости об объекте недвижимости
Сведения о зарегистрированных правах

Земельный участок			
вид объекта недвижимости			
Лист № 1 раздела 2	Всего листов раздела 2: 2	Всего разделов: 8	Всего листов выписки: 59
02.02.2024г. № КУВИ-001/2024-34292856			
Кадастровый номер:		72:17:1105002:640	
1	Правообладатель (правообладатели):	1.1	Дачное некоммерческое партнерство "Звонящие кедры Тюмени", ИНН: 7202117974
	Сведения о возможности предоставления третьим лицам персональных данных физического лица:	1.1.1	данные отсутствуют
2	Вид, номер, дата и время государственной регистрации права:	2.1	Собственность 72-72-01/323/2009-263 28.10.2009 00:00:00
3	Сведения об осуществлении государственной регистрации сделки, права без необходимого в силу закона согласия третьего лица, органа:	3.1	данные отсутствуют
4	Ограничение прав и обременение объекта недвижимости:	не зарегистрировано	
5	Договоры участия в долевом строительстве:	не зарегистрировано	
6	Заявленные в судебном порядке права требования:	данные отсутствуют	
7	Сведения о возможности предоставления третьим лицам персональных данных физического лица	данные отсутствуют	
8	Сведения о возражении в отношении зарегистрированного права:	данные отсутствуют	
9	Сведения о наличии решения об изъятии объекта недвижимости для государственных и муниципальных нужд:	данные отсутствуют	
10	Сведения о невозможности государственной регистрации без личного участия правообладателя или его законного представителя:	данные отсутствуют	
11	Правопритязания и сведения о наличии поступивших, но не рассмотренных заявлений о проведении государственной регистрации права (перехода, прекращения права), ограничения права или обременения объекта недвижимости, сделки в отношении объекта недвижимости:	отсутствуют	



ДОКУМЕНТ ПОДПИСАН
ЭЛЕКТРОННОЙ ПОДПИСЬЮ

Сертификат: 00BV056B7401CB38D2B3576ACDC8425108

Владелец: ФЕДЕРАЛЬНАЯ СЛУЖБА ГОСУДАРСТВЕННОЙ

РЕГИСТРАЦИИ, КАДАСТРА И КАРТОГРАФИИ

Действителен: с 27.06.2023 по 19.09.2024

полное наименование должности

инициалы, фамилия

Земельный участок			
вид объекта недвижимости			
Лист № 2 раздела 2	Всего листов раздела 2: 2	Всего разделов: 8	Всего листов выписки: 59
02.02.2024г. № КУВИ-001/2024-34292856			
Кадастровый номер:		72:17:1105002:640	
11	Сведения о невозможности государственной регистрации перехода, прекращения, ограничения права на земельный участок из земель сельскохозяйственного назначения:	данные отсутствуют	

полное наименование должности		ДОКУМЕНТ ПОДПИСАН ЭЛЕКТРОННОЙ ПОДПИСЬЮ	инициалы, фамилия
	Сертификат: 00ВВ056В7401СВ38D2В3576АСDС8425108 Владелец: ФЕДЕРАЛЬНАЯ СЛУЖБА ГОСУДАРСТВЕННОЙ РЕГИСТРАЦИИ, КАДАСТРА И КАРТОГРАФИИ Действителен: с 27.06.2023 по 19.09.2024		

Выписка из Единого государственного реестра недвижимости об объекте недвижимости

Описание местоположения земельного участка

Земельный участок			
вид объекта недвижимости			
Лист № 1 раздела 3.1	Всего листов раздела 3.1: 4	Всего разделов: 8	Всего листов выписки: 59
02.02.2024г. № КУВИ-001/2024-34292856			
Кадастровый номер:		72:17:1105002:640	

Описание местоположения границ земельного участка							
№ п/п	Номер точки		Дирекционный угол	Горизонтальное проложение, м	Описание закрепления на местности	Кадастровые номера смежных участков	Сведения об адресах правообладателей смежных земельных участков
	начальная	конечная					
1	2	3	4	5	6	7	8
1	1.1.1	1.1.2	24°31.8'	226.7	данные отсутствуют	72:17:1105002:660	Тюменская область, Тюменский район, ул.Коклягина, д.20
2	1.1.2	1.1.3	76°1.1'	17.84	данные отсутствуют	данные отсутствуют	данные отсутствуют
3	1.1.3	1.1.4	123°2.5'	40	данные отсутствуют	данные отсутствуют	данные отсутствуют
4	1.1.4	1.1.5	46°2.9'	37.85	данные отсутствуют	данные отсутствуют	данные отсутствуют
5	1.1.5	1.1.6	75°29.7'	46.87	данные отсутствуют	данные отсутствуют	данные отсутствуют
6	1.1.6	1.1.7	115°49.7'	29.2	данные отсутствуют	данные отсутствуют	данные отсутствуют
7	1.1.7	1.1.8	146°23.3'	35.99	данные отсутствуют	данные отсутствуют	данные отсутствуют
8	1.1.8	1.1.9	51°24.8'	29.05	данные отсутствуют	данные отсутствуют	данные отсутствуют
9	1.1.9	1.1.10	33°45.0'	55.6	данные отсутствуют	данные отсутствуют	данные отсутствуют
10	1.1.10	1.1.11	344°47.8'	43.36	данные отсутствуют	данные отсутствуют	данные отсутствуют
11	1.1.11	1.1.12	357°46.8'	56.78	данные отсутствуют	данные отсутствуют	данные отсутствуют
12	1.1.12	1.1.13	354°13.3'	88.98	данные отсутствуют	данные отсутствуют	данные отсутствуют
13	1.1.13	1.1.14	343°19.1'	122.07	данные отсутствуют	данные отсутствуют	данные отсутствуют
14	1.1.14	1.1.15	327°17.4'	79.63	данные отсутствуют	данные отсутствуют	данные отсутствуют
15	1.1.15	1.1.16	0°47.2'	267.55	данные отсутствуют	72:17:1105002:734	Тюменская область, Тюменский район, ул.Коклягина, д.20
16	1.1.16	1.1.17	77°27.8'	8.8	данные отсутствуют	данные отсутствуют	данные отсутствуют
17	1.1.17	1.1.18	93°22.2'	244.61	данные отсутствуют	данные отсутствуют	данные отсутствуют
18	1.1.18	1.1.19	107°35.4'	45.23	данные отсутствуют	данные отсутствуют	данные отсутствуют
19	1.1.19	1.1.20	120°13.4'	58.94	данные отсутствуют	данные отсутствуют	данные отсутствуют
20	1.1.20	1.1.21	130°3.1'	68.69	данные отсутствуют	данные отсутствуют	данные отсутствуют



ДОКУМЕНТ ПОДПИСАН
ЭЛЕКТРОННОЙ ПОДПИСЬЮ

Сертификат: 00BV056B7401CB38D2B3576ACDC8425108

Владелец: ФЕДЕРАЛЬНАЯ СЛУЖБА ГОСУДАРСТВЕННОЙ
РЕГИСТРАЦИИ, КАДАСТРА И КАРТОГРАФИИ
Действителен: с 27.06.2023 по 19.09.2024

полное наименование должности

инициалы, фамилия

Земельный участок

вид объекта недвижимости

Лист № 2 раздела 3.1

Всего листов раздела 3.1: 4

Всего разделов: 8

Всего листов выписки: 59

02.02.2024г. № КУВИ-001/2024-34292856

Кадастровый номер:

72:17:1105002:640

1	2	3	4	5	6	7	8
21	1.1.21	1.1.22	134°16.1'	85.26	данные отсутствуют	данные отсутствуют	данные отсутствуют
22	1.1.22	1.1.23	142°20.7'	113.77	данные отсутствуют	данные отсутствуют	данные отсутствуют
23	1.1.23	1.1.24	155°2.0'	123.19	данные отсутствуют	данные отсутствуют	данные отсутствуют
24	1.1.24	1.1.25	175°36.5'	71.97	данные отсутствуют	данные отсутствуют	данные отсутствуют
25	1.1.25	1.1.26	195°46.6'	75.55	данные отсутствуют	данные отсутствуют	данные отсутствуют
26	1.1.26	1.1.27	153°29.6'	30.58	данные отсутствуют	данные отсутствуют	данные отсутствуют
27	1.1.27	1.1.28	209°53.4'	160.56	данные отсутствуют	данные отсутствуют	данные отсутствуют
28	1.1.28	1.1.29	212°4.4'	144.18	данные отсутствуют	данные отсутствуют	данные отсутствуют
29	1.1.29	1.1.30	207°36.1'	79.17	данные отсутствуют	данные отсутствуют	данные отсутствуют
30	1.1.30	1.1.31	212°11.0'	70.67	данные отсутствуют	данные отсутствуют	данные отсутствуют
31	1.1.31	1.1.32	225°4.1'	70.05	данные отсутствуют	данные отсутствуют	данные отсутствуют
32	1.1.32	1.1.33	204°22.5'	84.25	данные отсутствуют	данные отсутствуют	данные отсутствуют
33	1.1.33	1.1.34	174°6.7'	69.98	данные отсутствуют	данные отсутствуют	данные отсутствуют
34	1.1.34	1.1.35	279°43.7'	21.18	данные отсутствуют	данные отсутствуют	данные отсутствуют
35	1.1.35	1.1.36	254°2.0'	31.27	данные отсутствуют	данные отсутствуют	данные отсутствуют
36	1.1.36	1.1.37	234°39.7'	33.54	данные отсутствуют	данные отсутствуют	данные отсутствуют
37	1.1.37	1.1.38	171°13.9'	44.15	данные отсутствуют	данные отсутствуют	данные отсутствуют
38	1.1.38	1.1.39	195°25.2'	42.87	данные отсутствуют	данные отсутствуют	данные отсутствуют
39	1.1.39	1.1.40	215°11.1'	104.86	данные отсутствуют	данные отсутствуют	данные отсутствуют
40	1.1.40	1.1.41	280°16.8'	289.58	данные отсутствуют	72:17:1105002:6906(1)	mila15-1954@yandex.ru, 625507, обл Тюменская, Тюменский р-н, с Луговое, ул Дружбы, д 7
41	1.1.41	1.1.42	16°39.2'	133.22	данные отсутствуют	данные отсутствуют	данные отсутствуют
42	1.1.42	1.1.43	348°16.1'	221.98	данные отсутствуют	данные отсутствуют	данные отсутствуют
43	1.1.43	1.1.44	250°33.1'	34.69	данные отсутствуют	данные отсутствуют	данные отсутствуют
44	1.1.44	1.1.1	329°59.5'	49.97	данные отсутствуют	данные отсутствуют	данные отсутствуют
45	1.2.45	1.2.46	185°42.7'	17.69	данные отсутствуют	данные отсутствуют	данные отсутствуют
46	1.2.46	1.2.47	154°10.6'	9.67	данные отсутствуют	данные отсутствуют	данные отсутствуют
47	1.2.47	1.2.48	183°39.2'	11.92	данные отсутствуют	данные отсутствуют	данные отсутствуют
48	1.2.48	1.2.49	164°55.0'	12.33	данные отсутствуют	данные отсутствуют	данные отсутствуют
49	1.2.49	1.2.50	120°31.3'	19.57	данные отсутствуют	данные отсутствуют	данные отсутствуют



ДОКУМЕНТ ПОДПИСАН
ЭЛЕКТРОННОЙ ПОДПИСЬЮ

Сертификат: 00BV056B7401CB38D2B3576ACDC8425108

Владелец: ФЕДЕРАЛЬНАЯ СЛУЖБА ГОСУДАРСТВЕННОЙ

РЕГИСТРАЦИИ, КАДАСТРА И КАРТОГРАФИИ

Действителен: с 27.06.2023 по 19.09.2024

полное наименование должности

инициалы, фамилия

Земельный участок

вид объекта недвижимости

Лист № 3 раздела 3.1

Всего листов раздела 3.1: 4

Всего разделов: 8

Всего листов выписки: 59

02.02.2024г. № КУВИ-001/2024-34292856

Кадастровый номер:

72:17:1105002:640

1	2	3	4	5	6	7	8
50	1.2.50	1.2.51	77°7.6`	9.92	данные отсутствуют	данные отсутствуют	данные отсутствуют
51	1.2.51	1.2.52	13°26.4`	10.71	данные отсутствуют	данные отсутствуют	данные отсутствуют
52	1.2.52	1.2.53	335°30.5`	13.1	данные отсутствуют	данные отсутствуют	данные отсутствуют
53	1.2.53	1.2.54	311°34.6`	11.6	данные отсутствуют	данные отсутствуют	данные отсутствуют
54	1.2.54	1.2.55	7°49.7`	11.01	данные отсутствуют	данные отсутствуют	данные отсутствуют
55	1.2.55	1.2.56	1°23.8`	10.67	данные отсутствуют	данные отсутствуют	данные отсутствуют
56	1.2.56	1.2.57	315°3.2`	7.71	данные отсутствуют	данные отсутствуют	данные отсутствуют
57	1.2.57	1.2.45	272°41.9`	16.14	данные отсутствуют	данные отсутствуют	данные отсутствуют
58	1.3.58	1.3.59	5°22.7`	136.47	данные отсутствуют	данные отсутствуют	данные отсутствуют
59	1.3.59	1.3.60	334°57.2`	64.13	данные отсутствуют	данные отсутствуют	данные отсутствуют
60	1.3.60	1.3.61	296°37.9`	85.2	данные отсутствуют	данные отсутствуют	данные отсутствуют
61	1.3.61	1.3.62	271°17.4`	85.28	данные отсутствуют	данные отсутствуют	данные отсутствуют
62	1.3.62	1.3.63	227°2.8`	37.23	данные отсутствуют	данные отсутствуют	данные отсутствуют
63	1.3.63	1.3.64	136°48.1`	164.61	данные отсутствуют	данные отсутствуют	данные отсутствуют
64	1.3.64	1.3.65	149°34.6`	78.1	данные отсутствуют	данные отсутствуют	данные отсутствуют
65	1.3.65	1.3.66	167°27.2`	102.65	данные отсутствуют	данные отсутствуют	данные отсутствуют
66	1.3.66	1.3.67	183°23.0`	142.29	данные отсутствуют	данные отсутствуют	данные отсутствуют
67	1.3.67	1.3.68	211°12.9`	125.79	данные отсутствуют	данные отсутствуют	данные отсутствуют
68	1.3.68	1.3.69	270°4.2`	16.33	данные отсутствуют	данные отсутствуют	данные отсутствуют
69	1.3.69	1.3.70	6°4.9`	138.66	данные отсутствуют	данные отсутствуют	данные отсутствуют
70	1.3.70	1.3.71	350°14.2`	138.1	данные отсутствуют	данные отсутствуют	данные отсутствуют
71	1.3.71	1.3.72	332°10.2`	139.6	данные отсутствуют	данные отсутствуют	данные отсутствуют
72	1.3.72	1.3.73	327°31.3`	53.69	данные отсутствуют	данные отсутствуют	данные отсутствуют
73	1.3.73	1.3.74	283°17.7`	24.57	данные отсутствуют	данные отсутствуют	данные отсутствуют
74	1.3.74	1.3.75	249°37.4`	37.51	данные отсутствуют	данные отсутствуют	данные отсутствуют
75	1.3.75	1.3.76	155°49.5`	35.28	данные отсутствуют	данные отсутствуют	данные отсутствуют
76	1.3.76	1.3.77	144°28.1`	39.97	данные отсутствуют	данные отсутствуют	данные отсутствуют
77	1.3.77	1.3.78	150°3.8`	53.08	данные отсутствуют	данные отсутствуют	данные отсутствуют
78	1.3.78	1.3.79	158°45.2`	131.6	данные отсутствуют	данные отсутствуют	данные отсутствуют



ДОКУМЕНТ ПОДПИСАН
ЭЛЕКТРОННОЙ ПОДПИСЬЮ

Сертификат: 00BV056B7401CB38D2B3576ACDC8425108

Владелец: ФЕДЕРАЛЬНАЯ СЛУЖБА ГОСУДАРСТВЕННОЙ

РЕГИСТРАЦИИ, КАДАСТРА И КАРТОГРАФИИ

Действителен: с 27.06.2023 по 19.09.2024

полное наименование должности

инициалы, фамилия

Земельный участок

вид объекта недвижимости

Лист № 4 раздела 3.1

Всего листов раздела 3.1: 4

Всего разделов: 8

Всего листов выписки: 59

02.02.2024г. № КУВИ-001/2024-34292856

Кадастровый номер:

72:17:1105002:640

1	2	3	4	5	6	7	8
79	1.3.79	1.3.80	177°7.1'	72.62	данные отсутствуют	данные отсутствуют	данные отсутствуют
80	1.3.80	1.3.81	187°16.0'	156.69	данные отсутствуют	данные отсутствуют	данные отсутствуют
81	1.3.81	1.3.82	124°9.7'	36.78	данные отсутствуют	данные отсутствуют	данные отсутствуют
82	1.3.82	1.3.83	75°33.5'	19.93	данные отсутствуют	данные отсутствуют	данные отсутствуют
83	1.3.83	1.3.84	22°27.1'	33.36	данные отсутствуют	данные отсутствуют	данные отсутствуют
84	1.3.84	1.3.85	110°40.1'	15.5	данные отсутствуют	данные отсутствуют	данные отсутствуют
85	1.3.85	1.3.86	181°23.7'	38.62	данные отсутствуют	данные отсутствуют	данные отсутствуют
86	1.3.86	1.3.87	188°12.1'	26.43	данные отсутствуют	данные отсутствуют	данные отсутствуют
87	1.3.87	1.3.88	98°37.6'	50.27	данные отсутствуют	данные отсутствуют	данные отсутствуют
88	1.3.88	1.3.89	16°3.5'	82.82	данные отсутствуют	данные отсутствуют	данные отсутствуют
89	1.3.89	1.3.90	13°39.4'	81.15	данные отсутствуют	данные отсутствуют	данные отсутствуют
90	1.3.90	1.3.91	17°24.7'	55.21	данные отсутствуют	данные отсутствуют	данные отсутствуют
91	1.3.91	1.3.58	1°6.4'	206.01	данные отсутствуют	данные отсутствуют	данные отсутствуют



ДОКУМЕНТ ПОДПИСАН
ЭЛЕКТРОННОЙ ПОДПИСЬЮ

Сертификат: 00ВВ056В7401СВ38D2В3576АСDC8425108

Владелец: ФЕДЕРАЛЬНАЯ СЛУЖБА ГОСУДАРСТВЕННОЙ

РЕГИСТРАЦИИ, КАДАСТРА И КАРТОГРАФИИ

Действителен: с 27.06.2023 по 19.09.2024

полное наименование должности

инициалы, фамилия

Выписка из Единого государственного реестра недвижимости об объекте недвижимости

Описание местоположения земельного участка

Земельный участок			
вид объекта недвижимости			
Лист № 1 раздела 3.2	Всего листов раздела 3.2: 4	Всего разделов: 8	Всего листов выписки: 59
02.02.2024г. № КУВИ-001/2024-34292856			
Кадастровый номер:		72:17:1105002:640	

Сведения о характерных точках границы земельного участка				
Система координат МСК № 1				
Номер точки	Координаты, м		Описание закрепления на местности	Средняя квадратичная погрешность определения координат характерных точек границ земельного участка, м
	X	Y		
1	2	3	4	5
1	346156.88	1459807.07	-	-
2	346156.12	1459823.19	-	-
3	346150.66	1459828.64	-	-
4	346139.99	1459828.38	-	-
5	346129.08	1459826.88	-	-
6	346121.38	1459835.56	-	-
7	346109.46	1459840.99	-	-
8	346099.04	1459838.5	-	-
9	346096.83	1459828.83	-	-
10	346106.77	1459811.97	-	-
11	346118.68	1459808.76	-	-
12	346130.58	1459809.52	-	-
13	346139.28	1459805.31	-	-
1	346156.88	1459807.07	-	-
1	346811	1460029.79	-	-
2	346605.03	1460025.81	-	-
3	346552.35	1460009.29	-	-
4	346473.49	1459990.13	-	-
5	346393.9	1459967.22	-	-
6	346401.44	1459917.52	-	-
7	346427.6	1459921.29	-	-
8	346466.21	1459922.23	-	-

полное наименование должности	 ДОКУМЕНТ ПОДПИСАН ЭЛЕКТРОННОЙ ПОДПИСЬЮ Сертификат: 00BV056B7401CB38D2B3576ACDC8425108 Владелец: ФЕДЕРАЛЬНАЯ СЛУЖБА ГОСУДАРСТВЕННОЙ РЕГИСТРАЦИИ, КАДАСТРА И КАРТОГРАФИИ Действителен: с 27.06.2023 по 19.09.2024	инициалы, фамилия
-------------------------------	---	-------------------

Земельный участок

вид объекта недвижимости

Лист № 2 раздела 3.2

Всего листов раздела 3.2: 4

Всего разделов: 8

Всего листов выписки: 59

02.02.2024г. № КУВИ-001/2024-34292856

Кадастровый номер:

72:17:1105002:640

1	2	3	4	5
9	346471.68	1459907.73	-	-
10	346440.85	1459894.99	-	-
11	346435.88	1459875.69	-	-
12	346456.53	1459845.26	-	-
13	346611.96	1459865.08	-	-
14	346684.49	1459861.43	-	-
15	346807.15	1459813.74	-	-
16	346853.15	1459787.25	-	-
17	346885.68	1459764.02	-	-
18	346917.87	1459749.57	-	-
19	346930.93	1459784.73	-	-
20	346925.28	1459808.64	-	-
21	346879.99	1459837.47	-	-
22	346756.54	1459902.64	-	-
23	346620.44	1459926.06	-	-
24	346482.56	1459911.37	-	-
25	346482.54	1459927.7	-	-
26	346590.12	1459992.89	-	-
27	346732.16	1460001.29	-	-
28	346832.36	1459978.99	-	-
29	346899.71	1459939.44	-	-
30	347019.71	1459826.76	-	-
31	347045.08	1459854.01	-	-
32	347043.16	1459939.27	-	-
33	347004.97	1460015.43	-	-
34	346946.87	1460042.58	-	-
1	346811	1460029.79	-	-
1	346197.08	1459502.3	-	-
2	346153.81	1459527.29	-	-



ДОКУМЕНТ ПОДПИСАН
ЭЛЕКТРОННОЙ ПОДПИСЬЮ

Сертификат: 00ВВ056В7401СВ38Д2В3576АСДС8425108

Владелец: ФЕДЕРАЛЬНАЯ СЛУЖБА ГОСУДАРСТВЕННОЙ

РЕГИСТРАЦИИ, КАДАСТРА И КАРТОГРАФИИ

Действителен: с 27.06.2023 по 19.09.2024

полное наименование должности

инициалы, фамилия

Земельный участок

вид объекта недвижимости

Лист № 3 раздела 3.2

Всего листов раздела 3.2: 4

Всего разделов: 8

Всего листов выписки: 59

02.02.2024г. № КУВИ-001/2024-34292856

Кадастровый номер:

72:17:1105002:640

1	2	3	4	5
3	346165.36	1459560	-	-
4	345948.02	1459605.13	-	-
5	345820.39	1459566.95	-	-
6	345768.71	1459851.88	-	-
7	345854.41	1459912.3	-	-
8	345895.74	1459923.7	-	-
9	345939.37	1459916.97	-	-
10	345958.77	1459944.33	-	-
11	345967.37	1459974.39	-	-
12	345963.79	1459995.27	-	-
13	346033.4	1459988.09	-	-
14	346110.14	1460022.86	-	-
15	346159.61	1460072.45	-	-
16	346219.42	1460110.09	-	-
17	346289.58	1460146.77	-	-
18	346411.75	1460223.33	-	-
19	346550.95	1460303.34	-	-
20	346578.32	1460289.69	-	-
21	346651.02	1460310.23	-	-
22	346722.78	1460304.72	-	-
23	346834.46	1460252.72	-	-
24	346924.53	1460183.22	-	-
25	346984.04	1460122.17	-	-
26	347028.24	1460069.59	-	-
27	347057.91	1460018.66	-	-
28	347071.58	1459975.54	-	-
29	347085.96	1459731.35	-	-
30	347084.05	1459722.76	-	-
31	346816.53	1459719.09	-	-



ДОКУМЕНТ ПОДПИСАН
ЭЛЕКТРОННОЙ ПОДПИСЬЮ

Сертификат: 00ВВ056В7401СВ38D2В3576АСDС8425108

Владелец: ФЕДЕРАЛЬНАЯ СЛУЖБА ГОСУДАРСТВЕННОЙ

РЕГИСТРАЦИИ, КАДАСТРА И КАРТОГРАФИИ

Действителен: с 27.06.2023 по 19.09.2024

полное наименование должности

инициалы, фамилия

Земельный участок

вид объекта недвижимости

Лист № 4 раздела 3.2

Всего листов раздела 3.2: 4

Всего разделов: 8

Всего листов выписки: 59

02.02.2024г. № КУВИ-001/2024-34292856

Кадастровый номер:

72:17:1105002:640

1	2	3	4	5
32	346749.53	1459762.12	-	-
33	346632.6	1459797.16	-	-
34	346544.07	1459806.12	-	-
35	346487.33	1459808.32	-	-
36	346445.49	1459819.69	-	-
37	346399.26	1459788.8	-	-
38	346381.14	1459766.09	-	-
39	346411.11	1459746.17	-	-
40	346423.83	1459719.89	-	-
41	346412.09	1459674.51	-	-
42	346385.82	1459647.26	-	-
43	346407.63	1459613.73	-	-
44	346403.32	1459596.42	-	-
1	346197.08	1459502.3	-	-



ДОКУМЕНТ ПОДПИСАН
ЭЛЕКТРОННОЙ ПОДПИСЬЮ

Сертификат: 00ВВ056В7401СВ38D2В3576АСDС8425108

Владелец: ФЕДЕРАЛЬНАЯ СЛУЖБА ГОСУДАРСТВЕННОЙ

РЕГИСТРАЦИИ, КАДАСТРА И КАРТОГРАФИИ

Действителен: с 27.06.2023 по 19.09.2024

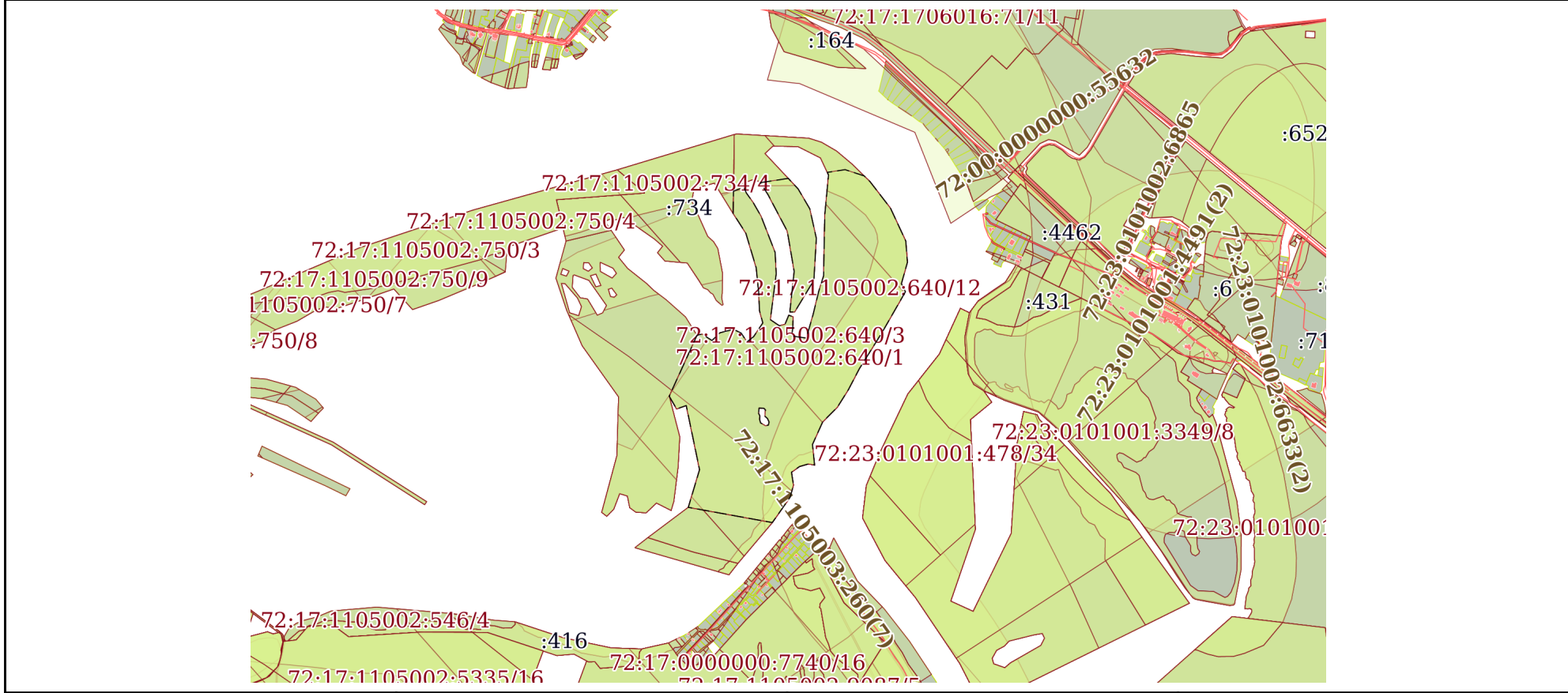
полное наименование должности

инициалы, фамилия

Выписка из Единого государственного реестра недвижимости об объекте недвижимости
Сведения о частях земельного участка

Земельный участок			
вид объекта недвижимости			
Лист № 1 раздела 4	Всего листов раздела 4: 11	Всего разделов: 8	Всего листов выписки: 59
02.02.2024г. № КУВИ-001/2024-34292856			
Кадастровый номер:		72:17:1105002:640	

План (чертеж, схема) части земельного участка Учетный номер части: 72:17:1105002:640/1



Масштаб 1:20000 Условные обозначения:

полное наименование должности	 ДОКУМЕНТ ПОДПИСАН ЭЛЕКТРОННОЙ ПОДПИСЬЮ	инициалы, фамилия
	Сертификат: 00ВВ056В7401СВ38D2В3576АСDC8425108 Владелец: ФЕДЕРАЛЬНАЯ СЛУЖБА ГОСУДАРСТВЕННОЙ РЕГИСТРАЦИИ, КАДАСТРА И КАРТОГРАФИИ Действителен: с 27.06.2023 по 19.09.2024	

Земельный участок

вид объекта недвижимости

Лист № 3 раздела 4

Всего листов раздела 4: 11

Всего разделов: 8

Всего листов выписки: 59

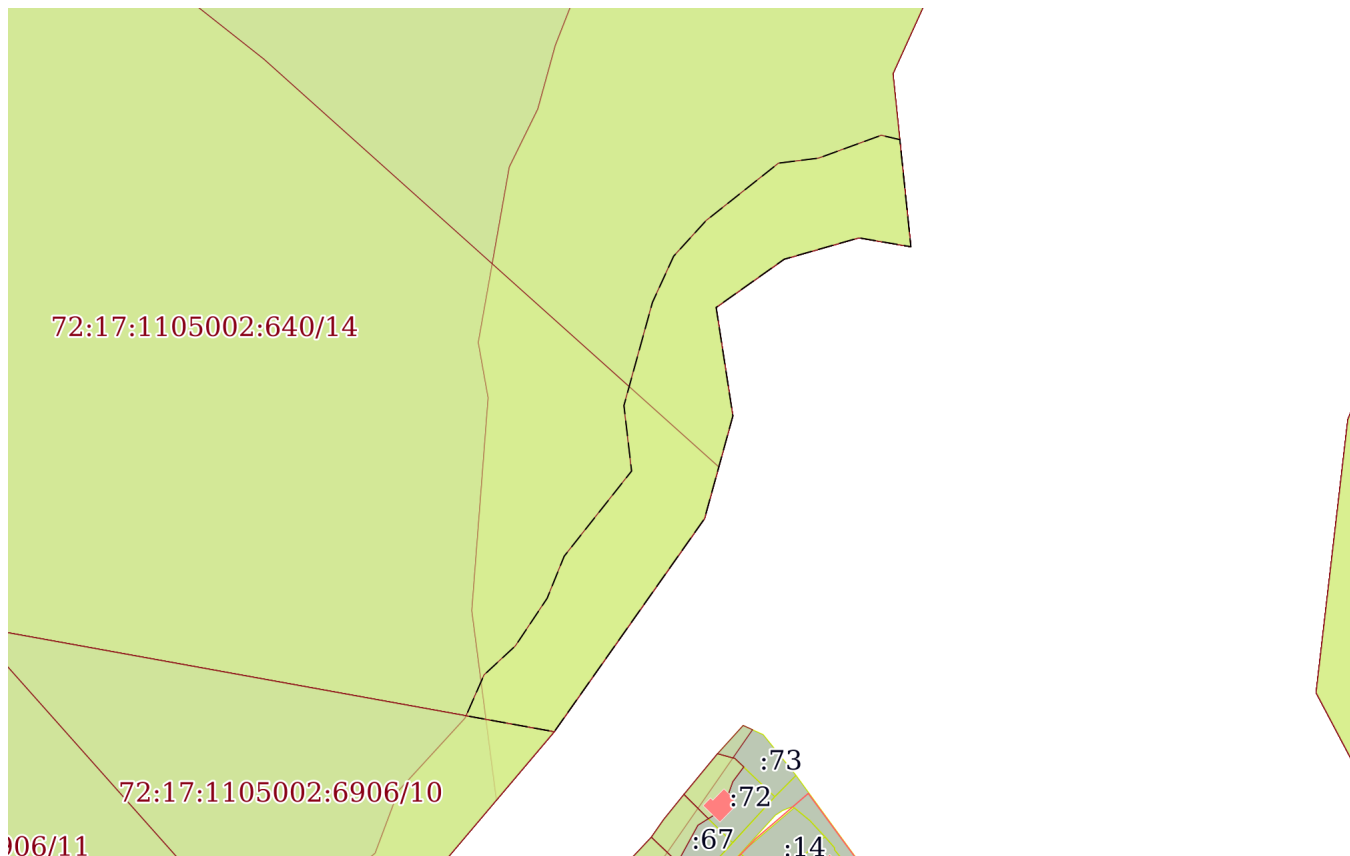
02.02.2024г. № КУВИ-001/2024-34292856

Кадастровый номер:

72:17:1105002:640

План (чертеж, схема) части земельного участка

Учетный номер части: 72:17:1105002:640/5



Масштаб 1:3000

Условные обозначения:



ДОКУМЕНТ ПОДПИСАН
ЭЛЕКТРОННОЙ ПОДПИСЬЮ

Сертификат: 00ВВ056В7401СВ38D2В3576АСDС8425108

Владелец: ФЕДЕРАЛЬНАЯ СЛУЖБА ГОСУДАРСТВЕННОЙ

РЕГИСТРАЦИИ, КАДАСТРА И КАРТОГРАФИИ

Действителен: с 27.06.2023 по 19.09.2024

полное наименование должности

инициалы, фамилия

Земельный участок

вид объекта недвижимости

Лист № 4 раздела 4

Всего листов раздела 4: 11

Всего разделов: 8

Всего листов выписки: 59

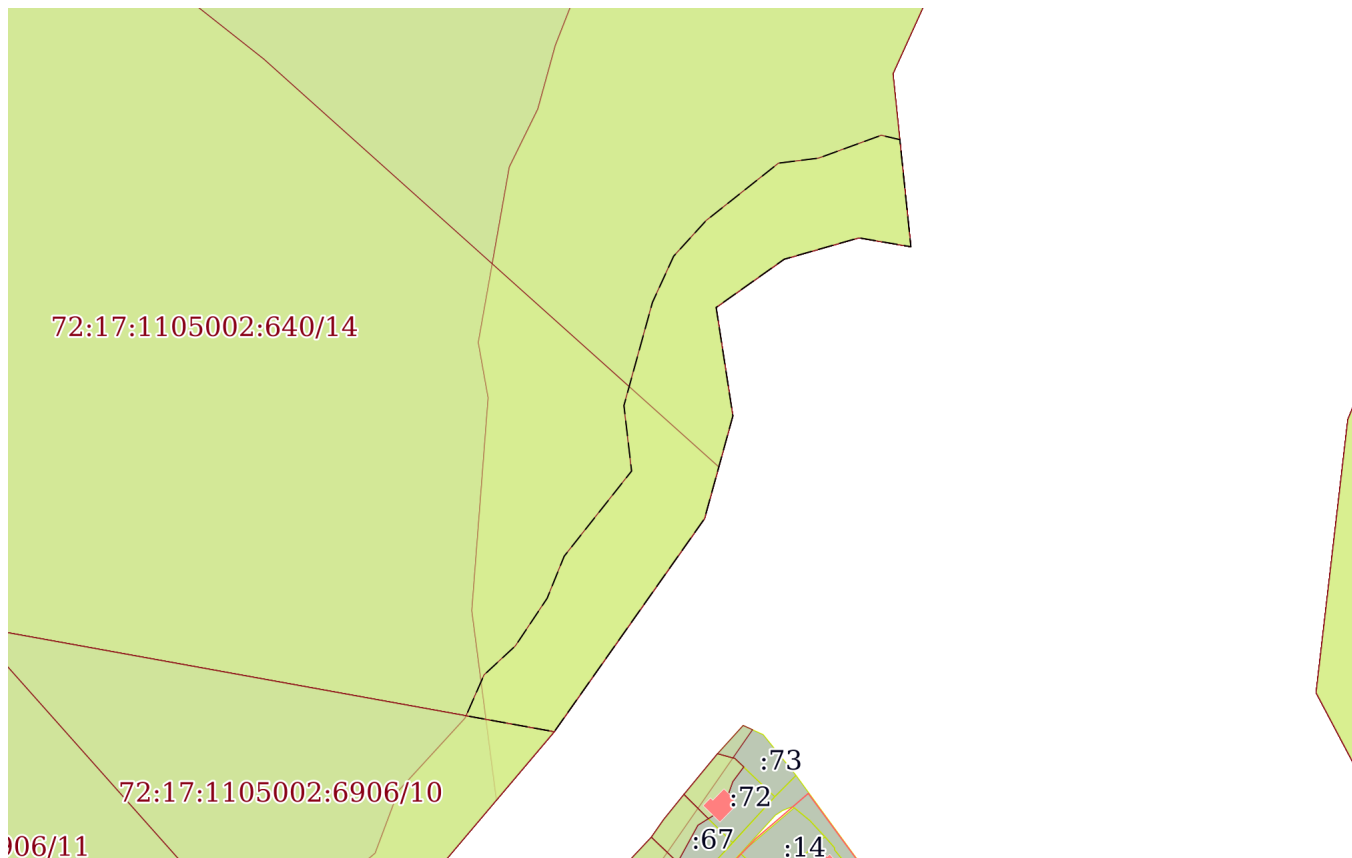
02.02.2024г. № КУВИ-001/2024-34292856

Кадастровый номер:

72:17:1105002:640

План (чертеж, схема) части земельного участка

Учетный номер части: 72:17:1105002:640/6



Масштаб 1:3000

Условные обозначения:



ДОКУМЕНТ ПОДПИСАН
ЭЛЕКТРОННОЙ ПОДПИСЬЮ

Сертификат: 00ВВ056В7401СВ38D2В3576АСDС8425108

Владелец: ФЕДЕРАЛЬНАЯ СЛУЖБА ГОСУДАРСТВЕННОЙ

РЕГИСТРАЦИИ, КАДАСТРА И КАРТОГРАФИИ

Действителен: с 27.06.2023 по 19.09.2024

полное наименование должности

инициалы, фамилия

Земельный участок			
вид объекта недвижимости			
Лист № 5 раздела 4	Всего листов раздела 4: 11	Всего разделов: 8	Всего листов выписки: 59

02.02.2024г. № КУВИ-001/2024-34292856

Кадастровый номер:

72:17:1105002:640

План (чертеж, схема) части земельного участка

Учетный номер части: 72:17:1105002:640/7



Масштаб 1:20000

Условные обозначения:



ДОКУМЕНТ ПОДПИСАН
ЭЛЕКТРОННОЙ ПОДПИСЬЮ

Сертификат: 00BV056B7401CB38D2B3576ACDC8425108

Владелец: ФЕДЕРАЛЬНАЯ СЛУЖБА ГОСУДАРСТВЕННОЙ

РЕГИСТРАЦИИ, КАДАСТРА И КАРТОГРАФИИ

Действителен: с 27.06.2023 по 19.09.2024

полное наименование должности

инициалы, фамилия

Земельный участок			
вид объекта недвижимости			
Лист № 6 раздела 4	Всего листов раздела 4: 11	Всего разделов: 8	Всего листов выписки: 59

02.02.2024г. № КУВИ-001/2024-34292856

Кадастровый номер:

72:17:1105002:640

План (чертеж, схема) части земельного участка

Учетный номер части: 72:17:1105002:640/8



Масштаб 1:20000

Условные обозначения:



ДОКУМЕНТ ПОДПИСАН
ЭЛЕКТРОННОЙ ПОДПИСЬЮ

Сертификат: 00ВВ056В7401СВ38Д2В3576АСDC8425108

Владелец: ФЕДЕРАЛЬНАЯ СЛУЖБА ГОСУДАРСТВЕННОЙ

РЕГИСТРАЦИИ, КАДАСТРА И КАРТОГРАФИИ

Действителен: с 27.06.2023 по 19.09.2024

ПОЛНОЕ НАИМЕНОВАНИЕ ДОЛЖНОСТИ

ИНИЦИАЛЫ, ФАМИЛИЯ

Земельный участок

вид объекта недвижимости

Лист № 7 раздела 4

Всего листов раздела 4: 11

Всего разделов: 8

Всего листов выписки: 59

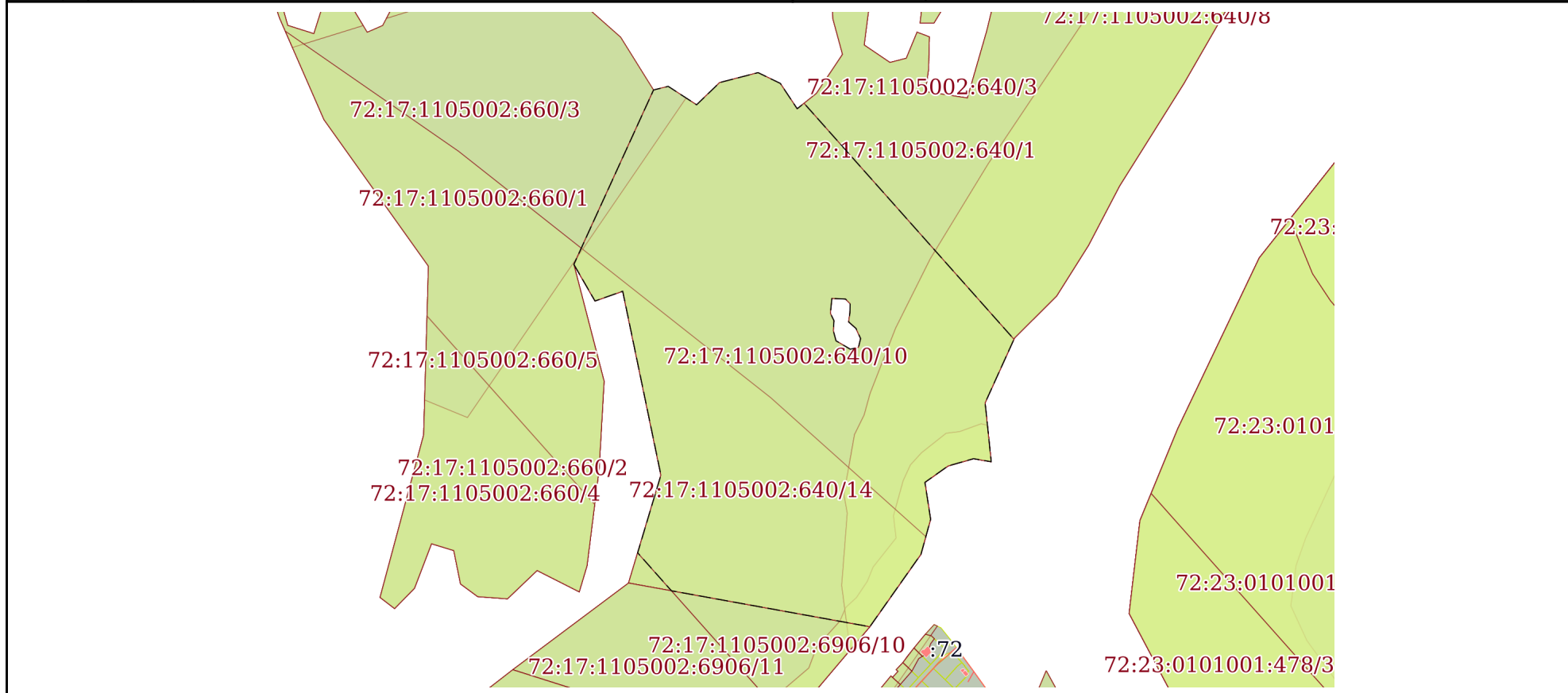
02.02.2024г. № КУВИ-001/2024-34292856

Кадастровый номер:

72:17:1105002:640

План (чертеж, схема) части земельного участка

Учетный номер части: 72:17:1105002:640/10



Масштаб 1:7000

Условные обозначения:



ДОКУМЕНТ ПОДПИСАН
ЭЛЕКТРОННОЙ ПОДПИСЬЮ

Сертификат: 00ВВ056В7401СВ38D2В3576АСDС8425108

Владелец: ФЕДЕРАЛЬНАЯ СЛУЖБА ГОСУДАРСТВЕННОЙ

РЕГИСТРАЦИИ, КАДАСТРА И КАРТОГРАФИИ

Действителен: с 27.06.2023 по 19.09.2024

полное наименование должности

инициалы, фамилия

Земельный участок

вид объекта недвижимости

Лист № 8 раздела 4

Всего листов раздела 4: 11

Всего разделов: 8

Всего листов выписки: 59

02.02.2024г. № КУВИ-001/2024-34292856

Кадастровый номер:

72:17:1105002:640

План (чертеж, схема) части земельного участка

Учетный номер части: 72:17:1105002:640/11

72:17:1105002:640/11

Масштаб 1:500

Условные обозначения:

ДОКУМЕНТ ПОДПИСАН
ЭЛЕКТРОННОЙ ПОДПИСЬЮ

Сертификат: 00ВВ056В7401СВ38D2В3576АСDС8425108

Владелец: ФЕДЕРАЛЬНАЯ СЛУЖБА ГОСУДАРСТВЕННОЙ
РЕГИСТРАЦИИ, КАДАСТРА И КАРТОГРАФИИ
Действителен: с 27.06.2023 по 19.09.2024

полное наименование должности

инициалы, фамилия

Земельный участок

вид объекта недвижимости

Лист № 9 раздела 4

Всего листов раздела 4: 11

Всего разделов: 8

Всего листов выписки: 59

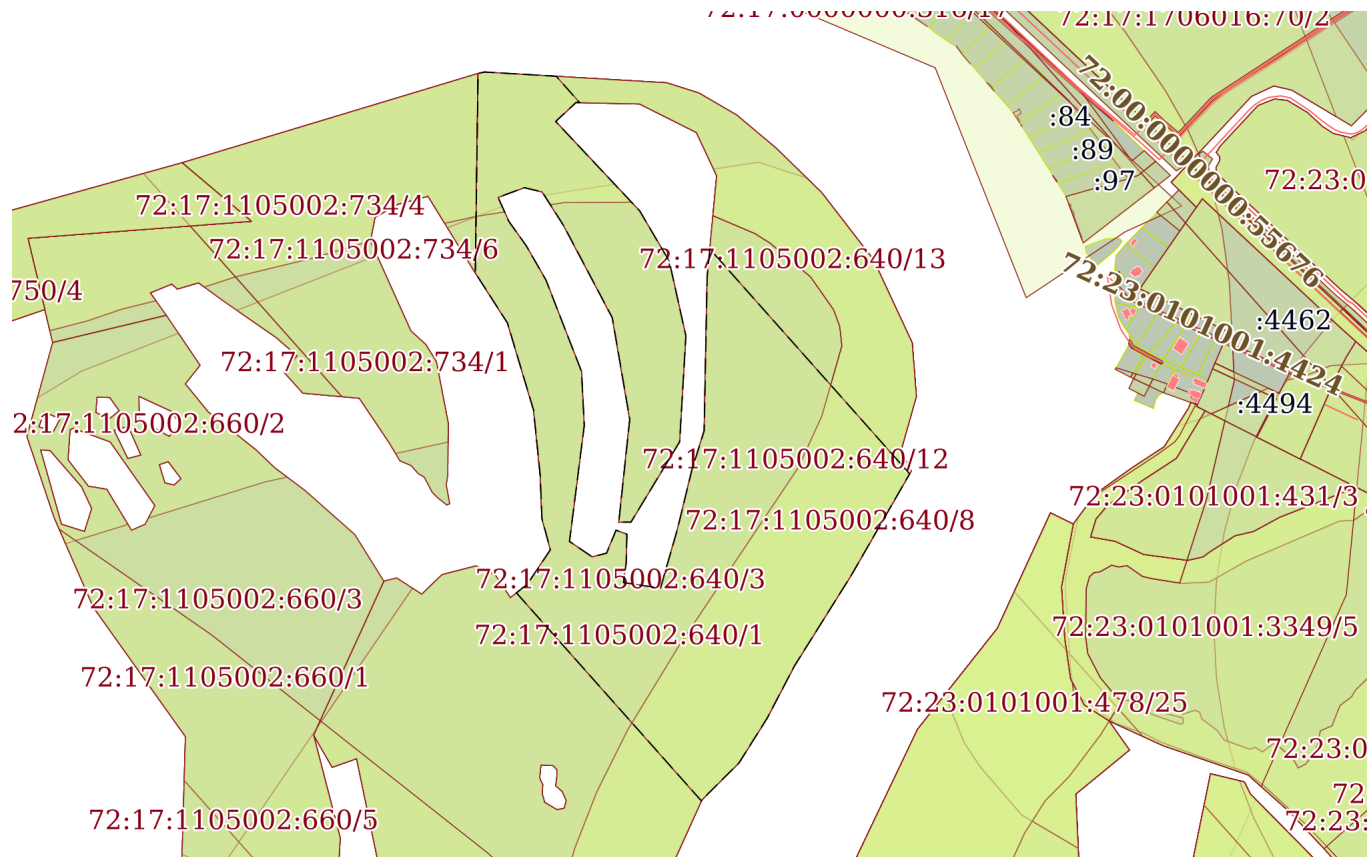
02.02.2024г. № КУВИ-001/2024-34292856

Кадастровый номер:

72:17:1105002:640

План (чертеж, схема) части земельного участка

Учетный номер части: 72:17:1105002:640/12



Масштаб 1:10000

Условные обозначения:

ДОКУМЕНТ ПОДПИСАН
ЭЛЕКТРОННОЙ ПОДПИСЬЮ

Сертификат: 00BV056B7401CB38D2B3576ACDC8425108

Владелец: ФЕДЕРАЛЬНАЯ СЛУЖБА ГОСУДАРСТВЕННОЙ
РЕГИСТРАЦИИ, КАДАСТРА И КАРТОГРАФИИ
Действителен: с 27.06.2023 по 19.09.2024

ПОЛНОЕ НАИМЕНОВАНИЕ ДОЛЖНОСТИ

инициалы, фамилия

Земельный участок

вид объекта недвижимости

Лист № 10 раздела 4

Всего листов раздела 4: 11

Всего разделов: 8

Всего листов выписки: 59

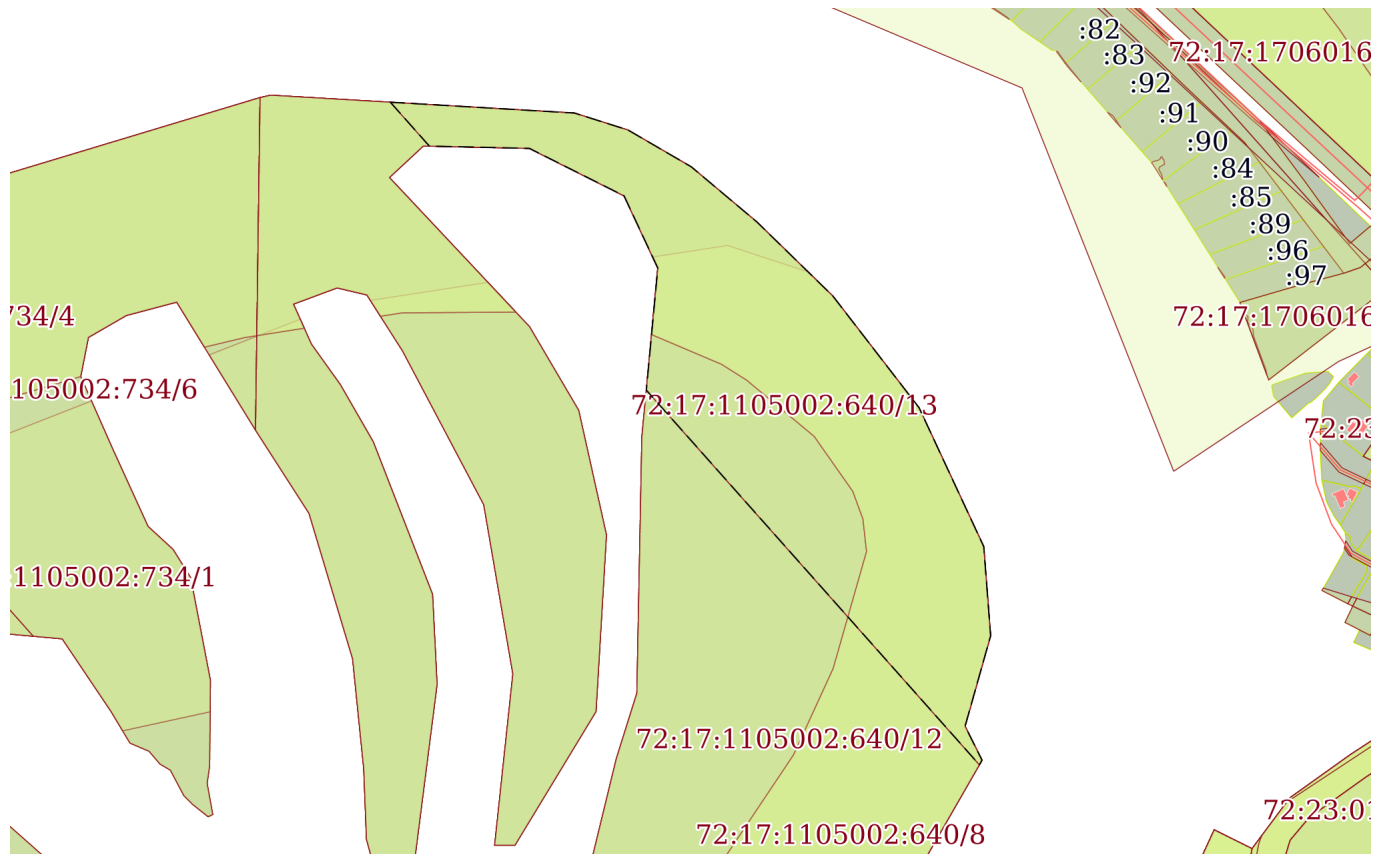
02.02.2024г. № КУВИ-001/2024-34292856

Кадастровый номер:

72:17:1105002:640

План (чертеж, схема) части земельного участка

Учетный номер части: 72:17:1105002:640/13



Масштаб 1:6000

Условные обозначения:



ДОКУМЕНТ ПОДПИСАН
ЭЛЕКТРОННОЙ ПОДПИСЬЮ

Сертификат: 00ВВ056В7401СВ38D2В3576АСDС8425108

Владелец: ФЕДЕРАЛЬНАЯ СЛУЖБА ГОСУДАРСТВЕННОЙ

РЕГИСТРАЦИИ, КАДАСТРА И КАРТОГРАФИИ

Действителен: с 27.06.2023 по 19.09.2024

полное наименование должности

инициалы, фамилия

Земельный участок

вид объекта недвижимости

Лист № 11 раздела 4

Всего листов раздела 4: 11

Всего разделов: 8

Всего листов выписки: 59

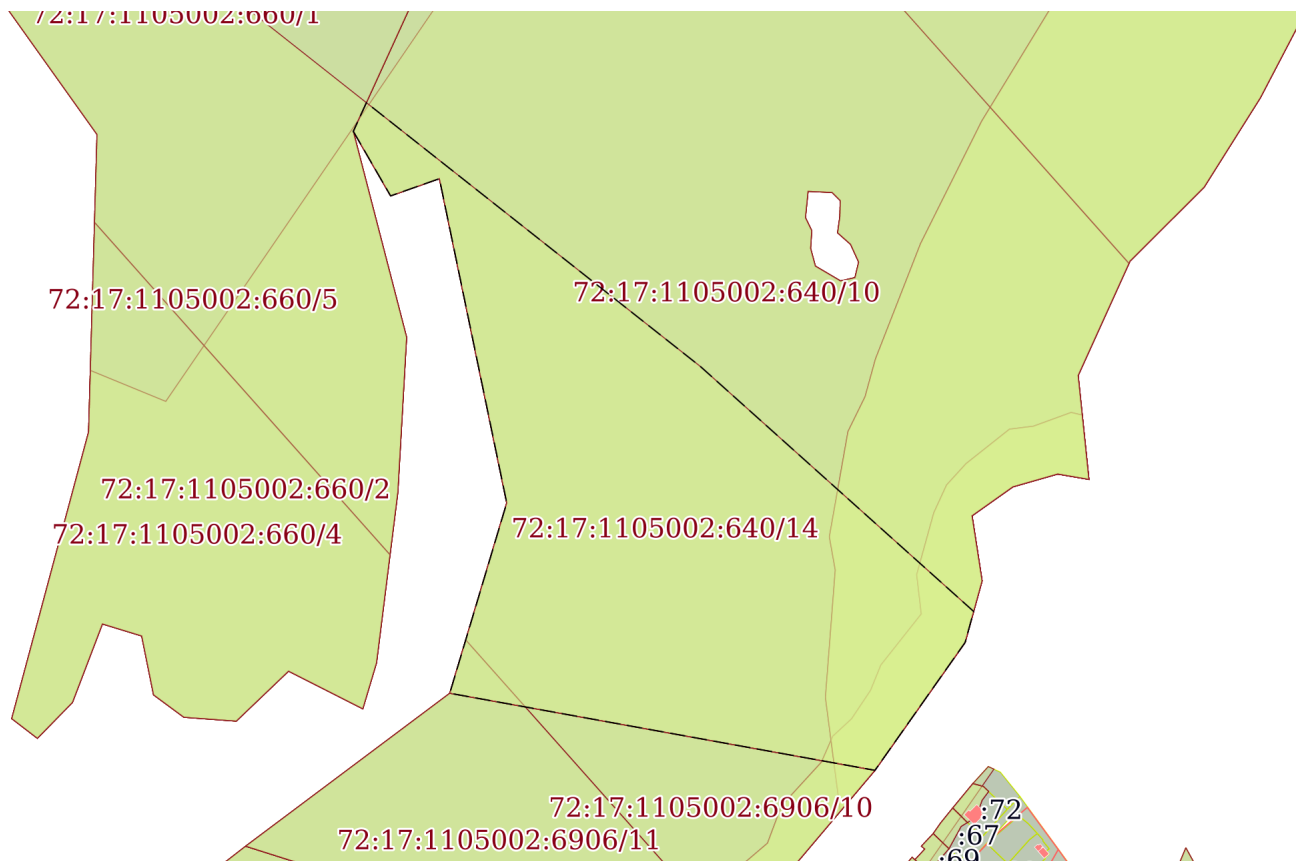
02.02.2024г. № КУВИ-001/2024-34292856

Кадастровый номер:

72:17:1105002:640

План (чертеж, схема) части земельного участка

Учетный номер части: 72:17:1105002:640/14



Масштаб 1:5000

Условные обозначения:

ДОКУМЕНТ ПОДПИСАН
ЭЛЕКТРОННОЙ ПОДПИСЬЮ

Сертификат: 00ВВ056В7401СВ38D2В3576АСDС8425108

Владелец: ФЕДЕРАЛЬНАЯ СЛУЖБА ГОСУДАРСТВЕННОЙ

РЕГИСТРАЦИИ, КАДАСТРА И КАРТОГРАФИИ

Действителен: с 27.06.2023 по 19.09.2024

полное наименование должности

инициалы, фамилия

Выписка из Единого государственного реестра недвижимости об объекте недвижимости

Сведения о частях земельного участка

Земельный участок			
вид объекта недвижимости			
Лист № 1 раздела 4.1	Всего листов раздела 4.1: 9	Всего разделов: 8	Всего листов выписки: 59
02.02.2024г. № КУВИ-001/2024-34292856			
Кадастровый номер:		72:17:1105002:640	

Учетный номер части	Площадь, м2	Содержание ограничения в использовании или ограничения права на объект недвижимости или обременения объекта недвижимости
1	2	3
72:17:1105002:640/1	491936	<p>вид ограничения (обременения): ограничения прав на земельный участок, предусмотренные статьей 56 Земельного кодекса Российской Федерации; Срок действия: не установлен; реквизиты документа-основания: рекомендации по установлению зон ограничения жилой застройки в окрестностях аэропортов гражданской авиации из условий шума № б/н выдан: МНИИ гигиены им. Ф.Ф. Эрисмана Минздрава РСФСР; Содержание ограничения (обременения): Зона санитарных разрывов вдоль стандартных маршрутов полета в зоне взлета и посадки воздушных судов ОАО Аэропорт "Рощино" расположенная в границах г. Тюмени и Тюменского района Тюменской области установлена в соответствии с Постановлением главного государственного санитарного врача Российской Федерации от 01.04.2014 №20 для ночного времени: в северном направлении - на расстоянии до 4000 метров от границы аэропорта по территории населенного пункта Кулаково. Максимальная ширина контура вдоль горизонтальной проекции маршрута в данном направлении достигает 2250 метров; в северо-восточном направлении - на расстоянии до 7650 метров от границы аэропорта до населенного пункта Луговое. Максимальная ширина контура вдоль горизонтальной проекции маршрута в данном направлении достигает 2050 метров; в юго-восточном направлении - на расстоянии до 7600 метров от границы аэропорта по территории населенных пунктов Дербыши и Утешево. Максимальная ширина контура вдоль горизонтальной проекции маршрута в данном направлении достигает 2500 метров; в юго - западном направлении на расстоянии до 7600 метров от границы аэропорта по территории населенного пункта Горьковка. Максимальная ширина контура вдоль горизонтальной проекции маршрута в данном направлении достигает 2550 метров, в северо - западном направлении - на расстоянии до 4050 метров от границы аэропорта. Максимальная ширина контура вдоль горизонтальной проекции маршрута в данном направлении достигает 2550 метров. В зоне санитарных разрывов вдоль стандартных маршрутов полета в зоне взлета и посадки воздушных судов для ночного времени разрешается строительство жилых зданий, детских дошкольных учреждений с повышенной звукоизоляцией наружных ограждений, обеспечивающей снижение шума DLA=25дБА, поликлиник с повышенной звукоизоляцией, обеспечивающей DLA=30дБА, школ и других учебных заведений с повышенной звукоизоляцией, обеспечивающей DLA=20дБА, гостиниц, общежитий с повышенной звукоизоляцией наружных ограждений, обеспечивающей снижение шума DLA=25дБА, административных зданий, проектных и научно-исследовательских организаций, в соответствии с Рекомендациями по установлению зон ограничения жилой застройки в окрестностях аэропортов гражданской авиации из условий шума от 04.02.1987г.; Реестровый номер границы: 72.23.2.114</p>



ДОКУМЕНТ ПОДПИСАН
ЭЛЕКТРОННОЙ ПОДПИСЬЮ

Сертификат: 00BV056B7401CB38D2B3576ACDC8425108

Владелец: ФЕДЕРАЛЬНАЯ СЛУЖБА ГОСУДАРСТВЕННОЙ
РЕГИСТРАЦИИ, КАДАСТРА И КАРТОГРАФИИ
Действителен: с 27.06.2023 по 19.09.2024

полное наименование должности

инициалы, фамилия

Земельный участок			
вид объекта недвижимости			
Лист № 2 раздела 4.1	Всего листов раздела 4.1: 9	Всего разделов: 8	Всего листов выписки: 59
02.02.2024г. № КУВИ-001/2024-34292856			
Кадастровый номер:		72:17:1105002:640	
72:17:1105002:640/3	523221	<p>вид ограничения (обременения): ограничения прав на земельный участок, предусмотренные статьей 56 Земельного кодекса Российской Федерации; Срок действия: не установлен; реквизиты документа-основания: обращение от 13.08.2019 № 14-66/19-1417; распоряжение Администрации Тюменской области от 19.01.1996 № 20-р; Содержание ограничения (обременения): Границы и мероприятия санитарного охранного режима Метелевского водозабора р.Туры в границах I, II, III поясов зоны санитарной охраны на территории области утверждены распоряжением администрации Тюменской области от 15.01.96г. № 20-р. Во второй пояс зоны санитарной охраны Метелевского водозабора включается территория в следующих границах: вверх по течению р.Туры - до границ Свердловской области; вниз по течению - 350 м от водозабора; боковые границы - на расстоянии от уреза воды при летне-осенней межени - 500 м. В границах второго пояса зоны санитарной охраны запрещены: обработка растений ядохимикатами, авиаобработка лесов, расположение пастбищ в прибрежной полосе шириной 500 м, кладбищ; рубка леса главного пользования и реконструкции, а также закрепление за лесозаготовительными предприятиями древесины на корню и лесосечного фонда долгосрочного пользования. Разрешаются только рубки ухода и санитарные рубки леса; все виды нового строительства без согласования с областным центром, госсанэпиднадзора, могущие оказать вредное влияние на качество поверхностных вод р.Туры. Срок установления: бессрочно.; Реестровый номер границы: 72:00-6.292; Вид объекта реестра границ: Зона с особыми условиями использования территории; Вид зоны по документу: Зона санитарной охраны Метелевского водозабора р.Туры (II пояс); Тип зоны: Зона санитарной охраны источников водоснабжения и водопроводов питьевого назначения; Номер: б/н</p>	
72:17:1105002:640/5	10250	<p>вид ограничения (обременения): ограничения прав на земельный участок, предусмотренные статьей 56 Земельного кодекса Российской Федерации; Срок действия: не установлен; реквизиты документа-основания: распоряжение "Об установлении местоположения береговых линий, границ водоохранных зон и прибрежных защитных полос водных объектов в бассейне реки Тура в границах Тюменской области" от 13.01.2020 № 1-РД выдан: Департамент недропользования и экологии Тюменской области; Содержание ограничения (обременения): В соответствии со статьей 65 Водного кодекса Российской Федерации №74-ФЗ от 03.06.2006 г. Ограничения, предусмотренные в водоохраной зоне. В границах водоохранных зон запрещаются: 1) использование сточных вод в целях регулирования плодородия почв; 2) размещение кладбищ, скотомогильников, объектов размещения отходов производства и потребления, химических, взрывчатых, токсичных, отравляющих и ядовитых веществ, пунктов захоронения радиоактивных отходов; 3) осуществление авиационных мер по борьбе с вредными организмами; 4) движение и стоянка транспортных средств (кроме специальных транспортных средств), за исключением их движения по дорогам и стоянки на дорогах и в специально оборудованных местах, имеющих твердое покрытие; 5) размещение автозаправочных станций, складов горюче-смазочных материалов (за исключением случаев, если автозаправочные станции, склады горюче-смазочных материалов размещены на территориях портов, судостроительных и судоремонтных организаций, инфраструктуры внутренних водных путей при условии соблюдения требований законодательства в области охраны окружающей</p>	



ДОКУМЕНТ ПОДПИСАН
ЭЛЕКТРОННОЙ ПОДПИСЬЮ

Сертификат: 00BV056B7401CB38D2B3576ACDC8425108

Владелец: ФЕДЕРАЛЬНАЯ СЛУЖБА ГОСУДАРСТВЕННОЙ
РЕГИСТРАЦИИ, КАДАСТРА И КАРТОГРАФИИ
Действителен: с 27.06.2023 по 19.09.2024

полное наименование должности

инициалы, фамилия

Земельный участок			
вид объекта недвижимости			
Лист № 3 раздела 4.1	Всего листов раздела 4.1: 9	Всего разделов: 8	Всего листов выписки: 59

02.02.2024г. № КУВИ-001/2024-34292856

Кадастровый номер:

72:17:1105002:640

		среды и Водного кодекса РФ), станций технического обслуживания, используемых для технического осмотра и ремонта транспортных средств, осуществление мойки транспортных средств; 6) размещение специализированных хранилищ пестицидов и агрохимикатов, применение пестицидов и агрохимикатов; 7) сброс сточных, в том числе дренажных, вод; 8) разведка и добыча общераспространенных полезных ископаемых (за исключением случаев, если разведка и добыча общераспространенных полезных ископаемых осуществляются пользователями недр, осуществляющими разведку и добычу иных видов полезных ископаемых, в границах предоставленных им в соответствии с законодательством Российской Федерации о недрах горных отводов и (или) геологических отводов на основании утвержденного технического проекта в соответствии со статьей 19.1 Закона Российской Федерации от 21 февраля 1992 года № 2395-1 «О недрах»); Реестровый номер границы: 72:17-6.1179; Вид объекта реестра границ: Зона с особыми условиями использования территории; Вид зоны по документу: Водоохранная зона р.Ольховка; Тип зоны: Водоохранная зона
72:17:1105002:640/6	10250	вид ограничения (обременения): ограничения прав на земельный участок, предусмотренные статьей 56 Земельного кодекса Российской Федерации; Срок действия: не установлен; реквизиты документа-основания: распоряжение "Об установлении местоположения береговых линий, границ водоохранных зон и прибрежных защитных полос водных объектов в бассейне реки Тура в границах Тюменской области" от 13.01.2020 № 1-РД выдан: Департамент недропользования и экологии Тюменской области; Содержание ограничения (обременения): В соответствии со статьей 65 Водного кодекса Российской Федерации №74-ФЗ от 03.06.2006 г. Ограничения, предусмотренные в прибрежной защитной полосе. В границах прибрежных защитных полос запрещаются: 1) распашка земель; 2) размещение отвалов размываемых грунтов; 3) выпас сельскохозяйственных животных и организация для них летних лагерей, ванн; 4) использование сточных вод в целях регулирования плодородия почв; 5) размещение кладбищ, скотомогильников, объектов размещения отходов производства и потребления, химических, взрывчатых, токсичных, отравляющих и ядовитых веществ, пунктов захоронения радиоактивных отходов; 6) осуществление авиационных мер по борьбе с вредными организмами; 7) движение и стоянка транспортных средств (кроме специальных транспортных средств), за исключением их движения по дорогам и стоянки на дорогах и в специально оборудованных местах, имеющих твердое покрытие; 8) размещение автозаправочных станций, складов горюче-смазочных материалов (за исключением случаев, если автозаправочные станции, склады горюче-смазочных материалов размещены на территориях портов, судостроительных и судоремонтных организаций, инфраструктуры внутренних водных путей при условии соблюдения требований законодательства в области охраны окружающей среды и Водного кодекса РФ), станций технического обслуживания, используемых для технического осмотра и ремонта транспортных средств, осуществление мойки транспортных средств; 9) размещение специализированных хранилищ пестицидов и агрохимикатов, применение пестицидов и агрохимикатов; 10) сброс сточных, в том числе дренажных, вод; 11) разведка и добыча общераспространенных полезных ископаемых (за исключением случаев, если разведка и добыча общераспространенных полезных ископаемых осуществляются пользователями недр,



ДОКУМЕНТ ПОДПИСАН
ЭЛЕКТРОННОЙ ПОДПИСЬЮ

Сертификат: 00BV056B7401CB38D2B3576ACDC8425108

Владелец: ФЕДЕРАЛЬНАЯ СЛУЖБА ГОСУДАРСТВЕННОЙ

РЕГИСТРАЦИИ, КАДАСТРА И КАРТОГРАФИИ

Действителен: с 27.06.2023 по 19.09.2024

полное наименование должности

инициалы, фамилия

Земельный участок			
вид объекта недвижимости			
Лист № 4 раздела 4.1	Всего листов раздела 4.1: 9	Всего разделов: 8	Всего листов выписки: 59

02.02.2024г. № КУВИ-001/2024-34292856

Кадастровый номер:

72:17:1105002:640

	<p>осуществляющими разведку и добычу иных видов полезных ископаемых, в границах предоставленных им в соответствии с законодательством Российской Федерации о недрах горных отводов и (или) геологических отводов на основании утвержденного технического проекта в соответствии со статьей 19.1 Закона Российской Федерации от 21 февраля 1992 года № 2395-1 «О недрах»); Реестровый номер границы: 72:17-6.1182; Вид объекта реестра границ: Зона с особыми условиями использования территории; Вид зоны по документу: Прибрежная защитная полоса р.Ольховка; Тип зоны: Прибрежная защитная полоса</p>
72:17:1105002:640/7	<p>вид ограничения (обременения): ограничения прав на земельный участок, предусмотренные статьей 56 Земельного кодекса Российской Федерации; Срок действия: не установлен; реквизиты документа-основания: распоряжение " Об установлении местоположения береговых линий, границ водоохранных зон и прибрежных защитных полос водных объектов в бассейне реки Тура в границах Тюменской области" от 13.01.2020 № 1-РД выдан: Департамент недропользования и экологии Тюменской области; Содержание ограничения (обременения): В соответствии со статьей 65 Водного кодекса Российской Федерации №74-ФЗ от 03.06.2006 г. Ограничения, предусмотренные в прибрежной защитной полосе. В границах прибрежных защитных полос запрещаются: 1) распашка земель; 2) размещение отвалов размываемых грунтов; 3) выпас сельскохозяйственных животных и организация для них летних лагерей, ванн; 4) использование сточных вод в целях регулирования плодородия почв; 5) размещение кладбищ, скотомогильников, объектов размещения отходов производства и потребления, химических, взрывчатых, токсичных, отравляющих и ядовитых веществ, пунктов захоронения радиоактивных отходов; 6) осуществление авиационных мер по борьбе с вредными организмами; 7) движение и стоянка транспортных средств (кроме специальных транспортных средств), за исключением их движения по дорогам и стоянки на дорогах и в специально оборудованных местах, имеющих твердое покрытие; 8) размещение автозаправочных станций, складов горюче-смазочных материалов (за исключением случаев, если автозаправочные станции, склады горюче-смазочных материалов размещены на территориях портов, судостроительных и судоремонтных организаций, инфраструктуры внутренних водных путей при условии соблюдения требований законодательства в области охраны окружающей среды и Водного кодекса РФ), станций технического обслуживания, используемых для технического осмотра и ремонта транспортных средств, осуществление мойки транспортных средств; 9) размещение специализированных хранилищ пестицидов и агрохимикатов, применение пестицидов и агрохимикатов; 10) сброс сточных, в том числе дренажных, вод; 11) разведка и добыча общераспространенных полезных ископаемых (за исключением случаев, если разведка и добыча общераспространенных полезных ископаемых осуществляются пользователями недр, осуществляющими разведку и добычу иных видов полезных ископаемых, в границах предоставленных им в соответствии с законодательством Российской Федерации о недрах горных отводов и (или) геологических отводов на основании утвержденного технического проекта в соответствии со статьей 19.1 Закона Российской Федерации от 21 февраля 1992 года № 2395-1 «О недрах»); Реестровый номер границы: 72:17-6.1133; Вид объекта реестра границ: Зона с особыми условиями использования территории; Вид зоны по документу: Прибрежная защитная полоса р.Тура (Долгая); Тип зоны: Прибрежная</p>



ДОКУМЕНТ ПОДПИСАН
ЭЛЕКТРОННОЙ ПОДПИСЬЮ

Сертификат: 00ВВ056В7401СВ38D2В3576ACDC8425108

Владелец: ФЕДЕРАЛЬНАЯ СЛУЖБА ГОСУДАРСТВЕННОЙ

РЕГИСТРАЦИИ, КАДАСТРА И КАРТОГРАФИИ

Действителен: с 27.06.2023 по 19.09.2024

полное наименование должности

инициалы, фамилия

Земельный участок			
вид объекта недвижимости			
Лист № 5 раздела 4.1	Всего листов раздела 4.1: 9	Всего разделов: 8	Всего листов выписки: 59
02.02.2024г. № КУВИ-001/2024-34292856			
Кадастровый номер:		72:17:1105002:640	
		защитная полоса	
72:17:1105002:640/8		<p>вид ограничения (обременения): ограничения прав на земельный участок, предусмотренные статьей 56 Земельного кодекса Российской Федерации; Срок действия: не установлен; реквизиты документа-основания: распоряжение " Об установлении местоположения береговых линий, границ водоохранных зон и прибрежных защитных полос водных объектов в бассейне реки Тура в границах Тюменской области" от 13.01.2020 № 1-РД выдан: Департамент недропользования и экологии Тюменской области; Содержание ограничения (обременения): В соответствии со статьей 65 Водного кодекса Российской Федерации №74-ФЗ от 03.06.2006 г. Ограничения, предусмотренные в водоохраной зоне. В границах водоохранных зон запрещаются: 1) использование сточных вод в целях регулирования плодородия почв; 2) размещение кладбищ, скотомогильников, объектов размещения отходов производства и потребления, химических, взрывчатых, токсичных, отравляющих и ядовитых веществ, пунктов захоронения радиоактивных отходов; 3) осуществление авиационных мер по борьбе с вредными организмами; 4) движение и стоянка транспортных средств (кроме специальных транспортных средств), за исключением их движения по дорогам и стоянки на дорогах и в специально оборудованных местах, имеющих твердое покрытие; 5) размещение автозаправочных станций, складов горюче-смазочных материалов (за исключением случаев, если автозаправочные станции, склады горюче-смазочных материалов размещены на территориях портов, судостроительных и судоремонтных организаций, инфраструктуры внутренних водных путей при условии соблюдения требований законодательства в области охраны окружающей среды и Водного кодекса РФ), станций технического обслуживания, используемых для технического осмотра и ремонта транспортных средств, осуществление мойки транспортных средств; 6) размещение специализированных хранилищ пестицидов и агрохимикатов, применение пестицидов и агрохимикатов; 7) сброс сточных, в том числе дренажных, вод; 8) разведка и добыча общераспространенных полезных ископаемых (за исключением случаев, если разведка и добыча общераспространенных полезных ископаемых осуществляются пользователями недр, осуществляющими разведку и добычу иных видов полезных ископаемых, в границах предоставленных им в соответствии с законодательством Российской Федерации о недрах горных отводов и (или) геологических отводов на основании утвержденного технического проекта в соответствии со статьей 19.1 Закона Российской Федерации от 21 февраля 1992 года № 2395-1 «О недрах».); Реестровый номер границы: 72:17-6.1143; Вид объекта реестра границ: Зона с особыми условиями использования территории; Вид зоны по документу: Водоохранная зона р.Тура (Долгая); Тип зоны: Водоохранная зона</p>	
72:17:1105002:640/10	214627	<p>вид ограничения (обременения): ограничения прав на земельный участок, предусмотренные статьей 56 Земельного кодекса Российской Федерации; Срок действия: не установлен; реквизиты документа-основания: приказ "Об установлении приаэродромной территории аэродрома Тюмень (Рошино)" от 12.01.2021 № 4-П выдан: Федеральное агентство воздушного транспорта (Росавиация) ; Содержание ограничения (обременения): В третьей подзоне 3.5.76 запрещается размещение зданий, строений, сооружений и других объектов, абсолютная высота (отметка верха) которых превышает высоту от 219,14м</p>	



ДОКУМЕНТ ПОДПИСАН
ЭЛЕКТРОННОЙ ПОДПИСЬЮ

Сертификат: 00BV056B7401CB38D2B3576ACDC8425108

Владелец: ФЕДЕРАЛЬНАЯ СЛУЖБА ГОСУДАРСТВЕННОЙ

РЕГИСТРАЦИИ, КАДАСТРА И КАРТОГРАФИИ

Действителен: с 27.06.2023 по 19.09.2024

полное наименование должности

инициалы, фамилия

Земельный участок			
вид объекта недвижимости			
Лист № 6 раздела 4.1	Всего листов раздела 4.1: 9	Всего разделов: 8	Всего листов выписки: 59
02.02.2024г. № КУВИ-001/2024-34292856			
Кадастровый номер:		72:17:1105002:640	
		до 227,14м. Абсолютная высота устанавливается в Балтийской системе высот 1977 года. Абсолютная допустимая высота объекта в диапазоне от минимального до максимального значения рассчитывается для соответствующей ограничительной поверхности (поверхность взлета) по формулам, приведенным в МОС ФАП №262.; Реестровый номер границы: 72:00-6.523; Вид объекта реестра границ: Зона с особыми условиями использования территории; Вид зоны по документу: Третья подзона 3.5.76; Тип зоны: Охранная зона транспорта	
72:17:1105002:640/11	953	вид ограничения (обременения): ограничения прав на земельный участок, предусмотренные статьей 56 Земельного кодекса Российской Федерации; Срок действия: не установлен; реквизиты документа-основания: приказ "Об установлении приаэродромной территории аэродрома Тюмень (Рощино)" от 12.01.2021 № 4-П выдан: Федеральное агентство воздушного транспорта (Росавиация) ; Содержание ограничения (обременения): В третьей подзоне 3.5.75 запрещается размещение зданий, строений, сооружений и других объектов, абсолютная высота (отметка верха) которых превышает высоту от 211,14м до 219,14м. Абсолютная высота устанавливается в Балтийской системе высот 1977 года. Абсолютная допустимая высота объекта в диапазоне от минимального до максимального значения рассчитывается для соответствующей ограничительной поверхности (поверхность взлета) по формулам, приведенным в МОС ФАП №262.; Реестровый номер границы: 72:17-6.2636; Вид объекта реестра границ: Зона с особыми условиями использования территории; Вид зоны по документу: Третья подзона 3.5.75; Тип зоны: Охранная зона транспорта	
72:17:1105002:640/12	243722	вид ограничения (обременения): ограничения прав на земельный участок, предусмотренные статьей 56 Земельного кодекса Российской Федерации; Срок действия: не установлен; реквизиты документа-основания: приказ "Об установлении приаэродромной территории аэродрома Тюмень (Рощино)" от 12.01.2021 № 4-П выдан: Федеральное агентство воздушного транспорта (Росавиация) ; Содержание ограничения (обременения): В третьей подзоне 3.5.77 запрещается размещение зданий, строений, сооружений и других объектов, абсолютная высота (отметка верха) которых превышает высоту от 227,14м до 235,14м. Абсолютная высота устанавливается в Балтийской системе высот 1977 года. Абсолютная допустимая высота объекта в диапазоне от минимального до максимального значения рассчитывается для соответствующей ограничительной поверхности (поверхность взлета) по формулам, приведенным в МОС ФАП №262.; Реестровый номер границы: 72:00-6.529; Вид объекта реестра границ: Зона с особыми условиями использования территории; Вид зоны по документу: Третья подзона 3.5.77; Тип зоны: Охранная зона транспорта	
72:17:1105002:640/13	68359	вид ограничения (обременения): ограничения прав на земельный участок, предусмотренные статьей 56 Земельного кодекса Российской Федерации; Срок действия: не установлен; реквизиты документа-основания: приказ "Об установлении приаэродромной территории аэродрома Тюмень (Рощино)" от 12.01.2021 № 4-П выдан: Федеральное агентство воздушного транспорта (Росавиация); Содержание ограничения (обременения): В третьей подзоне 3.5.78 запрещается размещение зданий, строений, сооружений и других объектов, абсолютная высота (отметка верха) которых превышает высоту от 235,14м до	



ДОКУМЕНТ ПОДПИСАН
ЭЛЕКТРОННОЙ ПОДПИСЬЮ

Сертификат: 00ВВ056В7401СВ38Д2В3576АСДС8425108

Владелец: ФЕДЕРАЛЬНАЯ СЛУЖБА ГОСУДАРСТВЕННОЙ
РЕГИСТРАЦИИ, КАДАСТРА И КАРТОГРАФИИ
Действителен: с 27.06.2023 по 19.09.2024

полное наименование должности

инициалы, фамилия

Земельный участок			
вид объекта недвижимости			
Лист № 7 раздела 4.1	Всего листов раздела 4.1: 9	Всего разделов: 8	Всего листов выписки: 59
02.02.2024г. № КУВИ-001/2024-34292856			
Кадастровый номер:		72:17:1105002:640	
		243,14м. Абсолютная высота устанавливается в Балтийской системе высот 1977 года. Абсолютная допустимая высота объекта в диапазоне от минимального до максимального значения рассчитывается для соответствующей ограничительной поверхности (поверхность взлета) по формулам, приведенным в МОС ФАП №262.; Реестровый номер границы: 72:00-6.525; Вид объекта реестра границ: Зона с особыми условиями использования территории; Вид зоны по документу: Третья подзона 3.5.78; Тип зоны: Охранная зона транспорта	
72:17:1105002:640/14	76736	вид ограничения (обременения): ограничения прав на земельный участок, предусмотренные статьей 56 Земельного кодекса Российской Федерации; Срок действия: не установлен; реквизиты документа-основания: приказ "Об установлении приаэродромной территории аэродрома Тюмень (Рощино)" от 12.01.2021 № 4-П выдан: Федеральное агентство воздушного транспорта (Росавиация); Содержание ограничения (обременения): В четвертой подзоне 4.1.15 запрещается размещение зданий, строений, сооружений и других объектов, абсолютная высота (отметка верха) которых превышает высоту от 174,59 до 179,5м в направлении от радиолокатора ОРЛ-А. Абсолютная высота устанавливается в Балтийской системе высот 1977 года. В случае, если ограничения в других подзонах, входящих в состав приаэродромной территории аэродрома Тюмень (Рощино) устанавливаются меньшую допустимую высоту, чем в четвертой подзоне 4.1.15, то ограничения, требующие меньшую высоту застройки, имеют приоритет.; Реестровый номер границы: 72:00-6.498; Вид объекта реестра границ: Зона с особыми условиями использования территории; Вид зоны по документу: Четвертая подзона 4.1.15; Тип зоны: Охранная зона транспорта	
	Весь	вид ограничения (обременения): ограничения прав на земельный участок, предусмотренные статьей 56 Земельного кодекса Российской Федерации; Срок действия: не установлен; реквизиты документа-основания: об утверждении Федеральных правил использования воздушного пространства Российской Федерации от 11.03.2010 № №138 выдан: Постановление Правительства Российской Федерации; Содержание ограничения (обременения): Охранная зона установлена на полосы воздушных подходов (ПВП) ИВПП 03/21, ИВПП 12/30 а/п Тюмень (Рощино). Границы полос воздушных подходов на гражданских аэродромах, представляющие собой воздушное пространство в установленных границах и примыкающие к торцам взлетно - посадочной полосы устанавливаются в целях обеспечения безопасности полетов воздушных судов при наборе высоты после взлета и снижении при заходе на посадку. Полосы воздушных подходов на гражданских аэродромах имеют ближнюю границу, дальнюю границу и боковые границы. Ближняя граница полосы воздушных подходов на гражданских аэродромах прилегает к концу летной полосы и совпадает с ней по размерам. Дальняя граница полосы воздушных подходов на гражданских аэродромах параллельна ближней границе и расположена на расстоянии 30 км от конца летной полосы. Боковые границы полосы воздушных подходов на гражданских аэродромах начинаются от ближней границы полосы воздушных подходов на гражданских аэродромах и расходятся под углом 8.5 (15%) в каждую сторону от продолжения осевой линии ВПП до пересечения с дальней границей полосы воздушных подходов. Границы полос воздушных подходов на гражданских аэродромах установлены в соответствии с Приказом Минтранса РФ от 09.11.2010г. №243 "Об утверждении Порядка установления границ полос воздушных подходов на	



ДОКУМЕНТ ПОДПИСАН
ЭЛЕКТРОННОЙ ПОДПИСЬЮ

Сертификат: 00BV056B7401CB38D2B3576ACDC8425108

Владелец: ФЕДЕРАЛЬНАЯ СЛУЖБА ГОСУДАРСТВЕННОЙ
РЕГИСТРАЦИИ, КАДАСТРА И КАРТОГРАФИИ
Действителен: с 27.06.2023 по 19.09.2024

полное наименование должности

инициалы, фамилия

Земельный участок			
вид объекта недвижимости			

Лист № 8 раздела 4.1	Всего листов раздела 4.1: 9	Всего разделов: 8	Всего листов выписки: 59
----------------------	-----------------------------	-------------------	--------------------------

02.02.2024г. № КУВИ-001/2024-34292856

Кадастровый номер: 72:17:1105002:640

		гражданских аэродромах". Полосы воздушных подходов являются элементами приаэродромной территории. Проектирование, строительство и реконструкция промышленных, сельскохозяйственных и иных объектов в пределах приаэродромной территории должны проводиться с соблюдением требований безопасности полетов воздушных судов, с учетом возможных негативных воздействий оборудования аэродрома и полетов воздушных судов на здоровье граждан и деятельность юридических лиц и по согласованию с собственником аэродрома в соответствии с ст. 46 Воздушного кодекса РФ от 19.03.1997 N 60-ФЗ. Запрещается размещать в полосах воздушных подходов на удалении до 30 км от аэродрома объекты выбросов (размещения) отходов, животноводческие фермы, скотобойни и другие объекты, способствующие привлечению и массовому скоплению птиц в соответствии с Федеральными правилами использования воздушного пространства Российской Федерации, утвержденных постановлением Правительства РФ от 11.03.2010г. №138.; Реестровый номер границы: 72.23.2.112
Весь		вид ограничения (обременения): ограничения прав на земельный участок, предусмотренные статьей 56 Земельного кодекса Российской Федерации; Срок действия: не установлен; реквизиты документа-основания: распоряжение от 15.01.1996 № 20-р выдан: Администрация Тюменской области; Содержание ограничения (обременения): Границы и мероприятия санитарного охранного режима Метелевского водозабора р.Туры в границах I, II, III поясов зоны санитарной охраны на территории области утверждены распоряжением администрации Тюменской области от 15.01.96г. № 20-р. Во второй пояс зоны санитарной охраны Метелевского водозабора включается территория в следующих границах: вверх по течению р.Туры - до границ Свердловской области; вниз по течению - 350 м от водозабора; боковые границы - на расстоянии от уреза воды при летне-осенней межени - 500 м. В границах второго пояса зоны санитарной охраны запрещены: обработка растений ядохимикатами, авиаобработка лесов, расположение пастбищ в прибрежной полосе шириной 500 м, кладбищ; рубка леса главного пользования и реконструкции, а также закрепление за лесозаготовительными предприятиями древесины на корню и лесосечного фонда долгосрочного пользования. Разрешаются только рубки ухода и санитарные рубки леса; все виды нового строительства без согласования с областным центром, госсанэпиднадзора, могущие оказать вредное влияние на качество поверхностных вод р.Туры.; Реестровый номер границы: 72.00.2.16
Весь		вид ограничения (обременения): ограничения прав на земельный участок, предусмотренные статьей 56 Земельного кодекса Российской Федерации; Срок действия: не установлен; реквизиты документа-основания: распоряжение от 15.01.1996 № 20-р выдан: Администрация Тюменской области; Содержание ограничения (обременения): Границы и мероприятия санитарного охранного режима Метелевского водозабора р.Туры в границах I, II, III поясов зоны санитарной охраны на территории области утверждены распоряжением администрации Тюменской области от 15.01.96г. № 20-р. Границы третьего пояса определяются вверх по течению р.Туры - до границ Свердловской области; вниз по течению - 350 м от водозабора; боковые границы - 5 км от р.Туры по левому и правому берегу. На территории третьего пояса зоны предусматриваются санитарные мероприятия аналогичные для второго пояса. Запрещены: обработка растений ядохимикатами, авиаобработка лесов,



ДОКУМЕНТ ПОДПИСАН
ЭЛЕКТРОННОЙ ПОДПИСЬЮ

Сертификат: 00ВВ056В7401СВ38Д2В3576АСДС8425108

Владелец: ФЕДЕРАЛЬНАЯ СЛУЖБА ГОСУДАРСТВЕННОЙ

РЕГИСТРАЦИИ, КАДАСТРА И КАРТОГРАФИИ

Действителен: с 27.06.2023 по 19.09.2024

полное наименование должности

инициалы, фамилия

Земельный участок			
вид объекта недвижимости			
Лист № 9 раздела 4.1	Всего листов раздела 4.1: 9	Всего разделов: 8	Всего листов выписки: 59
02.02.2024г. № КУВИ-001/2024-34292856			
Кадастровый номер:		72:17:1105002:640	
		расположение пастбищ в прибрежной полосе шириной 500 м, кладбищ; все виды нового строительства без согласования с областным центром, госсанэпиднадзора, могущие оказать вредное влияние на качество поверхностных вод р.Туры. Разрешается рубка леса главного и промежуточного пользования, закрепление за лесозаготовителями древесины на корню на площади лесосырьевых баз, а также лесосечного фонда долгосрочного пользования.; Реестровый номер границы: 72.17.2.443	
	Весь	вид ограничения (обременения): ограничения прав на земельный участок, предусмотренные статьей 56 Земельного кодекса Российской Федерации; Срок действия: не установлен; реквизиты документа-основания: об установлении границ зон затопления, подтопления территории г. Тюмень и Тюменского района Тюменской области, прилегающей к реке Тура (Долгая) с притоками от 18.03.2021 № 35; Содержание ограничения (обременения): В границах зон затопления, подтопления запрещаются: 1) использование сточных вод в целях регулирования плодородия почв; 2) размещение кладбищ, скотомогильников, мест захоронения отходов производства и потребления, химических, взрывчатых, токсичных, отравляющих и ядовитых веществ, пунктов хранения и захоронения радиоактивных отходов; 3) осуществление авиационных мер по борьбе с вредными организмами. 4) размещение новых населенных пунктов и строительство объектов капитального строительства без проведения специальных защитных мероприятий по предотвращению негативного воздействия вод.; Реестровый номер границы: 72:17-6.1101; Вид объекта реестра границ: Зона с особыми условиями использования территории; Вид зоны по документу: Граница зоны затопления территории г. Тюмень и Тюменского района Тюменской области, затапливаемой водами р. Туры (Долгая) с притоками при паводках и паводках 1-процентной обеспеченности; Тип зоны: Зоны с особыми условиями использования территории	

полное наименование должности	 ДОКУМЕНТ ПОДПИСАН ЭЛЕКТРОННОЙ ПОДПИСЬЮ Сертификат: 00BV056B7401CB38D2B3576ACDC8425108 Владелец: ФЕДЕРАЛЬНАЯ СЛУЖБА ГОСУДАРСТВЕННОЙ РЕГИСТРАЦИИ, КАДАСТРА И КАРТОГРАФИИ Действителен: с 27.06.2023 по 19.09.2024	инициалы, фамилия
-------------------------------	---	-------------------

Выписка из Единого государственного реестра недвижимости об объекте недвижимости

Сведения о частях земельного участка

Земельный участок			
вид объекта недвижимости			
Лист № 1 раздела 4.2	Всего листов раздела 4.2: 23	Всего разделов: 8	Всего листов выписки: 59
02.02.2024г. № КУВИ-001/2024-34292856			
Кадастровый номер:		72:17:1105002:640	

Сведения о характерных точках границы части (частей) земельного участка

Учетный номер части: 72:17:1105002:640/1

Система координат МСК № 1

Номер точки	Координаты, м		Описание закрепления на местности	Средняя квадратичная погрешность определения координат характерных точек границ земельного участка, м
	X	Y		
1	2	3	4	5
1	346139.28	1459805.31	-	-
2	346156.88	1459807.07	-	-
3	346156.12	1459823.19	-	-
4	346150.66	1459828.64	-	-
5	346139.99	1459828.38	-	-
6	346129.08	1459826.88	-	-
7	346121.38	1459835.56	-	-
8	346109.46	1459840.99	-	-
9	346099.04	1459838.5	-	-
10	346096.83	1459828.83	-	-
11	346106.77	1459811.97	-	-
12	346118.68	1459808.76	-	-
13	346130.58	1459809.52	-	-
1	346139.28	1459805.31	-	-
1	346197.08	1459502.3	-	-
2	346153.81	1459527.29	-	-
3	346165.36	1459560	-	-
4	345948.02	1459605.13	-	-
5	345820.39	1459566.95	-	-
6	345768.71	1459851.88	-	-
7	345854.41	1459912.3	-	-



ДОКУМЕНТ ПОДПИСАН
ЭЛЕКТРОННОЙ ПОДПИСЬЮ

Сертификат: 00BV056B7401CB38D2B3576ACDC8425108

Владелец: ФЕДЕРАЛЬНАЯ СЛУЖБА ГОСУДАРСТВЕННОЙ

РЕГИСТРАЦИИ, КАДАСТРА И КАРТОГРАФИИ

Действителен: с 27.06.2023 по 19.09.2024

полное наименование должности

инициалы, фамилия

Земельный участок

вид объекта недвижимости

Лист № 2 раздела 4.2

Всего листов раздела 4.2: 23

Всего разделов: 8

Всего листов выписки: 59

02.02.2024г. № КУВИ-001/2024-34292856

Кадастровый номер:

72:17:1105002:640

1	2	3	4	5
8	345895.74	1459923.7	-	-
9	345939.37	1459916.97	-	-
10	345958.77	1459944.33	-	-
11	345967.37	1459974.39	-	-
12	345963.79	1459995.27	-	-
13	346033.4	1459988.09	-	-
14	346110.14	1460022.86	-	-
15	346159.61	1460072.45	-	-
16	346219.42	1460110.09	-	-
17	346289.58	1460146.77	-	-
18	346411.75	1460223.33	-	-
19	346550.95	1460303.34	-	-
20	346578.32	1460289.69	-	-
21	346651.02	1460310.23	-	-
22	346722.78	1460304.72	-	-
23	346834.46	1460252.72	-	-
24	346924.53	1460183.22	-	-
25	346943.8	1460163.45	-	-
26	346965.02	1460098.7	-	10
27	346955.75	1460038.43	-	-
28	346946.87	1460042.58	-	-
29	346811	1460029.79	-	-
30	346605.03	1460025.81	-	-
31	346552.35	1460009.29	-	-
32	346473.49	1459990.13	-	-
33	346393.9	1459967.22	-	-
34	346401.44	1459917.52	-	-
35	346427.6	1459921.29	-	-
36	346466.21	1459922.23	-	-



ДОКУМЕНТ ПОДПИСАН
ЭЛЕКТРОННОЙ ПОДПИСЬЮ

Сертификат: 00ВВ056В7401СВ38D2В3576АСDС8425108

Владелец: ФЕДЕРАЛЬНАЯ СЛУЖБА ГОСУДАРСТВЕННОЙ

РЕГИСТРАЦИИ, КАДАСТРА И КАРТОГРАФИИ

Действителен: с 27.06.2023 по 19.09.2024

полное наименование должности

инициалы, фамилия

Земельный участок

вид объекта недвижимости

Лист № 3 раздела 4.2

Всего листов раздела 4.2: 23

Всего разделов: 8

Всего листов выписки: 59

02.02.2024г. № КУВИ-001/2024-34292856

Кадастровый номер:

72:17:1105002:640

1	2	3	4	5
37	346471.68	1459907.73	-	-
38	346440.85	1459894.99	-	-
39	346435.88	1459875.69	-	-
40	346456.53	1459845.26	-	-
41	346611.96	1459865.08	-	-
42	346684.49	1459861.43	-	-
43	346807.15	1459813.74	-	-
44	346853.15	1459787.25	-	-
45	346885.68	1459764.02	-	-
46	346905.69	1459755.04	-	-
47	346892.01	1459720.13	-	-
48	346816.53	1459719.09	-	-
49	346749.53	1459762.12	-	-
50	346632.6	1459797.16	-	-
51	346544.07	1459806.12	-	-
52	346487.33	1459808.32	-	-
53	346445.49	1459819.69	-	-
54	346399.26	1459788.8	-	-
55	346381.14	1459766.09	-	-
56	346411.11	1459746.17	-	-
57	346423.83	1459719.89	-	-
58	346412.09	1459674.51	-	-
59	346385.82	1459647.26	-	-
60	346407.63	1459613.73	-	-
61	346403.32	1459596.42	-	-
1	346197.08	1459502.3	-	-
1	346935.37	1459905.96	-	-
2	346920.83	1459811.47	-	-
3	346879.99	1459837.47	-	-



ДОКУМЕНТ ПОДПИСАН
ЭЛЕКТРОННОЙ ПОДПИСЬЮ

Сертификат: 00ВВ056В7401СВ38D2В3576АСDС8425108

Владелец: ФЕДЕРАЛЬНАЯ СЛУЖБА ГОСУДАРСТВЕННОЙ

РЕГИСТРАЦИИ, КАДАСТРА И КАРТОГРАФИИ

Действителен: с 27.06.2023 по 19.09.2024

полное наименование должности

инициалы, фамилия

Земельный участок

вид объекта недвижимости

Лист № 4 раздела 4.2

Всего листов раздела 4.2: 23

Всего разделов: 8

Всего листов выписки: 59

02.02.2024г. № КУВИ-001/2024-34292856

Кадастровый номер:

72:17:1105002:640

1	2	3	4	5
4	346756.54	1459902.64	-	-
5	346620.44	1459926.06	-	-
6	346482.56	1459911.37	-	-
7	346482.54	1459927.7	-	-
8	346590.12	1459992.89	-	-
9	346732.16	1460001.29	-	-
10	346832.36	1459978.99	-	-
11	346899.71	1459939.44	-	-
1	346935.37	1459905.96	-	-



ДОКУМЕНТ ПОДПИСАН
ЭЛЕКТРОННОЙ ПОДПИСЬЮ

Сертификат: 00ВВ056В7401СВ38D2В3576АСDС8425108

Владелец: ФЕДЕРАЛЬНАЯ СЛУЖБА ГОСУДАРСТВЕННОЙ

РЕГИСТРАЦИИ, КАДАСТРА И КАРТОГРАФИИ

Действителен: с 27.06.2023 по 19.09.2024

полное наименование должности

инициалы, фамилия

Земельный участок

вид объекта недвижимости

Лист № 5 раздела 4.2

Всего листов раздела 4.2: 23

Всего разделов: 8

Всего листов выписки: 59

02.02.2024г. № КУВИ-001/2024-34292856

Кадастровый номер:

72:17:1105002:640

Сведения о характерных точках границы части (частей) земельного участка

Учетный номер части: 72:17:1105002:640/3

Система координат

Номер точки	Координаты, м		Описание закрепления на местности	Средняя квадратичная погрешность определения координат характерных точек границ земельного участка, м
	X	Y		
1	2	3	4	5
1	346197.08	1459502.3	-	-
2	346204.81	1459505.83	-	-
3	346388.26	1459631.36	-	-
4	346393.84	1459634.93	-	-
5	346385.82	1459647.26	-	-
6	346412.09	1459674.51	-	-
7	346423.83	1459719.89	-	-
8	346411.11	1459746.17	-	-
9	346381.14	1459766.09	-	-
10	346399.26	1459788.8	-	-
11	346445.49	1459819.69	-	-
12	346487.33	1459808.32	-	-
13	346544.07	1459806.12	-	-
14	346632.6	1459797.16	-	-
15	346749.53	1459762.12	-	-
16	346816.53	1459719.09	-	-
17	347084.05	1459722.76	-	-
18	347085.96	1459731.35	-	-
19	347071.58	1459975.54	-	-
20	347057.91	1460018.66	-	-
21	347028.24	1460069.59	-	-
22	346984.04	1460122.17	-	-
23	346924.53	1460183.22	-	-
24	346834.46	1460252.72	-	-



ДОКУМЕНТ ПОДПИСАН
ЭЛЕКТРОННОЙ ПОДПИСЬЮ

Сертификат: 00ВВ056В7401СВ38D2В3576АСDC8425108

Владелец: ФЕДЕРАЛЬНАЯ СЛУЖБА ГОСУДАРСТВЕННОЙ

РЕГИСТРАЦИИ, КАДАСТРА И КАРТОГРАФИИ

Действителен: с 27.06.2023 по 19.09.2024

полное наименование должности

инициалы, фамилия

Земельный участок

вид объекта недвижимости

Лист № 6 раздела 4.2

Всего листов раздела 4.2: 23

Всего разделов: 8

Всего листов выписки: 59

02.02.2024г. № КУВИ-001/2024-34292856

Кадастровый номер:

72:17:1105002:640

1	2	3	4	5
25	346722.78	1460304.72	-	-
26	346651.02	1460310.23	-	-
27	346578.32	1460289.69	-	-
28	346550.95	1460303.34	-	-
29	346411.75	1460223.33	-	-
30	346289.58	1460146.77	-	-
31	346219.42	1460110.09	-	-
32	346159.61	1460072.45	-	-
33	346110.14	1460022.86	-	-
34	346033.4	1459988.09	-	-
35	345963.79	1459995.27	-	-
36	345967.37	1459974.39	-	-
37	345958.77	1459944.33	-	-
38	345939.37	1459916.97	-	-
39	345895.74	1459923.7	-	-
40	345854.41	1459912.3	-	-
41	345768.71	1459851.88	-	-
42	345820.39	1459566.95	-	-
43	345948.02	1459605.13	-	-
44	346165.36	1459560	-	-
45	346153.81	1459527.29	-	-
1	346197.08	1459502.3	-	-
1	346118.68	1459808.76	-	-
2	346106.77	1459811.97	-	-
3	346096.83	1459828.83	-	-
4	346099.04	1459838.5	-	-
5	346109.46	1459840.99	-	-
6	346121.38	1459835.56	-	-
7	346129.08	1459826.88	-	-



ДОКУМЕНТ ПОДПИСАН
ЭЛЕКТРОННОЙ ПОДПИСЬЮ

Сертификат: 00ВВ056В7401СВ38D2В3576АСDС8425108

Владелец: ФЕДЕРАЛЬНАЯ СЛУЖБА ГОСУДАРСТВЕННОЙ

РЕГИСТРАЦИИ, КАДАСТРА И КАРТОГРАФИИ

Действителен: с 27.06.2023 по 19.09.2024

полное наименование должности

инициалы, фамилия

Земельный участок

вид объекта недвижимости

Лист № 7 раздела 4.2

Всего листов раздела 4.2: 23

Всего разделов: 8

Всего листов выписки: 59

02.02.2024г. № КУВИ-001/2024-34292856

Кадастровый номер:

72:17:1105002:640

1	2	3	4	5
8	346139.99	1459828.38	-	-
9	346150.66	1459828.64	-	-
10	346156.12	1459823.19	-	-
11	346156.88	1459807.07	-	-
12	346139.28	1459805.31	-	-
13	346130.58	1459809.52	-	-
1	346118.68	1459808.76	-	-
1	347043.16	1459939.27	-	-
2	347045.08	1459854.01	-	-
3	347019.71	1459826.76	-	-
4	346899.71	1459939.44	-	-
5	346832.36	1459978.99	-	-
6	346732.16	1460001.29	-	-
7	346590.12	1459992.89	-	-
8	346482.54	1459927.7	-	-
9	346482.56	1459911.37	-	-
10	346620.44	1459926.06	-	-
11	346756.54	1459902.64	-	-
12	346879.99	1459837.47	-	-
13	346925.28	1459808.64	-	-
14	346930.93	1459784.73	-	-
15	346917.87	1459749.57	-	-
16	346885.68	1459764.02	-	-
17	346853.15	1459787.25	-	-
18	346807.15	1459813.74	-	-
19	346684.49	1459861.43	-	-
20	346611.96	1459865.08	-	-
21	346456.53	1459845.26	-	-
22	346435.88	1459875.69	-	-



ДОКУМЕНТ ПОДПИСАН
ЭЛЕКТРОННОЙ ПОДПИСЬЮ

Сертификат: 00ВВ056В7401СВ38Д2В3576АСДС8425108

Владелец: ФЕДЕРАЛЬНАЯ СЛУЖБА ГОСУДАРСТВЕННОЙ

РЕГИСТРАЦИИ, КАДАСТРА И КАРТОГРАФИИ

Действителен: с 27.06.2023 по 19.09.2024

полное наименование должности

инициалы, фамилия

Земельный участок

вид объекта недвижимости

Лист № 8 раздела 4.2

Всего листов раздела 4.2: 23

Всего разделов: 8

Всего листов выписки: 59

02.02.2024г. № КУВИ-001/2024-34292856

Кадастровый номер:

72:17:1105002:640

1	2	3	4	5
23	346440.85	1459894.99	-	-
24	346471.68	1459907.73	-	-
25	346466.21	1459922.23	-	-
26	346427.6	1459921.29	-	-
27	346401.44	1459917.52	-	-
28	346393.9	1459967.22	-	-
29	346473.49	1459990.13	-	-
30	346552.35	1460009.29	-	-
31	346605.03	1460025.81	-	-
32	346811	1460029.79	-	-
33	346946.87	1460042.58	-	-
34	347004.97	1460015.43	-	-
1	347043.16	1459939.27	-	-



ДОКУМЕНТ ПОДПИСАН
ЭЛЕКТРОННОЙ ПОДПИСЬЮ

Сертификат: 00ВВ056В7401СВ38D2В3576АСDC8425108

Владелец: ФЕДЕРАЛЬНАЯ СЛУЖБА ГОСУДАРСТВЕННОЙ

РЕГИСТРАЦИИ, КАДАСТРА И КАРТОГРАФИИ

Действителен: с 27.06.2023 по 19.09.2024

полное наименование должности

инициалы, фамилия

Земельный участок

вид объекта недвижимости

Лист № 9 раздела 4.2

Всего листов раздела 4.2: 23

Всего разделов: 8

Всего листов выписки: 59

02.02.2024г. № КУВИ-001/2024-34292856

Кадастровый номер:

72:17:1105002:640

Сведения о характерных точках границы части (частей) земельного участка

Учетный номер части: 72:17:1105002:640/5

Система координат

Номер точки	Координаты, м		Описание закрепления на местности	Средняя квадратичная погрешность определения координат характерных точек границ земельного участка, м
	X	Y		
1	2	3	4	5
1	346006.87	1459990.83	-	-
2	345963.79	1459995.27	-	-
3	345967.37	1459974.39	-	-
4	345958.77	1459944.33	-	-
5	345939.37	1459916.97	-	-
6	345895.74	1459923.7	-	-
7	345854.41	1459912.3	-	-
8	345768.71	1459851.88	-	-
9	345775.14	1459816.44	-	-
10	345791.58	1459823.67	-	-
11	345803.26	1459836.27	-	-
12	345822.37	1459849.02	-	-
13	345839.3	1459855.88	-	-
14	345873.56	1459882.98	-	-
15	345899.91	1459879.9	-	-
16	345941.39	1459891.36	-	-
17	345960	1459899.9	-	-
18	345974.32	1459912.95	-	-
19	345997.41	1459942.06	-	-
20	345999.43	1459958.18	-	-
21	346008.62	1459983.38	-	-
1	346006.87	1459990.83	-	-



ДОКУМЕНТ ПОДПИСАН
ЭЛЕКТРОННОЙ ПОДПИСЬЮ

Сертификат: 00ВВ056В7401СВ38D2В3576АСDС8425108

Владелец: ФЕДЕРАЛЬНАЯ СЛУЖБА ГОСУДАРСТВЕННОЙ

РЕГИСТРАЦИИ, КАДАСТРА И КАРТОГРАФИИ

Действителен: с 27.06.2023 по 19.09.2024

полное наименование должности

инициалы, фамилия

Земельный участок

вид объекта недвижимости

Лист № 10 раздела 4.2

Всего листов раздела 4.2: 23

Всего разделов: 8

Всего листов выписки: 59

02.02.2024г. № КУВИ-001/2024-34292856

Кадастровый номер:

72:17:1105002:640

Сведения о характерных точках границы части (частей) земельного участка

Учетный номер части: 72:17:1105002:640/6

Система координат

Номер точки	Координаты, м		Описание закрепления на местности	Средняя квадратичная погрешность определения координат характерных точек границ земельного участка, м
	X	Y		
1	2	3	4	5
1	346006.87	1459990.83	-	-
2	345963.79	1459995.27	-	-
3	345967.37	1459974.39	-	-
4	345958.77	1459944.33	-	-
5	345939.37	1459916.97	-	-
6	345895.74	1459923.7	-	-
7	345854.41	1459912.3	-	-
8	345768.71	1459851.88	-	-
9	345775.14	1459816.44	-	-
10	345791.58	1459823.67	-	-
11	345803.26	1459836.27	-	-
12	345822.37	1459849.02	-	-
13	345839.3	1459855.88	-	-
14	345873.56	1459882.98	-	-
15	345899.91	1459879.9	-	-
16	345941.39	1459891.36	-	-
17	345960	1459899.9	-	-
18	345974.32	1459912.95	-	-
19	345997.41	1459942.06	-	-
20	345999.43	1459958.18	-	-
21	346008.62	1459983.38	-	-
1	346006.87	1459990.83	-	-



ДОКУМЕНТ ПОДПИСАН
ЭЛЕКТРОННОЙ ПОДПИСЬЮ

Сертификат: 00ВВ056В7401СВ38D2В3576АСDС8425108

Владелец: ФЕДЕРАЛЬНАЯ СЛУЖБА ГОСУДАРСТВЕННОЙ

РЕГИСТРАЦИИ, КАДАСТРА И КАРТОГРАФИИ

Действителен: с 27.06.2023 по 19.09.2024

полное наименование должности

инициалы, фамилия

Земельный участок

вид объекта недвижимости

Лист № 11 раздела 4.2

Всего листов раздела 4.2: 23

Всего разделов: 8

Всего листов выписки: 59

02.02.2024г. № КУВИ-001/2024-34292856

Кадастровый номер:

72:17:1105002:640

Сведения о характерных точках границы части (частей) земельного участка

Учетный номер части: 72:17:1105002:640/7

Система координат

Номер точки	Координаты, м		Описание закрепления на местности	Средняя квадратичная погрешность определения координат характерных точек границ земельного участка, м
	X	Y		
1	2	3	4	5
1	346892.56	1459720.13	-	-
2	347084.05	1459722.76	-	-
3	347085.96	1459731.35	-	-
4	347071.58	1459975.54	-	-
5	347057.91	1460018.66	-	-
6	347028.24	1460069.59	-	-
7	346984.04	1460122.17	-	-
8	346924.53	1460183.22	-	-
9	346834.46	1460252.72	-	-
10	346722.78	1460304.72	-	-
11	346651.02	1460310.23	-	-
12	346578.32	1460289.69	-	-
13	346550.95	1460303.34	-	-
14	346411.75	1460223.33	-	-
15	346289.58	1460146.77	-	-
16	346219.42	1460110.09	-	-
17	346159.61	1460072.45	-	-
18	346110.14	1460022.86	-	-
19	346033.4	1459988.09	-	-
20	345963.79	1459995.27	-	-
21	345967.37	1459974.39	-	-
22	345958.77	1459944.33	-	-
23	345939.37	1459916.97	-	-
24	345895.74	1459923.7	-	-



ДОКУМЕНТ ПОДПИСАН
ЭЛЕКТРОННОЙ ПОДПИСЬЮ

Сертификат: 00ВВ056В7401СВ38D2В3576АСDС8425108

Владелец: ФЕДЕРАЛЬНАЯ СЛУЖБА ГОСУДАРСТВЕННОЙ

РЕГИСТРАЦИИ, КАДАСТРА И КАРТОГРАФИИ

Действителен: с 27.06.2023 по 19.09.2024

полное наименование должности

инициалы, фамилия

Земельный участок

вид объекта недвижимости

Лист № 12 раздела 4.2

Всего листов раздела 4.2: 23

Всего разделов: 8

Всего листов выписки: 59

02.02.2024г. № КУВИ-001/2024-34292856

Кадастровый номер:

72:17:1105002:640

1	2	3	4	5
25	345854.41	1459912.3	-	-
26	345768.71	1459851.88	-	-
27	345773.69	1459824.45	-	-
28	345817.49	1459818.75	-	-
29	345903.03	1459825.32	-	-
30	345925.32	1459821.36	-	-
31	345995.88	1459833.84	-	-
32	346019.19	1459845.29	-	-
33	346044.72	1459852.32	-	-
34	346121.43	1459882.31	-	-
35	346203.92	1459923.44	-	-
36	346316.88	1459992.29	-	-
37	346555.25	1460151.8	-	-
38	346624.41	1460183.54	-	-
39	346718.74	1460210.48	-	-
40	346744.99	1460207.62	-	-
41	346767.39	1460199.4	-	-
42	346811.5	1460168.41	-	-
43	346856.78	1460114.05	-	-
44	346869.49	1460093.93	-	-
45	346893.43	1460037.55	-	-
46	346946.87	1460042.58	-	-
47	347004.97	1460015.43	-	-
48	347043.16	1459939.27	-	-
49	347045.08	1459854.01	-	-
50	347019.71	1459826.76	-	-
51	346911.53	1459928.34	-	-
52	346911.8	1459926.04	-	-
53	346910.94	1459837.32	-	-



ДОКУМЕНТ ПОДПИСАН
ЭЛЕКТРОННОЙ ПОДПИСЬЮ

Сертификат: 00ВВ056В7401СВ38D2В3576АСDС8425108

Владелец: ФЕДЕРАЛЬНАЯ СЛУЖБА ГОСУДАРСТВЕННОЙ

РЕГИСТРАЦИИ, КАДАСТРА И КАРТОГРАФИИ

Действителен: с 27.06.2023 по 19.09.2024

полное наименование должности

инициалы, фамилия

Земельный участок				
вид объекта недвижимости				
Лист № 13 раздела 4.2	Всего листов раздела 4.2: 23		Всего разделов: 8	
02.02.2024г. № КУВИ-001/2024-34292856				
Кадастровый номер:			72:17:1105002:640	
1	2	3	4	5
54	346908.15	1459819.54	-	-
55	346925.28	1459808.64	-	-
56	346930.93	1459784.73	-	-
57	346917.87	1459749.57	-	-
58	346898.54	1459758.25	-	-
1	346892.56	1459720.13	-	-



ДОКУМЕНТ ПОДПИСАН
ЭЛЕКТРОННОЙ ПОДПИСЬЮ

Сертификат: 00ВВ056В7401СВ38D2В3576АСDС8425108

Владелец: ФЕДЕРАЛЬНАЯ СЛУЖБА ГОСУДАРСТВЕННОЙ
РЕГИСТРАЦИИ, КАДАСТРА И КАРТОГРАФИИ
Действителен: с 27.06.2023 по 19.09.2024

полное наименование должности

инициалы, фамилия

Земельный участок

вид объекта недвижимости

Лист № 14 раздела 4.2

Всего листов раздела 4.2: 23

Всего разделов: 8

Всего листов выписки: 59

02.02.2024г. № КУВИ-001/2024-34292856

Кадастровый номер:

72:17:1105002:640

Сведения о характерных точках границы части (частей) земельного участка

Учетный номер части: 72:17:1105002:640/8

Система координат

Номер точки	Координаты, м		Описание закрепления на местности	Средняя квадратичная погрешность определения координат характерных точек границ земельного участка, м
	X	Y		
1	2	3	4	5
1	346892.56	1459720.13	-	-
2	347084.05	1459722.76	-	-
3	347085.96	1459731.35	-	-
4	347071.58	1459975.54	-	-
5	347057.91	1460018.66	-	-
6	347028.24	1460069.59	-	-
7	346984.04	1460122.17	-	-
8	346924.53	1460183.22	-	-
9	346834.46	1460252.72	-	-
10	346722.78	1460304.72	-	-
11	346651.02	1460310.23	-	-
12	346578.32	1460289.69	-	-
13	346550.95	1460303.34	-	-
14	346411.75	1460223.33	-	-
15	346289.58	1460146.77	-	-
16	346219.42	1460110.09	-	-
17	346159.61	1460072.45	-	-
18	346110.14	1460022.86	-	-
19	346033.4	1459988.09	-	-
20	345963.79	1459995.27	-	-
21	345967.37	1459974.39	-	-
22	345958.77	1459944.33	-	-
23	345939.37	1459916.97	-	-
24	345895.74	1459923.7	-	-



ДОКУМЕНТ ПОДПИСАН
ЭЛЕКТРОННОЙ ПОДПИСЬЮ

Сертификат: 00ВВ056В7401СВ38Д2В3576АСDC8425108

Владелец: ФЕДЕРАЛЬНАЯ СЛУЖБА ГОСУДАРСТВЕННОЙ

РЕГИСТРАЦИИ, КАДАСТРА И КАРТОГРАФИИ

Действителен: с 27.06.2023 по 19.09.2024

полное наименование должности

инициалы, фамилия

Земельный участок

вид объекта недвижимости

Лист № 15 раздела 4.2

Всего листов раздела 4.2: 23

Всего разделов: 8

Всего листов выписки: 59

02.02.2024г. № КУВИ-001/2024-34292856

Кадастровый номер:

72:17:1105002:640

1	2	3	4	5
25	345854.41	1459912.3	-	-
26	345768.71	1459851.88	-	-
27	345773.69	1459824.45	-	-
28	345817.49	1459818.75	-	-
29	345903.03	1459825.32	-	-
30	345925.32	1459821.36	-	-
31	345995.88	1459833.84	-	-
32	346019.19	1459845.29	-	-
33	346044.72	1459852.32	-	-
34	346121.43	1459882.31	-	-
35	346203.92	1459923.44	-	-
36	346316.88	1459992.29	-	-
37	346555.25	1460151.8	-	-
38	346624.41	1460183.54	-	-
39	346718.74	1460210.48	-	-
40	346744.99	1460207.62	-	-
41	346767.39	1460199.4	-	-
42	346811.5	1460168.41	-	-
43	346856.78	1460114.05	-	-
44	346869.49	1460093.93	-	-
45	346893.43	1460037.55	-	-
46	346946.87	1460042.58	-	-
47	347004.97	1460015.43	-	-
48	347043.16	1459939.27	-	-
49	347045.08	1459854.01	-	-
50	347019.71	1459826.76	-	-
51	346911.53	1459928.34	-	-
52	346911.8	1459926.04	-	-
53	346910.94	1459837.32	-	-



ДОКУМЕНТ ПОДПИСАН
ЭЛЕКТРОННОЙ ПОДПИСЬЮ

Сертификат: 00ВВ056В7401СВ38D2В3576АСDС8425108

Владелец: ФЕДЕРАЛЬНАЯ СЛУЖБА ГОСУДАРСТВЕННОЙ

РЕГИСТРАЦИИ, КАДАСТРА И КАРТОГРАФИИ

Действителен: с 27.06.2023 по 19.09.2024

полное наименование должности

инициалы, фамилия

Земельный участок				
вид объекта недвижимости				
Лист № 16 раздела 4.2	Всего листов раздела 4.2: 23		Всего разделов: 8	
02.02.2024г. № КУВИ-001/2024-34292856				
Кадастровый номер:			72:17:1105002:640	
1	2	3	4	5
54	346908.15	1459819.54	-	-
55	346925.28	1459808.64	-	-
56	346930.93	1459784.73	-	-
57	346917.87	1459749.57	-	-
58	346898.54	1459758.25	-	-
1	346892.56	1459720.13	-	-



ДОКУМЕНТ ПОДПИСАН
ЭЛЕКТРОННОЙ ПОДПИСЬЮ

Сертификат: 00ВВ056В7401СВ38D2В3576АСDС8425108

Владелец: ФЕДЕРАЛЬНАЯ СЛУЖБА ГОСУДАРСТВЕННОЙ
РЕГИСТРАЦИИ, КАДАСТРА И КАРТОГРАФИИ
Действителен: с 27.06.2023 по 19.09.2024

полное наименование должности

инициалы, фамилия

Земельный участок

вид объекта недвижимости

Лист № 17 раздела 4.2

Всего листов раздела 4.2: 23

Всего разделов: 8

Всего листов выписки: 59

02.02.2024г. № КУВИ-001/2024-34292856

Кадастровый номер:

72:17:1105002:640

Сведения о характерных точках границы части (частей) земельного участка

Учетный номер части: 72:17:1105002:640/10

Система координат

Номер точки	Координаты, м		Описание закрепления на местности	Средняя квадратичная погрешность определения координат характерных точек границ земельного участка, м
	X	Y		
1	2	3	4	5
1	346197.08	1459502.3	-	-
2	346403.32	1459596.42	-	-
3	346407.63	1459613.73	-	-
4	346385.82	1459647.26	-	-
5	346412.09	1459674.51	-	-
6	346423.83	1459719.89	-	-
7	346411.11	1459746.17	-	-
8	346381.14	1459766.09	-	-
9	346387.61	1459774.2	-	-
10	346108.59	1460022.16	-	-
11	346033.4	1459988.09	-	-
12	345963.79	1459995.27	-	-
13	345967.37	1459974.39	-	-
14	345958.77	1459944.33	-	-
15	345939.37	1459916.97	-	-
16	345895.74	1459923.7	-	-
17	345854.41	1459912.3	-	-
18	345768.71	1459851.88	-	-
19	345811.21	1459617.56	-	-
20	345856.13	1459577.64	-	-
21	345948.02	1459605.13	-	-
22	346165.36	1459560	-	-
23	346153.81	1459527.29	-	-
1	346197.08	1459502.3	-	-



ДОКУМЕНТ ПОДПИСАН
ЭЛЕКТРОННОЙ ПОДПИСЬЮ

Сертификат: 00ВВ056В7401СВ38D2В3576АСDС8425108

Владелец: ФЕДЕРАЛЬНАЯ СЛУЖБА ГОСУДАРСТВЕННОЙ

РЕГИСТРАЦИИ, КАДАСТРА И КАРТОГРАФИИ

Действителен: с 27.06.2023 по 19.09.2024

полное наименование должности

инициалы, фамилия

Земельный участок

вид объекта недвижимости

Лист № 18 раздела 4.2

Всего листов раздела 4.2: 23

Всего разделов: 8

Всего листов выписки: 59

02.02.2024г. № КУВИ-001/2024-34292856

Кадастровый номер:

72:17:1105002:640

1	2	3	4	5
1	346156.88	1459807.07	-	-
2	346139.28	1459805.31	-	-
3	346130.58	1459809.52	-	-
4	346118.68	1459808.76	-	-
5	346106.77	1459811.97	-	-
6	346096.83	1459828.83	-	-
7	346099.04	1459838.5	-	-
8	346109.46	1459840.99	-	-
9	346121.38	1459835.56	-	-
10	346129.08	1459826.88	-	-
11	346139.99	1459828.38	-	-
12	346150.66	1459828.64	-	-
13	346156.12	1459823.19	-	-
1	346156.88	1459807.07	-	-



ДОКУМЕНТ ПОДПИСАН
ЭЛЕКТРОННОЙ ПОДПИСЬЮ

Сертификат: 00ВВ056В7401СВ38D2В3576АСDС8425108

Владелец: ФЕДЕРАЛЬНАЯ СЛУЖБА ГОСУДАРСТВЕННОЙ

РЕГИСТРАЦИИ, КАДАСТРА И КАРТОГРАФИИ

Действителен: с 27.06.2023 по 19.09.2024

полное наименование должности

инициалы, фамилия

Земельный участок

вид объекта недвижимости

Лист № 19 раздела 4.2

Всего листов раздела 4.2: 23

Всего разделов: 8

Всего листов выписки: 59

02.02.2024г. № КУВИ-001/2024-34292856

Кадастровый номер:

72:17:1105002:640

Сведения о характерных точках границы части (частей) земельного участка

Учетный номер части: 72:17:1105002:640/11

Система координат

Номер точки	Координаты, м		Описание закрепления на местности	Средняя квадратичная погрешность определения координат характерных точек границ земельного участка, м
	X	Y		
1	2	3	4	5
1	345820.39	1459566.95	-	-
2	345856.13	1459577.64	-	-
3	345811.21	1459617.56	-	-
1	345820.39	1459566.95	-	-



ДОКУМЕНТ ПОДПИСАН
ЭЛЕКТРОННОЙ ПОДПИСЬЮ

Сертификат: 00ВВ056В7401СВ38D2В3576АСDС8425108

Владелец: ФЕДЕРАЛЬНАЯ СЛУЖБА ГОСУДАРСТВЕННОЙ
РЕГИСТРАЦИИ, КАДАСТРА И КАРТОГРАФИИ
Действителен: с 27.06.2023 по 19.09.2024

полное наименование должности

инициалы, фамилия

Земельный участок

вид объекта недвижимости

Лист № 20 раздела 4.2

Всего листов раздела 4.2: 23

Всего разделов: 8

Всего листов выписки: 59

02.02.2024г. № КУВИ-001/2024-34292856

Кадастровый номер:

72:17:1105002:640

Сведения о характерных точках границы части (частей) земельного участка

Учетный номер части: 72:17:1105002:640/12

Система координат

Номер точки	Координаты, м		Описание закрепления на местности	Средняя квадратичная погрешность определения координат характерных точек границ земельного участка, м
	X	Y		
1	2	3	4	5
1	346387.61	1459774.2	-	-
2	346399.26	1459788.8	-	-
3	346445.49	1459819.69	-	-
4	346487.33	1459808.32	-	-
5	346544.07	1459806.12	-	-
6	346632.6	1459797.16	-	-
7	346749.53	1459762.12	-	-
8	346816.53	1459719.09	-	-
9	347084.05	1459722.76	-	-
10	347085.96	1459731.35	-	-
11	347080.3	1459827.49	-	-
12	347044.97	1459858.88	-	-
13	347045.08	1459854.01	-	-
14	347019.71	1459826.76	-	-
15	346899.71	1459939.44	-	-
16	346832.36	1459978.99	-	-
17	346732.16	1460001.29	-	-
18	346590.12	1459992.89	-	-
19	346482.54	1459927.7	-	-
20	346482.56	1459911.37	-	-
21	346620.44	1459926.06	-	-
22	346756.54	1459902.64	-	-
23	346879.99	1459837.47	-	-
24	346925.28	1459808.64	-	-



ДОКУМЕНТ ПОДПИСАН
ЭЛЕКТРОННОЙ ПОДПИСЬЮ

Сертификат: 00ВВ056В7401СВ38D2В3576АСDC8425108

Владелец: ФЕДЕРАЛЬНАЯ СЛУЖБА ГОСУДАРСТВЕННОЙ

РЕГИСТРАЦИИ, КАДАСТРА И КАРТОГРАФИИ

Действителен: с 27.06.2023 по 19.09.2024

полное наименование должности

инициалы, фамилия

Земельный участок

вид объекта недвижимости

Лист № 21 раздела 4.2

Всего листов раздела 4.2: 23

Всего разделов: 8

Всего листов выписки: 59

02.02.2024г. № КУВИ-001/2024-34292856

Кадастровый номер:

72:17:1105002:640

1	2	3	4	5
25	346930.93	1459784.73	-	-
26	346917.87	1459749.57	-	-
27	346885.68	1459764.02	-	-
28	346853.15	1459787.25	-	-
29	346807.15	1459813.74	-	-
30	346684.49	1459861.43	-	-
31	346611.96	1459865.08	-	-
32	346456.53	1459845.26	-	-
33	346435.88	1459875.69	-	-
34	346440.85	1459894.99	-	-
35	346471.68	1459907.73	-	-
36	346466.21	1459922.23	-	-
37	346427.6	1459921.29	-	-
38	346401.44	1459917.52	-	-
39	346393.9	1459967.22	-	-
40	346473.49	1459990.13	-	-
41	346552.35	1460009.29	-	-
42	346605.03	1460025.81	-	-
43	346811	1460029.79	-	-
44	346848.66	1460033.34	-	-
45	346547.24	1460301.21	-	-
46	346411.75	1460223.33	-	-
47	346289.58	1460146.77	-	-
48	346219.42	1460110.09	-	-
49	346159.61	1460072.45	-	-
50	346110.14	1460022.86	-	-
51	346108.59	1460022.16	-	-
1	346387.61	1459774.2	-	-



ДОКУМЕНТ ПОДПИСАН
ЭЛЕКТРОННОЙ ПОДПИСЬЮ

Сертификат: 00ВВ056В7401СВ38Д2В3576АСДС8425108

Владелец: ФЕДЕРАЛЬНАЯ СЛУЖБА ГОСУДАРСТВЕННОЙ

РЕГИСТРАЦИИ, КАДАСТРА И КАРТОГРАФИИ

Действителен: с 27.06.2023 по 19.09.2024

полное наименование должности

инициалы, фамилия

Земельный участок

вид объекта недвижимости

Лист № 22 раздела 4.2

Всего листов раздела 4.2: 23

Всего разделов: 8

Всего листов выписки: 59

02.02.2024г. № КУВИ-001/2024-34292856

Кадастровый номер:

72:17:1105002:640

Сведения о характерных точках границы части (частей) земельного участка

Учетный номер части: 72:17:1105002:640/13

Система координат

Номер точки	Координаты, м		Описание закрепления на местности	Средняя квадратичная погрешность определения координат характерных точек границ земельного участка, м
	X	Y		
1	2	3	4	5
1	347080.3	1459827.49	-	-
2	347071.58	1459975.54	-	-
3	347057.91	1460018.66	-	-
4	347028.24	1460069.59	-	-
5	346984.04	1460122.17	-	-
6	346924.53	1460183.22	-	-
7	346834.46	1460252.72	-	-
8	346722.78	1460304.72	-	-
9	346651.02	1460310.23	-	-
10	346578.32	1460289.69	-	-
11	346550.95	1460303.34	-	-
12	346547.24	1460301.21	-	-
13	346848.66	1460033.34	-	-
14	346946.87	1460042.58	-	-
15	347004.97	1460015.43	-	-
16	347043.16	1459939.27	-	-
17	347044.97	1459858.88	-	-
1	347080.3	1459827.49	-	-



ДОКУМЕНТ ПОДПИСАН
ЭЛЕКТРОННОЙ ПОДПИСЬЮ

Сертификат: 00ВВ056В7401СВ38D2В3576АСDС8425108

Владелец: ФЕДЕРАЛЬНАЯ СЛУЖБА ГОСУДАРСТВЕННОЙ

РЕГИСТРАЦИИ, КАДАСТРА И КАРТОГРАФИИ

Действителен: с 27.06.2023 по 19.09.2024

полное наименование должности

инициалы, фамилия

Земельный участок

вид объекта недвижимости

Лист № 23 раздела 4.2

Всего листов раздела 4.2: 23

Всего разделов: 8

Всего листов выписки: 59

02.02.2024г. № КУВИ-001/2024-34292856

Кадастровый номер:

72:17:1105002:640

Сведения о характерных точках границы части (частей) земельного участка

Учетный номер части: 72:17:1105002:640/14

Система координат

Номер точки	Координаты, м		Описание закрепления на местности	Средняя квадратичная погрешность определения координат характерных точек границ земельного участка, м
	X	Y		
1	2	3	4	5
1	346197.08	1459502.3	-	-
2	346216.3	1459511.07	-	-
3	346039.27	1459735.1	-	-
4	345875.23	1459918.04	-	-
5	345854.41	1459912.3	-	-
6	345768.71	1459851.88	-	-
7	345820.39	1459566.95	-	-
8	345948.02	1459605.13	-	-
9	346165.36	1459560	-	-
10	346153.81	1459527.29	-	-
1	346197.08	1459502.3	-	-



ДОКУМЕНТ ПОДПИСАН
ЭЛЕКТРОННОЙ ПОДПИСЬЮ

Сертификат: 00ВВ056В7401СВ38D2В3576АСDС8425108

Владелец: ФЕДЕРАЛЬНАЯ СЛУЖБА ГОСУДАРСТВЕННОЙ

РЕГИСТРАЦИИ, КАДАСТРА И КАРТОГРАФИИ

Действителен: с 27.06.2023 по 19.09.2024

полное наименование должности

инициалы, фамилия