

Филиал публично-правовой компании "Роскадастр" по Тюменской области

полное наименование органа регистрации прав

Выписка из Единого государственного реестра недвижимости об объекте недвижимости

Сведения о характеристиках объекта недвижимости

На основании запроса от 02.02.2024, поступившего на рассмотрение 02.02.2024, сообщаем, что согласно записям Единого государственного реестра недвижимости:

Раздел 1 Лист 1

Земельный участок	
вид объекта недвижимости	
Лист № 1 раздела 1	Всего листов раздела 1: 5
	Всего разделов: 8
	Всего листов выписки: 111
02.02.2024г. № КУВИ-001/2024-34292143	
Кадастровый номер:	72:17:1105002:5492
Номер кадастрового квартала:	72:17:1105002
Дата присвоения кадастрового номера:	26.07.2019
Ранее присвоенный государственный учетный номер:	данные отсутствуют
Местоположение:	Тюменская область, г. Тюмень
Площадь:	63957 +/- 89
Кадастровая стоимость, руб.:	51165.6
Кадастровые номера расположенных в пределах земельного участка объектов недвижимости:	72:17:1105002:3472, 72:17:1105002:7423, 72:17:1105002:8953, 72:17:0000000:10202, 72:17:1105002:9882, 72:17:1105002:9935
Кадастровые номера объектов недвижимости, из которых образован объект недвижимости:	72:17:1105002:1146; 72:17:1105002:1148; 72:17:1105002:1118; 72:17:1105002:780; 72:17:1105002:1287; 72:17:1105002:1239; 72:17:1105002:759; 72:17:1105002:742; 72:17:1105002:921; 72:17:1105002:765; 72:17:1105002:694; 72:17:1105002:693; 72:17:1105002:1107; 72:17:1105002:929; 72:17:1105002:697; 72:17:1105002:704; 72:17:1105002:754; 72:17:1105002:5329; 72:17:1105002:984; 72:17:1105002:1313; 72:17:1105002:761; 72:17:1105002:973; 72:17:1105002:708; 72:17:1105002:746; 72:17:1105002:770; 72:17:1105002:747; 72:17:1105002:748; 72:17:1105002:927; 72:17:1105002:945; 72:17:1105002:938; 72:17:1105002:1032; 72:17:1105002:1058; 72:17:1105002:3103; 72:17:1105002:1243; 72:17:1105002:1086; 72:17:1105002:949; 72:17:1105002:1034; 72:17:1105002:971; 72:17:1105002:977; 72:17:1105002:753; 72:17:1105002:1030; 72:17:1105002:1044; 72:17:1105002:1496; 72:17:1105002:1235; 72:17:1105002:2806; 72:17:1105002:5315; 72:17:1105002:1234; 72:17:1105002:1094; 72:17:1105002:1090; 72:17:1105002:1131; 72:17:1105002:1073; 72:17:1105002:1049; 72:17:1105002:1042
Кадастровые номера образованных объектов недвижимости:	данные отсутствуют
Категория земель:	Земли населенных пунктов
Виды разрешенного использования:	Для размещения объектов инженерно-технического обеспечения зданий, сооружений, допустимых к размещению в соответствии с требованиями санитарного законодательства Российской Федерации
Сведения о кадастровом инженере:	Замалиев Руслан Масгутович, СНИЛС 163-599-881 28, договор на выполнение кадастровых работ от 28.03.2019 № 19, дата завершения кадастровых работ: 22.07.2019



ДОКУМЕНТ ПОДПИСАН
ЭЛЕКТРОННОЙ ПОДПИСЬЮ

Сертификат: 00ВВ056В7401СВ38D2В3576АСDС8425108

Владелец: ФЕДЕРАЛЬНАЯ СЛУЖБА ГОСУДАРСТВЕННОЙ
РЕГИСТРАЦИИ, КАДАСТРА И КАРТОГРАФИИ

Действителен: с 27.06.2023 по 19.09.2024

полное наименование должности		инициалы, фамилия
-------------------------------	--	-------------------

Земельный участок			
вид объекта недвижимости			
Лист № 2 раздела 1	Всего листов раздела 1: 5	Всего разделов: 8	Всего листов выписки: 111
02.02.2024г. № КУВИ-001/2024-34292143			
Кадастровый номер:		72:17:1105002:5492	
Сведения о лесах, водных объектах и об иных природных объектах, расположенных в пределах земельного участка:	данные отсутствуют		
Сведения о том, что земельный участок полностью расположен в границах зоны с особыми условиями использования территории, территории объекта культурного наследия, публичного сервитута:	данные отсутствуют		
Сведения о том, что земельный участок расположен в границах особой экономической зоны, территории опережающего социально-экономического развития, зоны территориального развития в Российской Федерации, игровой зоны:	данные отсутствуют		
Сведения о том, что земельный участок расположен в границах особо охраняемой природной территории, охотничьих угодий, лесничеств:	данные отсутствуют		
Сведения о результатах проведения государственного земельного надзора:	данные отсутствуют		
Сведения о расположении земельного участка в границах территории, в отношении которой утвержден проект межевания территории:	данные отсутствуют		
Условный номер земельного участка:	данные отсутствуют		
Сведения о принятии акта и (или) заключении договора, предусматривающих предоставление в соответствии с земельным законодательством исполнительным органом государственной власти или органом местного самоуправления, находящегося в государственной или муниципальной собственности земельного участка для строительства наемного дома социального использования или наемного дома коммерческого использования:	данные отсутствуют		
Сведения о том, что земельный участок или земельные участки образованы на основании решения об изъятии земельного участка и (или) расположенного на нем объекта недвижимости для государственных или муниципальных нужд:	данные отсутствуют		
Сведения о том, что земельный участок образован из земель или земельного участка, государственная собственность на которые не разграничена:	данные отсутствуют		



ДОКУМЕНТ ПОДПИСАН
ЭЛЕКТРОННОЙ ПОДПИСЬЮ

Сертификат: 00BV056B7401CB38D2B3576ACDC8425108

Владелец: ФЕДЕРАЛЬНАЯ СЛУЖБА ГОСУДАРСТВЕННОЙ

РЕГИСТРАЦИИ, КАДАСТРА И КАРТОГРАФИИ

Действителен: с 27.06.2023 по 19.09.2024

полное наименование должности

инициалы, фамилия

Земельный участок			
вид объекта недвижимости			
Лист № 3 раздела 1	Всего листов раздела 1: 5	Всего разделов: 8	Всего листов выписки: 111

02.02.2024г. № КУВИ-001/2024-34292143

Кадастровый номер: 72:17:1105002:5492

Сведения о наличии земельного спора о местоположении границ земельных участков:	данные отсутствуют
Статус записи об объекте недвижимости:	Сведения об объекте недвижимости имеют статус "актуальные"
Особые отметки:	<p>Граница земельного участка состоит из 9 контуров. Учетные номера контуров и их площади: 1 - 34332.36 кв.м, 2 - 10907.07 кв.м, 3 - 5075.49 кв.м, 4 - 4291.78 кв.м, 5 - 3653.73 кв.м, 6 - 3378.57 кв.м, 7 - 1402.66 кв.м, 8 - 695.01 кв.м, 9 - 223.05 кв.м. Посредством данного земельного участка обеспечен доступ к земельному участку (земельным участкам) с кадастровым номером (кадастровыми номерами): 72:17:1105002:10214, 72:17:1105002:10215, 72:17:1105002:10479, 72:17:1105002:10480, 72:17:1105002:10481, 72:17:1105002:10482, 72:17:1105002:5944, 72:17:1105002:5945, 72:17:1105002:5946, 72:17:1105002:6026, 72:17:1105002:6289, 72:17:1105002:6385, 72:17:1105002:6386, 72:17:1105002:6451, 72:17:1105002:6542, 72:17:1105002:6543, 72:17:1105002:6848, 72:17:1105002:6849, 72:17:1105002:6854, 72:17:1105002:6855, 72:17:1105002:7279, 72:17:1105002:7731, 72:17:1105002:7732, 72:17:1105002:7733, 72:17:1105002:7734, 72:17:1105002:7740, 72:17:1105002:7750, 72:17:1105002:7751, 72:17:1105002:7762, 72:17:1105002:7763, 72:17:1105002:7837, 72:17:1105002:8433, 72:17:1105002:8434, 72:17:1105002:8519, 72:17:1105002:8520, 72:17:1105002:8521, 72:17:1105002:8522, 72:17:1105002:8596, 72:17:1105002:8597, 72:17:1105002:9312, 72:17:1105002:9313, 72:17:1105002:9501, 72:17:1105002:9502, 72:17:1105002:9503, 72:17:1105002:9504, 72:17:1105002:9505, 72:17:1105002:9631, 72:17:1105002:9632, 72:17:1105002:9645, 72:17:1105002:9646, 72:17:1105002:9647, 72:17:1105002:9779, 72:17:1105002:9780. Сведения об ограничениях права на объект недвижимости, обременениях данного объекта, не зарегистрированных в реестре прав, ограничений прав и обременений недвижимого имущества: вид ограничения (обременения): ограничения прав на земельный участок, предусмотренные статьей 56 Земельного кодекса Российской Федерации; срок действия: с 09.06.2021; реквизиты документа-основания: о согласовании границ охранной зоны электросетевого объекта от 18.05.2021 № 684/57/2021 выдан: Федеральная служба по экологическому, технологическому и атомному надзору (Ростехнадзор). вид ограничения (обременения): ограничения прав на земельный участок, предусмотренные статьей 56 Земельного кодекса Российской Федерации; срок действия: с 22.07.2021; реквизиты документа-основания: об установлении публичного сервитута от 01.07.2021 № 1024-з выдан: Департамент имущественных отношений Тюменской области . вид ограничения (обременения):</p>



ДОКУМЕНТ ПОДПИСАН
ЭЛЕКТРОННОЙ ПОДПИСЬЮ

Сертификат: 00BV056B7401CB38D2B3576ACDC8425108

Владелец: ФЕДЕРАЛЬНАЯ СЛУЖБА ГОСУДАРСТВЕННОЙ

РЕГИСТРАЦИИ, КАДАСТРА И КАРТОГРАФИИ

Действителен: с 27.06.2023 по 19.09.2024

полное наименование должности

инициалы, фамилия

Земельный участок			
вид объекта недвижимости			
Лист № 4 раздела 1	Всего листов раздела 1: 5	Всего разделов: 8	Всего листов выписки: 111

02.02.2024г. № КУВИ-001/2024-34292143

Кадастровый номер:

72:17:1105002:5492

ограничения прав на земельный участок, предусмотренные статьей 56 Земельного кодекса Российской Федерации; срок действия: с 21.09.2021; реквизиты документа-основания: решение о согласовании границ охранной зоны объекта электросетевого хозяйства от 07.09.2021 № 1048/57/2021 выдан: Федеральная служба по экологическому, технологическому и атомному надзору (Ростехнадзор) . вид ограничения (обременения): ограничения прав на земельный участок, предусмотренные статьей 56 Земельного кодекса Российской Федерации; срок действия: с 21.09.2021; реквизиты документа-основания: решение о согласовании границ охранной зоны объекта электросетевого хозяйства от 07.09.2021 № 1044/57/2021 выдан: Федеральная служба по экологическому, технологическому и атомному надзору (Ростехнадзор) . вид ограничения (обременения): ограничения прав на земельный участок, предусмотренные статьей 56 Земельного кодекса Российской Федерации; срок действия: с 21.12.2021; реквизиты документа-основания: приказ "Об установлении приаэродромной территории аэродрома Тюмень (Рощино)" от 12.01.2021 № 4-П выдан: Федеральное агентство воздушного транспорта (Росавиация) . вид ограничения (обременения): ограничения прав на земельный участок, предусмотренные статьей 56 Земельного кодекса Российской Федерации; срок действия: с 29.12.2021; реквизиты документа-основания: приказ "Об установлении приаэродромной территории аэродрома Тюмень (Рощино)" от 12.01.2021 № 4-П выдан: Федеральное агентство воздушного транспорта (Росавиация) . вид ограничения (обременения): ограничения прав на земельный участок, предусмотренные статьей 56 Земельного кодекса Российской Федерации; срок действия: с 15.02.2022; реквизиты документа-основания: приказ "Об установлении приаэродромной территории аэродрома Тюмень (Рощино)" от 12.01.2021 № 4-П выдан: Федеральное агентство воздушного транспорта (Росавиация) . вид ограничения (обременения): ограничения прав на земельный участок, предусмотренные статьей 56 Земельного кодекса Российской Федерации; срок действия: с 18.02.2022; реквизиты документа-основания: приказ "Об установлении приаэродромной территории аэродрома Тюмень (Рощино)" от 12.01.2021 № 4-П выдан: Федеральное агентство воздушного транспорта (Росавиация) . вид ограничения (обременения): ограничения прав на земельный участок, предусмотренные статьей 56 Земельного кодекса Российской Федерации; срок действия: с 21.02.2022; реквизиты документа-основания: приказ "Об установлении приаэродромной территории аэродрома Тюмень (Рощино)" от 12.01.2021 № 4-П выдан: Федеральное агентство воздушного транспорта (Росавиация) . вид ограничения (обременения): ограничения прав на земельный участок, предусмотренные статьей 56 Земельного кодекса Российской Федерации; срок действия: с 22.02.2022; реквизиты документа-основания:



ДОКУМЕНТ ПОДПИСАН
ЭЛЕКТРОННОЙ ПОДПИСЬЮ

Сертификат: 00BV056B7401CB38D2B3576ACDC8425108

Владелец: ФЕДЕРАЛЬНАЯ СЛУЖБА ГОСУДАРСТВЕННОЙ

РЕГИСТРАЦИИ, КАДАСТРА И КАРТОГРАФИИ

Действителен: с 27.06.2023 по 19.09.2024

полное наименование должности

инициалы, фамилия

Земельный участок			
вид объекта недвижимости			
Лист № 5 раздела 1	Всего листов раздела 1: 5	Всего разделов: 8	Всего листов выписки: 111
02.02.2024г. № КУВИ-001/2024-34292143			
Кадастровый номер:		72:17:1105002:5492	
		<p>приказ "Об установлении приаэродромной территории аэродрома Тюмень (Рощино)" от 12.01.2021 № 4-П выдан: Федеральное агентство воздушного транспорта (Росавиация). вид ограничения (обременения): ограничения прав на земельный участок, предусмотренные статьей 56 Земельного кодекса Российской Федерации; срок действия: с 28.02.2022; реквизиты документа-основания: приказ "Об установлении приаэродромной территории аэродрома Тюмень (Рощино)" от 12.01.2021 № 4-П выдан: Федеральное агентство воздушного транспорта (Росавиация). вид ограничения (обременения): ограничения прав на земельный участок, предусмотренные статьей 56 Земельного кодекса Российской Федерации; срок действия: с 01.03.2022; реквизиты документа-основания: приказ "Об установлении приаэродромной территории аэродрома Тюмень (Рощино)" от 12.01.2021 № 4-П выдан: Федеральное агентство воздушного транспорта (Росавиация). вид ограничения (обременения): ограничения прав на земельный участок, предусмотренные статьей 56 Земельного кодекса Российской Федерации; срок действия: с 10.03.2022; реквизиты документа-основания: приказ "Об установлении приаэродромной территории аэродрома Тюмень (Рощино)" от 12.01.2021 № 4-П выдан: Федеральное агентство воздушного транспорта (Росавиация) . вид ограничения (обременения): ограничения прав на земельный участок, предусмотренные статьей 56 Земельного кодекса Российской Федерации; срок действия: с 15.03.2022; реквизиты документа-основания: приказ "Об установлении приаэродромной территории аэродрома Тюмень (Рощино)" от 12.01.2021 № 4-П выдан: Федеральное агентство воздушного транспорта (Росавиация) . вид ограничения (обременения): ограничения прав на земельный участок, предусмотренные статьей 56 Земельного кодекса Российской Федерации; срок действия: с 17.03.2022; реквизиты документа-основания: приказ "Об установлении приаэродромной территории аэродрома Тюмень (Рощино)" от 12.01.2021 № 4-П выдан: Федеральное агентство воздушного транспорта (Росавиация). вид ограничения (обременения): ограничения прав на земельный участок, предусмотренные статьей 56 Земельного кодекса Российской Федерации; срок действия: с 27.01.2023; реквизиты документа-основания: решение "Об установлении публичного сервитута " от 02.11.2022 № 9002-з выдан: Департамент имущественных отношений Тюменской области.</p>	
Получатель выписки:		Гизатуллин Радмир Мансурович	

	ДОКУМЕНТ ПОДПИСАН ЭЛЕКТРОННОЙ ПОДПИСЬЮ	
Сертификат: 00BV056B7401CB38D2B3576ACDC8425108 Владелец: ФЕДЕРАЛЬНАЯ СЛУЖБА ГОСУДАРСТВЕННОЙ РЕГИСТРАЦИИ, КАДАСТРА И КАРТОГРАФИИ Действителен: с 27.06.2023 по 19.09.2024		инициалы, фамилия
полное наименование должности		

Выписка из Единого государственного реестра недвижимости об объекте недвижимости
Сведения о зарегистрированных правах

Земельный участок			
вид объекта недвижимости			
Лист № 1 раздела 2	Всего листов раздела 2: 2	Всего разделов: 8	Всего листов выписки: 111
02.02.2024г. № КУВИ-001/2024-34292143			
Кадастровый номер:		72:17:1105002:5492	
1	Правообладатель (правообладатели):	1.1	Товарищество собственников недвижимости "Звонящие кедры Тюмени", ИНН: 7202117974
	Сведения о возможности предоставления третьим лицам персональных данных физического лица:	1.1.1	данные отсутствуют
2	Вид, номер, дата и время государственной регистрации права:	2.1	Собственность 72:17:1105002:5492-72/041/2020-3 19.02.2020 16:25:30
3	Сведения об осуществлении государственной регистрации сделки, права без необходимого в силу закона согласия третьего лица, органа:	3.1	данные отсутствуют
4	Ограничение прав и обременение объекта недвижимости:	не зарегистрировано	
5	Договоры участия в долевом строительстве:	не зарегистрировано	
6	Заявленные в судебном порядке права требования:	данные отсутствуют	
7	Сведения о возможности предоставления третьим лицам персональных данных физического лица	данные отсутствуют	
8	Сведения о возражении в отношении зарегистрированного права:	данные отсутствуют	
9	Сведения о наличии решения об изъятии объекта недвижимости для государственных и муниципальных нужд:	данные отсутствуют	
10	Сведения о невозможности государственной регистрации без личного участия правообладателя или его законного представителя:	данные отсутствуют	
11	Правопритязания и сведения о наличии поступивших, но не рассмотренных заявлений о проведении государственной регистрации права (перехода, прекращения права), ограничения права или обременения объекта недвижимости, сделки в отношении объекта недвижимости:	отсутствуют	



ДОКУМЕНТ ПОДПИСАН
ЭЛЕКТРОННОЙ ПОДПИСЬЮ

Сертификат: 00BV056B7401CB38D2B3576ACDC8425108

Владелец: ФЕДЕРАЛЬНАЯ СЛУЖБА ГОСУДАРСТВЕННОЙ
РЕГИСТРАЦИИ, КАДАСТРА И КАРТОГРАФИИ
Действителен: с 27.06.2023 по 19.09.2024

полное наименование должности

инициалы, фамилия

Земельный участок			
вид объекта недвижимости			
Лист № 2 раздела 2	Всего листов раздела 2: 2	Всего разделов: 8	Всего листов выписки: 111
02.02.2024г. № КУВИ-001/2024-34292143			
Кадастровый номер:		72:17:1105002:5492	
11	Сведения о невозможности государственной регистрации перехода, прекращения, ограничения права на земельный участок из земель сельскохозяйственного назначения:	данные отсутствуют	

полное наименование должности	 ДОКУМЕНТ ПОДПИСАН ЭЛЕКТРОННОЙ ПОДПИСЬЮ Сертификат: 00ВВ056В7401СВ38D2В3576АСDС8425108 Владелец: ФЕДЕРАЛЬНАЯ СЛУЖБА ГОСУДАРСТВЕННОЙ РЕГИСТРАЦИИ, КАДАСТРА И КАРТОГРАФИИ Действителен: с 27.06.2023 по 19.09.2024	инициалы, фамилия
-------------------------------	---	-------------------

Выписка из Единого государственного реестра недвижимости об объекте недвижимости
Описание местоположения земельного участка

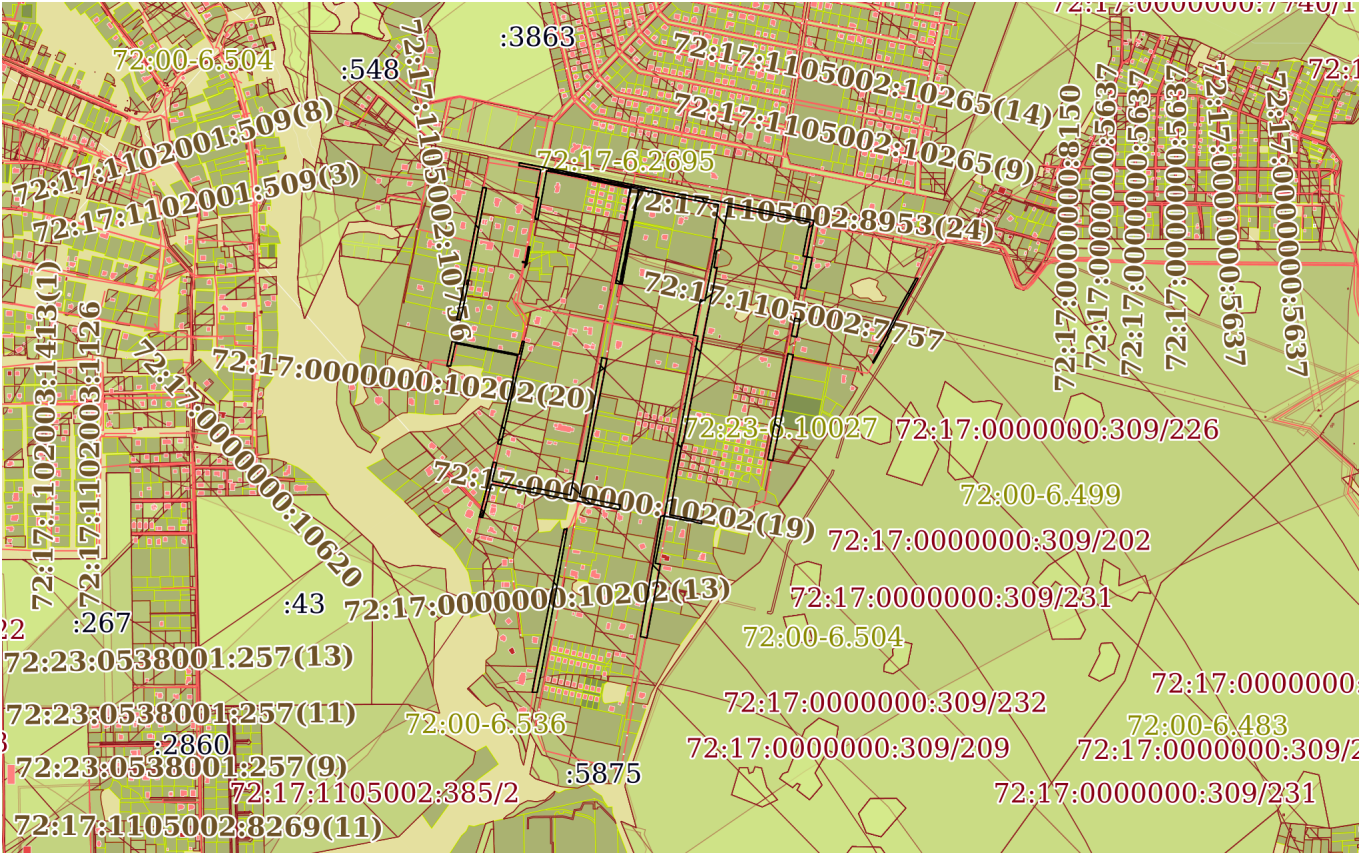
Земельный участок
вид объекта недвижимости

Лист № 1 раздела 3 Всего листов раздела 3: 10 Всего разделов: 8 Всего листов выписки: 111

02.02.2024г. № КУВИ-001/2024-34292143

Кадастровый номер: 72:17:1105002:5492

План (чертеж, схема) земельного участка



Масштаб 1:20000 Условные обозначения:

полное наименование должности	 ДОКУМЕНТ ПОДПИСАН ЭЛЕКТРОННОЙ ПОДПИСЬЮ	инициалы, фамилия
	Сертификат: 00ВВ056В7401СВ38D2В3576АСDC8425108 Владелец: ФЕДЕРАЛЬНАЯ СЛУЖБА ГОСУДАРСТВЕННОЙ РЕГИСТРАЦИИ, КАДАСТРА И КАРТОГРАФИИ Действителен: с 27.06.2023 по 19.09.2024	

Земельный участок
вид объекта недвижимости

Лист № 2 раздела 3

Всего листов раздела 3: 10

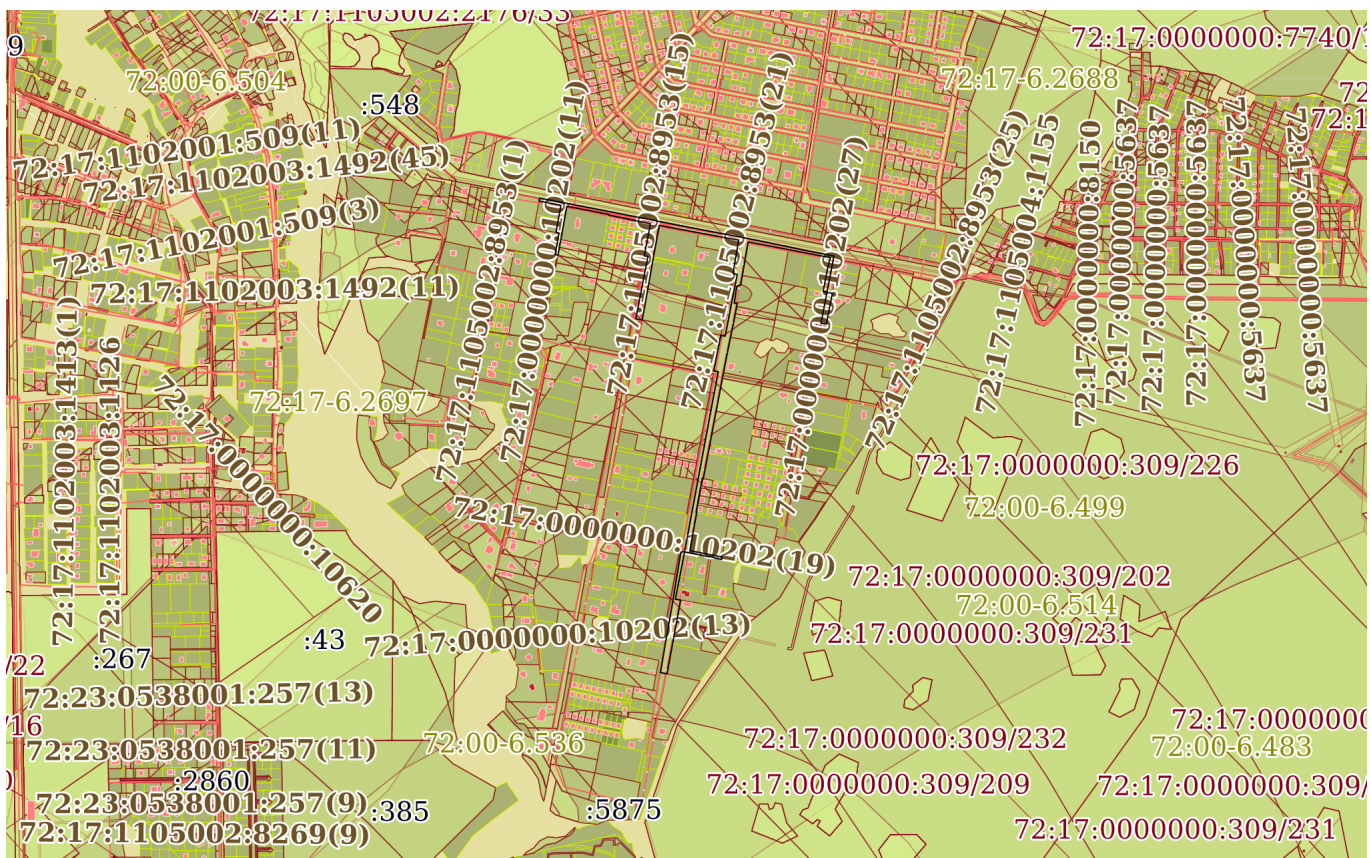
Всего разделов: 8

Всего листов выписки: 111

02.02.2024г. № КУВИ-001/2024-34292143

Кадастровый номер:

72:17:1105002:5492



Масштаб 1:20000

Условные обозначения:



ДОКУМЕНТ ПОДПИСАН
ЭЛЕКТРОННОЙ ПОДПИСЬЮ

Сертификат: 00BV056B7401CB38D2B3576ACDC8425108
Владелец: ФЕДЕРАЛЬНАЯ СЛУЖБА ГОСУДАРСТВЕННОЙ
РЕГИСТРАЦИИ, КАДАСТРА И КАРТОГРАФИИ
Действителен: с 27.06.2023 по 19.09.2024

полное наименование должности

инициалы, фамилия

Земельный участок

вид объекта недвижимости

Лист № 3 раздела 3

Всего листов раздела 3: 10

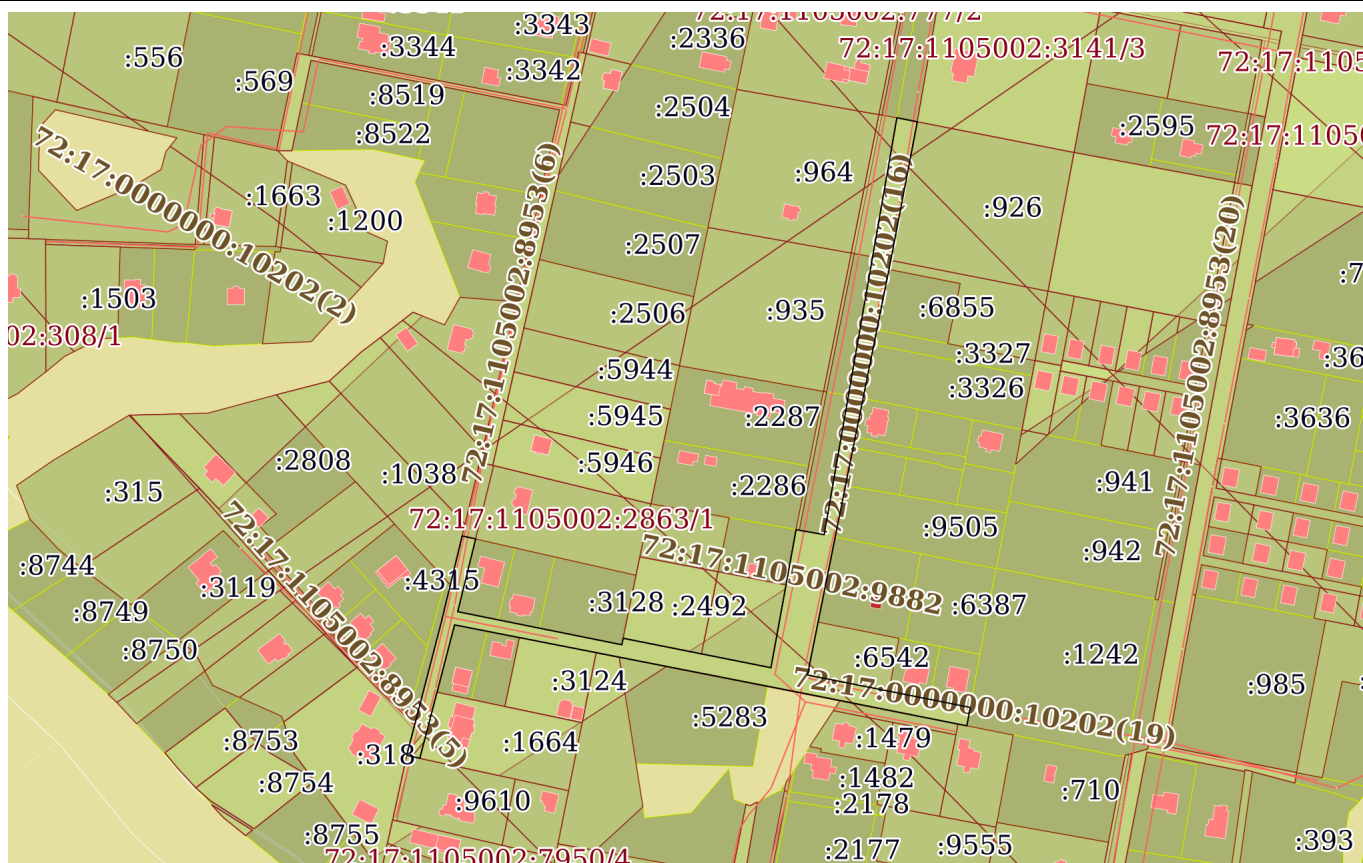
Всего разделов: 8

Всего листов выписки: 111

02.02.2024г. № КУВИ-001/2024-34292143

Кадастровый номер:

72:17:1105002:5492



Масштаб 1:5000

Условные обозначения:



ДОКУМЕНТ ПОДПИСАН
ЭЛЕКТРОННОЙ ПОДПИСЬЮ

Сертификат: 00BV056B7401CB38D2B3576ACDC8425108

Владелец: ФЕДЕРАЛЬНАЯ СЛУЖБА ГОСУДАРСТВЕННОЙ
РЕГИСТРАЦИИ, КАДАСТРА И КАРТОГРАФИИ
Действителен: с 27.06.2023 по 19.09.2024

полное наименование должности

инициалы, фамилия

Земельный участок

вид объекта недвижимости

Лист № 4 раздела 3

Всего листов раздела 3: 10

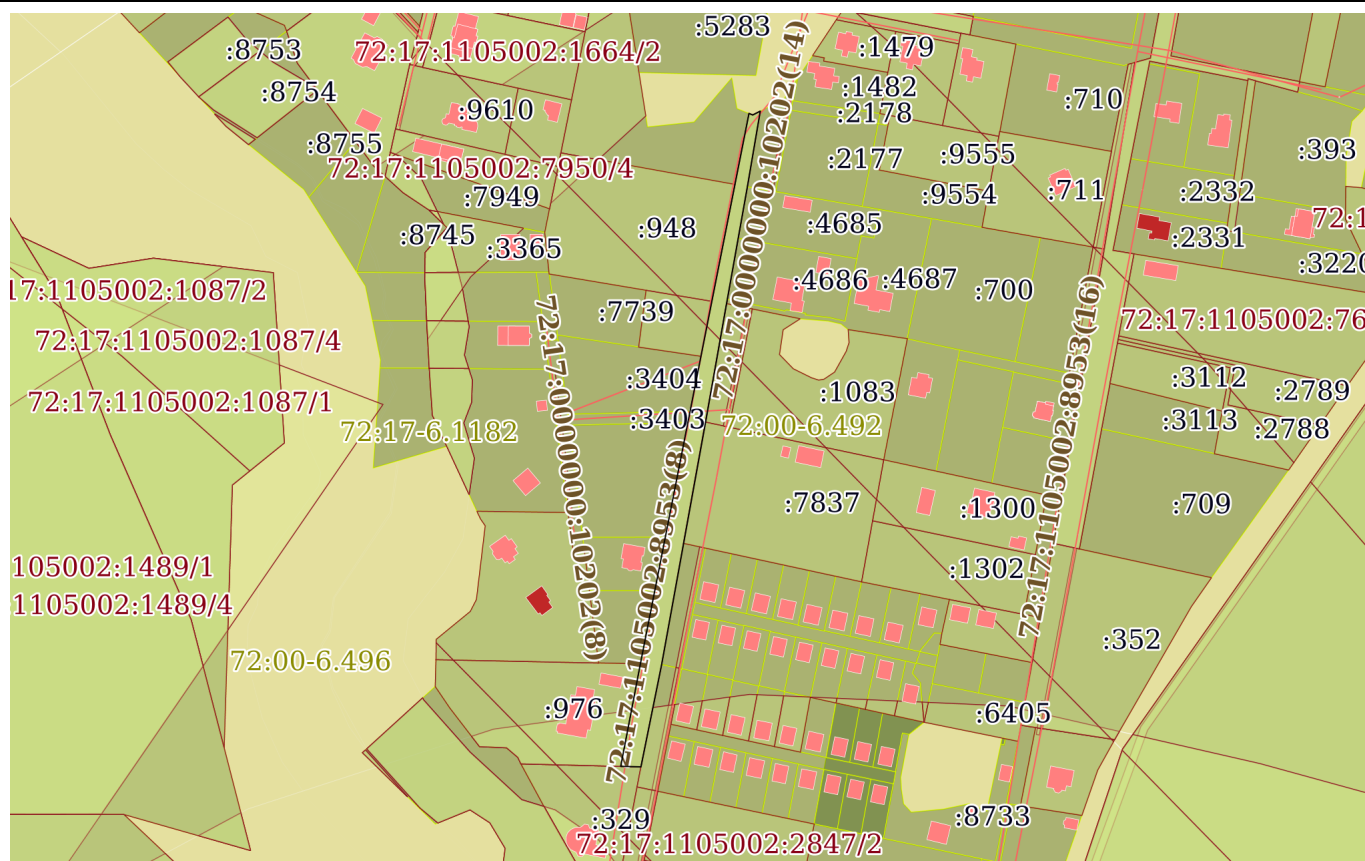
Всего разделов: 8

Всего листов выписки: 111

02.02.2024г. № КУВИ-001/2024-34292143

Кадастровый номер:

72:17:1105002:5492



Масштаб 1:5000

Условные обозначения:



ДОКУМЕНТ ПОДПИСАН
ЭЛЕКТРОННОЙ ПОДПИСЬЮ

Сертификат: 00ВВ056В7401СВ38D2В3576АСDС8425108

Владелец: ФЕДЕРАЛЬНАЯ СЛУЖБА ГОСУДАРСТВЕННОЙ
РЕГИСТРАЦИИ, КАДАСТРА И КАРТОГРАФИИ
Действителен: с 27.06.2023 по 19.09.2024

полное наименование должности

инициалы, фамилия

Земельный участок
вид объекта недвижимости

Лист № 5 раздела 3

Всего листов раздела 3: 10

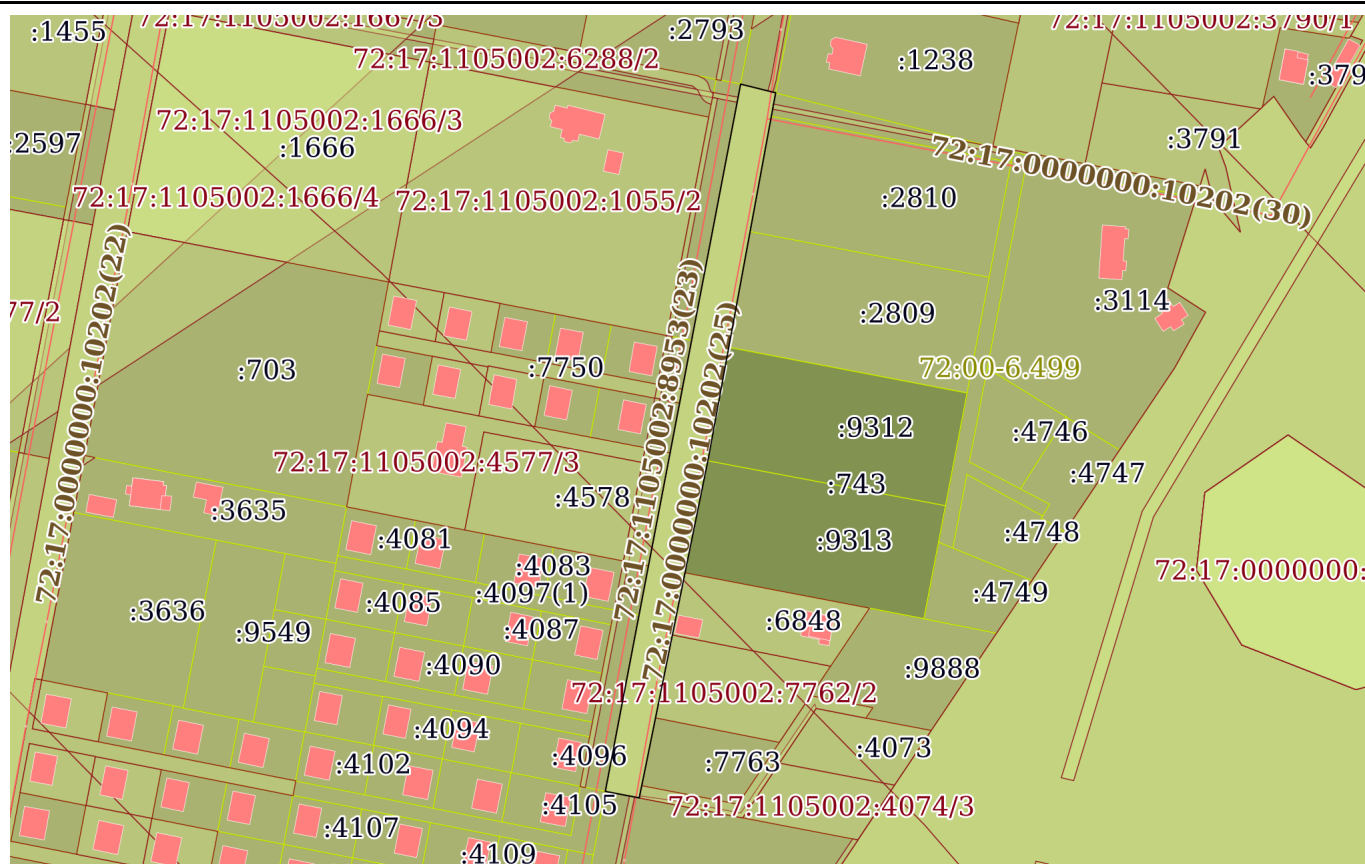
Всего разделов: 8

Всего листов выписки: 111

02.02.2024г. № КУВИ-001/2024-34292143

Кадастровый номер:

72:17:1105002:5492



Масштаб 1:3000

Условные обозначения:



ДОКУМЕНТ ПОДПИСАН
ЭЛЕКТРОННОЙ ПОДПИСЬЮ

Сертификат: 00ВВ056В7401СВ38D2В3576АСDC8425108

Владелец: ФЕДЕРАЛЬНАЯ СЛУЖБА ГОСУДАРСТВЕННОЙ

РЕГИСТРАЦИИ, КАДАСТРА И КАРТОГРАФИИ

Действителен: с 27.06.2023 по 19.09.2024

полное наименование должности

инициалы, фамилия

Земельный участок

вид объекта недвижимости

Лист № 6 раздела 3

Всего листов раздела 3: 10

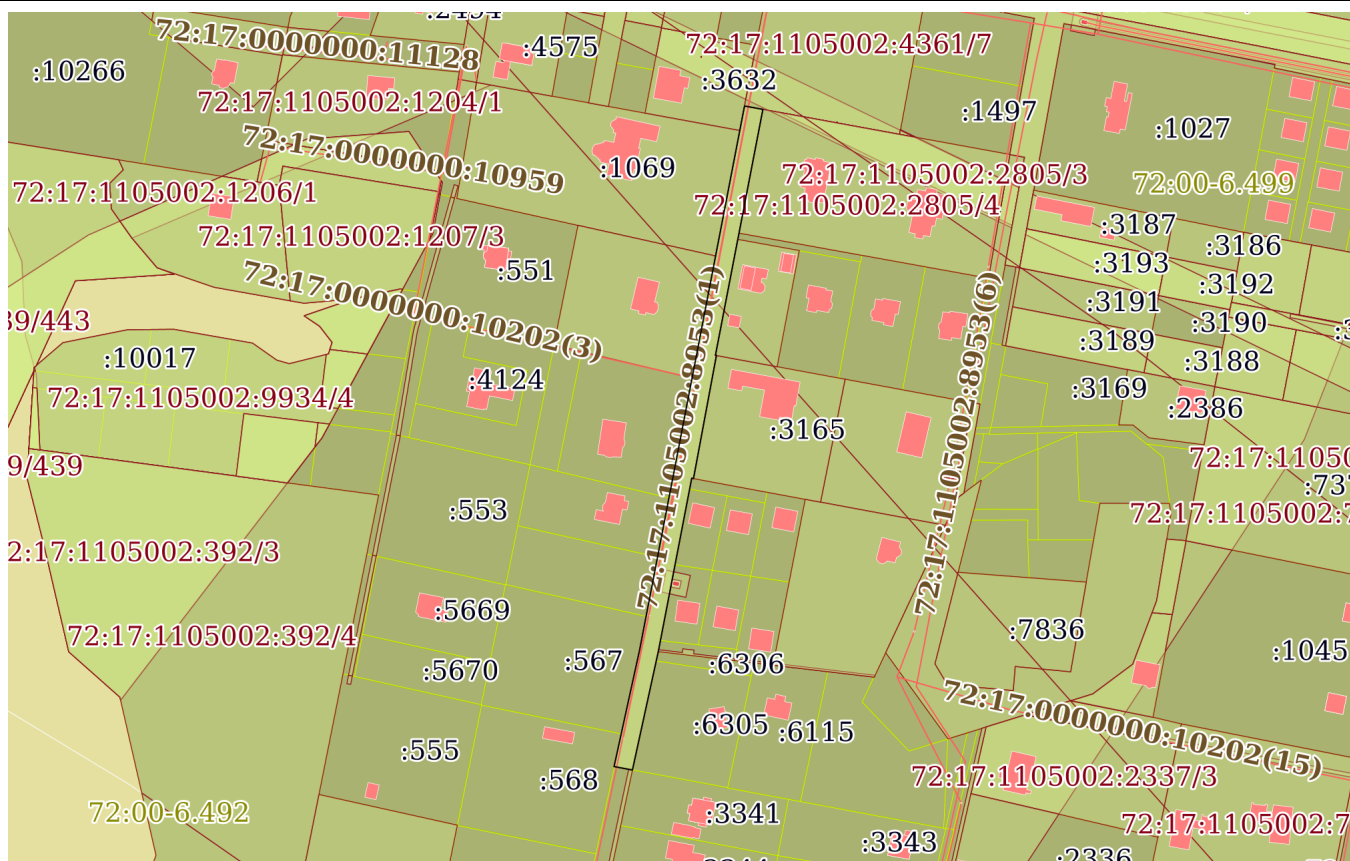
Всего разделов: 8

Всего листов выписки: 111

02.02.2024г. № КУВИ-001/2024-34292143

Кадастровый номер:

72:17:1105002:5492



Масштаб 1:4000

Условные обозначения:

ДОКУМЕНТ ПОДПИСАН
ЭЛЕКТРОННОЙ ПОДПИСЬЮ

Сертификат: 00ВВ056В7401СВ38Д2В3576АСДС8425108

Владелец: ФЕДЕРАЛЬНАЯ СЛУЖБА ГОСУДАРСТВЕННОЙ
РЕГИСТРАЦИИ, КАДАСТРА И КАРТОГРАФИИ
Действителен: с 27.06.2023 по 19.09.2024

полное наименование должности

инициалы, фамилия

Земельный участок

вид объекта недвижимости

Лист № 7 раздела 3

Всего листов раздела 3: 10

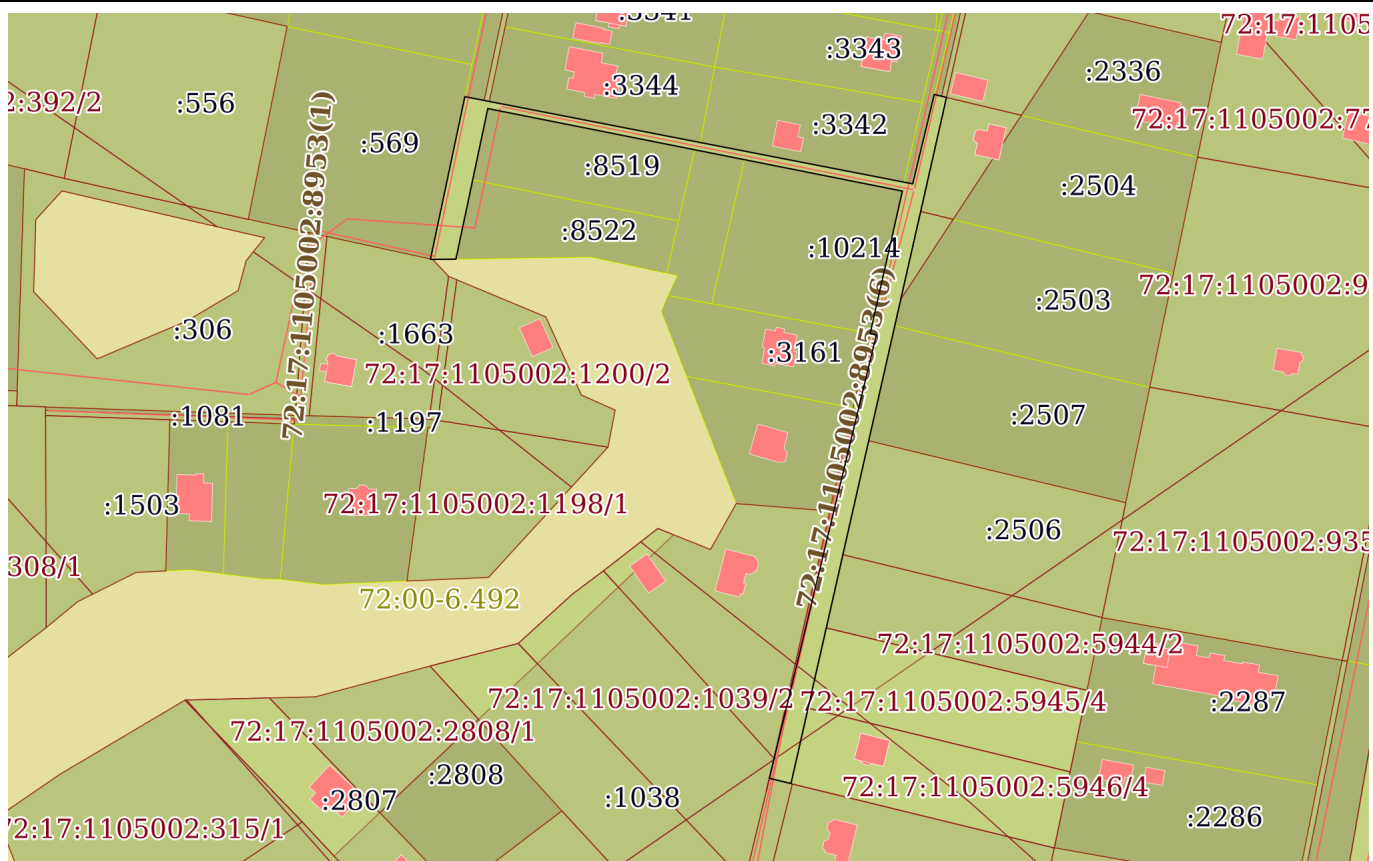
Всего разделов: 8

Всего листов выписки: 111

02.02.2024г. № КУВИ-001/2024-34292143

Кадастровый номер:

72:17:1105002:5492



Масштаб 1:3000

Условные обозначения:



ДОКУМЕНТ ПОДПИСАН
ЭЛЕКТРОННОЙ ПОДПИСЬЮ

Сертификат: 00BV056B7401CB38D2B3576ACDC8425108

Владелец: ФЕДЕРАЛЬНАЯ СЛУЖБА ГОСУДАРСТВЕННОЙ
РЕГИСТРАЦИИ, КАДАСТРА И КАРТОГРАФИИ
Действителен: с 27.06.2023 по 19.09.2024

полное наименование должности

инициалы, фамилия

Земельный участок
вид объекта недвижимости

Лист № 8 раздела 3

Всего листов раздела 3: 10

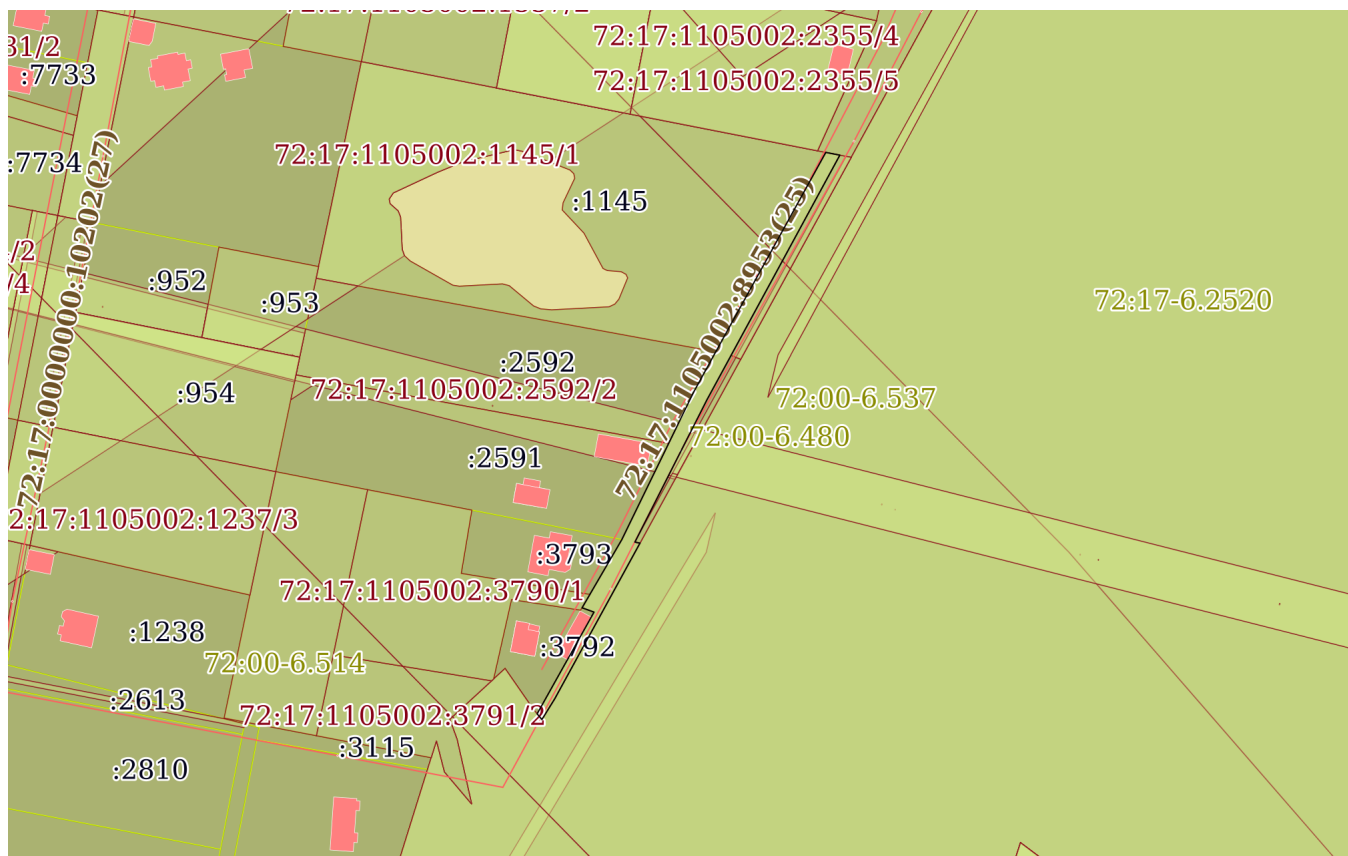
Всего разделов: 8

Всего листов выписки: 111

02.02.2024г. № КУВИ-001/2024-34292143

Кадастровый номер:

72:17:1105002:5492



Масштаб 1:3000

Условные обозначения:



ДОКУМЕНТ ПОДПИСАН
ЭЛЕКТРОННОЙ ПОДПИСЬЮ

Сертификат: 00BV056V7401CB38D2B3576ACDC8425108

Владелец: ФЕДЕРАЛЬНАЯ СЛУЖБА ГОСУДАРСТВЕННОЙ

РЕГИСТРАЦИИ, КАДАСТРА И КАРТОГРАФИИ

Действителен: с 27.06.2023 по 19.09.2024

полное наименование должности

инициалы, фамилия

Земельный участок

вид объекта недвижимости

Лист № 9 раздела 3

Всего листов раздела 3: 10

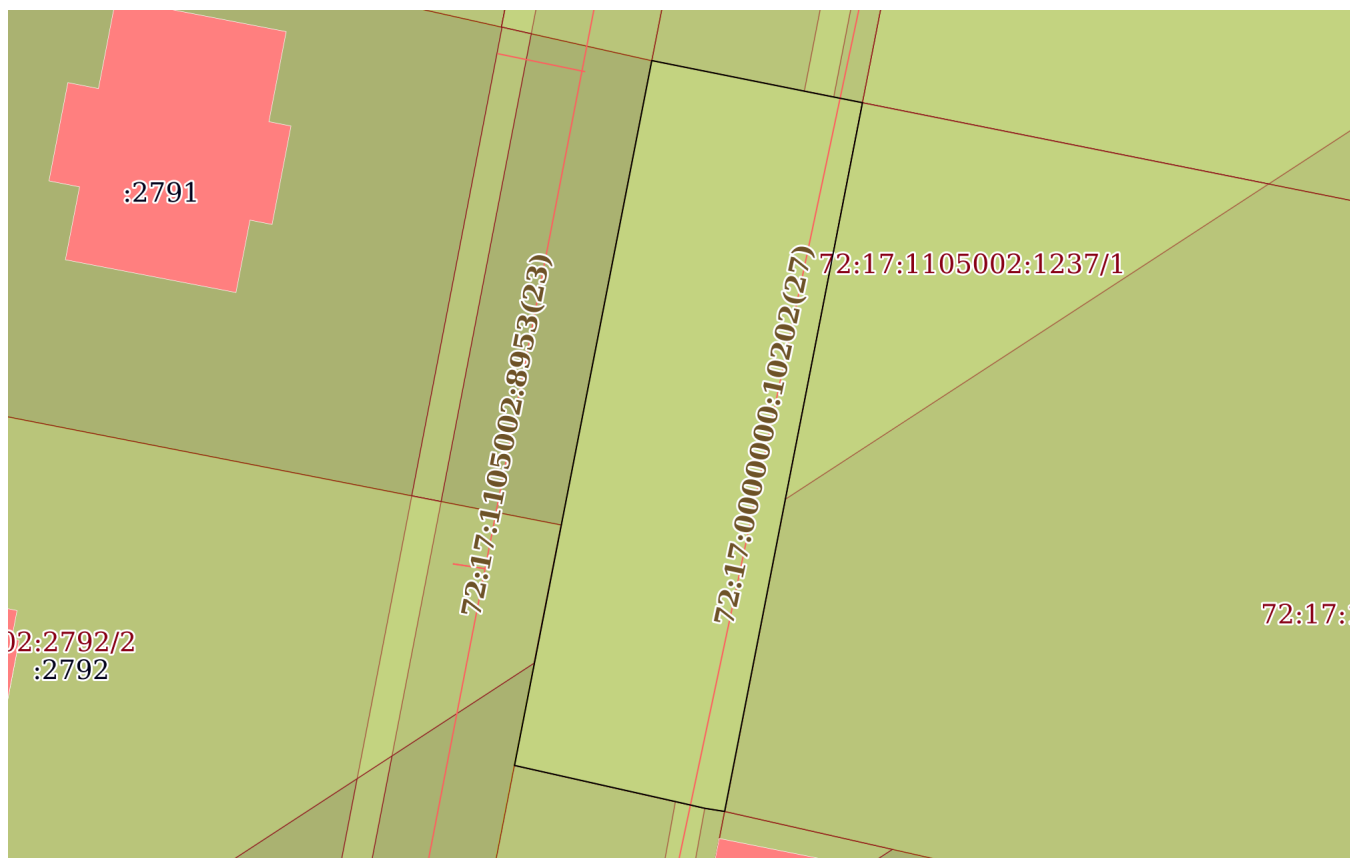
Всего разделов: 8

Всего листов выписки: 111

02.02.2024г. № КУВИ-001/2024-34292143

Кадастровый номер:

72:17:1105002:5492



Масштаб 1:500

Условные обозначения:

ДОКУМЕНТ ПОДПИСАН
ЭЛЕКТРОННОЙ ПОДПИСЬЮ

Сертификат: 00ВВ056В7401СВ38D2В3576АСDС8425108

Владелец: ФЕДЕРАЛЬНАЯ СЛУЖБА ГОСУДАРСТВЕННОЙ

РЕГИСТРАЦИИ, КАДАСТРА И КАРТОГРАФИИ

Действителен: с 27.06.2023 по 19.09.2024

полное наименование должности

инициалы, фамилия

Земельный участок

вид объекта недвижимости

Лист № 10 раздела 3

Всего листов раздела 3: 10

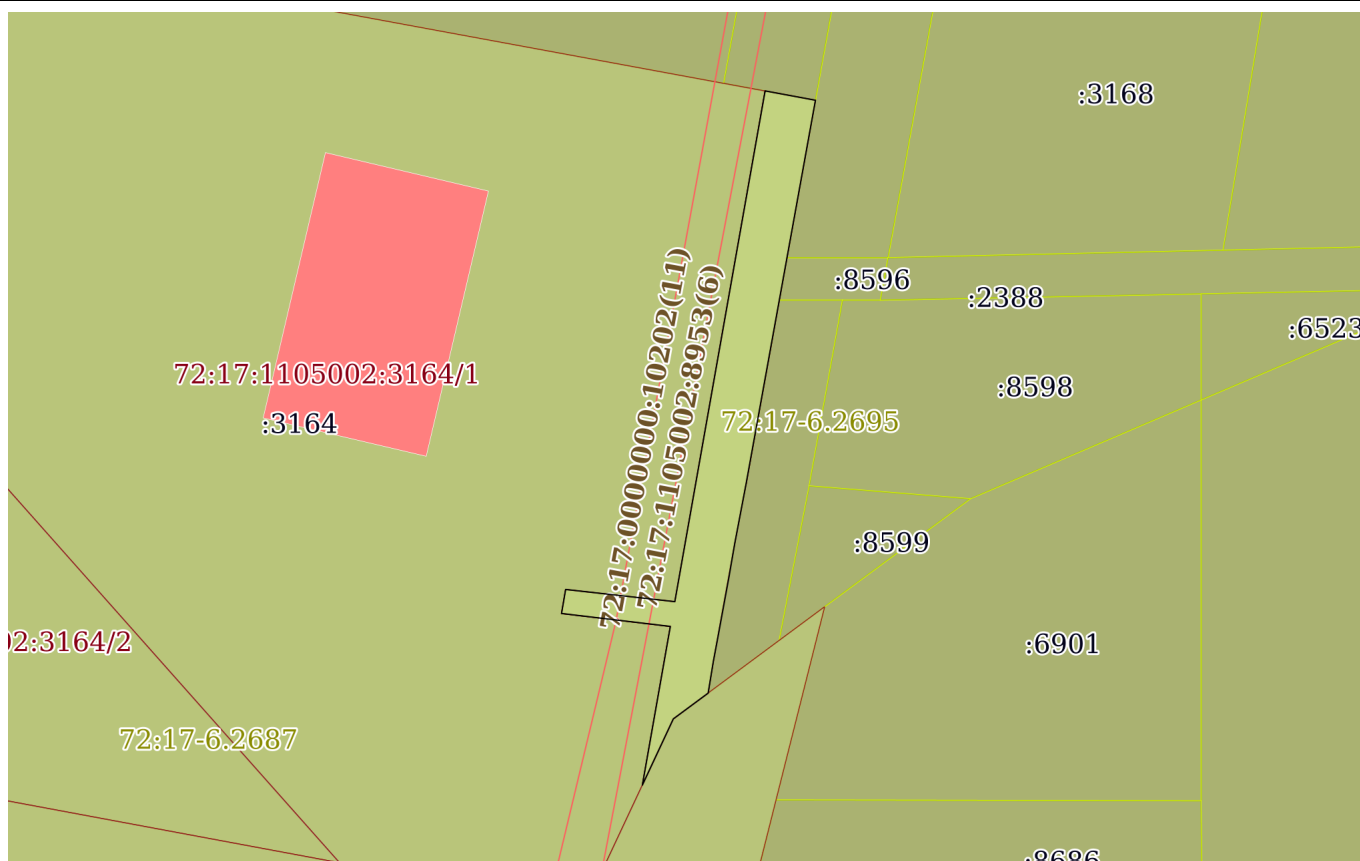
Всего разделов: 8

Всего листов выписки: 111

02.02.2024г. № КУВИ-001/2024-34292143

Кадастровый номер:

72:17:1105002:5492



Масштаб 1:600

Условные обозначения:



ДОКУМЕНТ ПОДПИСАН
ЭЛЕКТРОННОЙ ПОДПИСЬЮ

Сертификат: 00ВВ056В7401СВ38D2В3576АСDC8425108

Владелец: ФЕДЕРАЛЬНАЯ СЛУЖБА ГОСУДАРСТВЕННОЙ

РЕГИСТРАЦИИ, КАДАСТРА И КАРТОГРАФИИ

Действителен: с 27.06.2023 по 19.09.2024

полное наименование должности

инициалы, фамилия

Выписка из Единого государственного реестра недвижимости об объекте недвижимости

Описание местоположения земельного участка

Земельный участок			
вид объекта недвижимости			
Лист № 1 раздела 3.1	Всего листов раздела 3.1: 19	Всего разделов: 8	Всего листов выписки: 111
02.02.2024г. № КУВИ-001/2024-34292143			
Кадастровый номер:		72:17:1105002:5492	

Описание местоположения границ земельного участка							
№ п/п	Номер точки		Дирекционный угол	Горизонтальное положение, м	Описание закрепления на местности	Кадастровые номера смежных участков	Сведения об адресах правообладателей смежных земельных участков
	начальная	конечная					
1	2	3	4	5	6	7	8
1	1.1.1	1.1.2	190°47.0'	99.19	данные отсутствуют	72:17:1105002:1124	данные отсутствуют
2	1.1.2	1.1.3	101°3.4'	14.65	данные отсутствуют	72:17:1105002:1124	данные отсутствуют
3	1.1.2	1.1.2			данные отсутствуют	72:17:1105002:7732	625001, обл Тюменская, г Тюмень, ул Чернышевского, д 1, к 2, кв 3
4	1.1.3	1.1.4	191°16.3'	84.16	данные отсутствуют	72:17:1105002:1288	адрес отсутствует
5	1.1.3	1.1.3			данные отсутствуют	72:17:1105002:1284	адрес отсутствует
6	1.1.4	1.1.5	281°5.9'	14.34	данные отсутствуют	72:17:1105002:955	адрес отсутствует
7	1.1.4	1.1.4			данные отсутствуют	72:17:1105002:952	625056, обл. Тюменская, г. Тюмень, тер. ТСН. Звенящие кедры Тюмени, ул. Лазурная, д. 41н
8	1.1.5	1.1.6	11°3.1'	84.15	данные отсутствуют	данные отсутствуют	данные отсутствуют
9	1.1.5	1.1.5			данные отсутствуют	72:17:1105002:7734, 72:17:1105002:1105	625000, обл Тюменская, г Тюмень, уч-к 30А; адрес отсутствует
10	1.1.6	1.1.7	281°29.3'	10.64	данные отсутствуют	72:17:1105002:7732	625001, обл Тюменская, г Тюмень, ул Чернышевского, д 1, к 2, кв 3
11	1.1.6	1.1.6			данные отсутствуют	72:17:1105002:1124	данные отсутствуют
12	1.1.7	1.1.8	10°56.4'	64.02	данные отсутствуют	72:17:1105002:9780	адрес отсутствует
13	1.1.8	1.1.9	14°3.4'	28.86	данные отсутствуют	72:17:1105002:9780	адрес отсутствует
14	1.1.9	1.1.10	280°53.0'	114.18	данные отсутствуют	данные отсутствуют	данные отсутствуют
15	1.1.10	1.1.11	280°47.9'	109.85	данные отсутствуют	72:17:1105002:766	адрес отсутствует
16	1.1.10	1.1.10			данные отсутствуют	72:17:1105002:9779	адрес отсутствует
17	1.1.11	1.1.12	189°59.5'	91.07	данные отсутствуют	72:17:1105002:766	адрес отсутствует
18	1.1.12	1.1.13	190°1.7'	26.24	данные отсутствуют	72:17:1105002:695	адрес отсутствует



ДОКУМЕНТ ПОДПИСАН
ЭЛЕКТРОННОЙ ПОДПИСЬЮ

Сертификат: 00ВВ056В7401СВ38Д2В3576АСDC8425108

Владелец: ФЕДЕРАЛЬНАЯ СЛУЖБА ГОСУДАРСТВЕННОЙ
РЕГИСТРАЦИИ, КАДАСТРА И КАРТОГРАФИИ
Действителен: с 27.06.2023 по 19.09.2024

полное наименование должности

инициалы, фамилия

Земельный участок							
вид объекта недвижимости							
Лист № 2 раздела 3.1		Всего листов раздела 3.1: 19		Всего разделов: 8		Всего листов выписки: 111	
02.02.2024г. № КУВИ-001/2024-34292143							
Кадастровый номер:				72:17:1105002:5492			
19	1.1.13	1.1.14	262°39.2`	2.89	данные отсутствуют	72:17:1105002:5285	625048, Тюменская обл, г. Тюмень, ул. Шиллера, д. 22, кв. 44
20	1.1.14	1.1.15	243°24.3`	8.64	данные отсутствуют	72:17:1105002:5285	625048, Тюменская обл, г. Тюмень, ул. Шиллера, д. 22, кв. 44
21	1.1.15	1.1.16	188°21.7`	44.15	данные отсутствуют	72:17:1105002:5285	625048, Тюменская обл, г. Тюмень, ул. Шиллера, д. 22, кв. 44
22	1.1.16	1.1.17	113°55.3`	2.81	данные отсутствуют	72:17:1105002:5285	625048, Тюменская обл, г. Тюмень, ул. Шиллера, д. 22, кв. 44
23	1.1.17	1.1.18	78°53.3`	5.66	данные отсутствуют	72:17:1105002:5285	625048, Тюменская обл, г. Тюмень, ул. Шиллера, д. 22, кв. 44
24	1.1.18	1.1.19	190°31.7`	9.36	данные отсутствуют	72:17:1105002:695	адрес отсутствует
25	1.1.19	1.1.20	190°35.4`	8.27	данные отсутствуют	72:17:1105002:1558	обл Тюменская, г Тюмень, ул. Ю.-Р.Г. Эрвье, д. 24, к. 3, кв. 75
26	1.1.20	1.1.21	190°35.2`	20.03	данные отсутствуют	данные отсутствуют	данные отсутствуют
27	1.1.21	1.1.22	190°38.4`	17.44	данные отсутствуют	72:17:1105002:1559	адрес отсутствует
28	1.1.22	1.1.23	191°50.3`	38.31	данные отсутствуют	72:17:1105002:1559	адрес отсутствует
29	1.1.23	1.1.24	191°50.2`	41.34	данные отсутствуют	72:17:1105002:928	адрес отсутствует
30	1.1.24	1.1.25	190°50.6`	55.76	данные отсутствуют	72:17:1105002:928	адрес отсутствует
31	1.1.25	1.1.26	190°44.8`	6.38	данные отсутствуют	72:17:1105002:1667	обл. Тюменская, г. Тюмень, ул. Мельникайте, д. 135, кв. 25
32	1.1.26	1.1.27	191°5.0`	1.98	данные отсутствуют	72:17:1105002:1667	обл. Тюменская, г. Тюмень, ул. Мельникайте, д. 135, кв. 25
33	1.1.27	1.1.28	190°50.1`	6.86	данные отсутствуют	72:17:1105002:1667	обл. Тюменская, г. Тюмень, ул. Мельникайте, д. 135, кв. 25
34	1.1.28	1.1.29	190°49.3`	90.17	данные отсутствуют	72:17:1105002:1666	обл. Тюменская, г. Тюмень, ул. Мельникайте, д. 135, кв. 25
35	1.1.29	1.1.30	190°49.7`	91.61	данные отсутствуют	72:17:1105002:703	адрес отсутствует
36	1.1.30	1.1.31	190°49.9`	91.79	данные отсутствуют	данные отсутствуют	данные отсутствуют
37	1.1.30	1.1.30			данные отсутствуют	72:17:1105002:3635	Oleg-sib-ur@mail.ru, обл Тюменская, г Тюмень, ул. Ю.-Р. Г. Эрвье, д. 10, кв. 220
38	1.1.31	1.1.32	281°11.2`	2.73	данные отсутствуют	72:17:1105002:5330	данные отсутствуют
39	1.1.31	1.1.31			данные отсутствуют	72:17:1105002:4036, 72:17:1105002:3636	625041, обл Тюменская, г Тюмень, ул Октябрьская, д 9, кв 4; адрес отсутствует



ДОКУМЕНТ ПОДПИСАН
ЭЛЕКТРОННОЙ ПОДПИСЬЮ

Сертификат: 00BV056B7401CB38D2B3576ACDC8425108

Владелец: ФЕДЕРАЛЬНАЯ СЛУЖБА ГОСУДАРСТВЕННОЙ

РЕГИСТРАЦИИ, КАДАСТРА И КАРТОГРАФИИ

Действителен: с 27.06.2023 по 19.09.2024

полное наименование должности

инициалы, фамилия

Земельный участок			
вид объекта недвижимости			

Лист № 3 раздела 3.1	Всего листов раздела 3.1: 19	Всего разделов: 8	Всего листов выписки: 111
----------------------	------------------------------	-------------------	---------------------------

02.02.2024г. № КУВИ-001/2024-34292143

Кадастровый номер: 72:17:1105002:5492

1	2	3	4	5	6	7	8
40	1.1.32	1.1.33	190°20.1'	92.81	данные отсутствуют	72:17:1105002:5330	данные отсутствуют
41	1.1.33	1.1.34	101°4.6'	1.93	данные отсутствуют	72:17:1105002:5330	данные отсутствуют
42	1.1.34	1.1.35	190°49.3'	37.28	данные отсутствуют	72:17:1105002:985	адрес отсутствует
43	1.1.34	1.1.34			данные отсутствуют	72:17:1105002:4048	адрес отсутствует
44	1.1.35	1.1.36	190°3.1'	66.12	данные отсутствуют	72:17:1105002:985	адрес отсутствует
45	1.1.36	1.1.37	101°16.3'	88	данные отсутствуют	72:17:1105002:985	адрес отсутствует
46	1.1.37	1.1.38	190°49.8'	7.03	данные отсутствуют	72:17:1105002:1298	адрес отсутствует
47	1.1.37	1.1.37			данные отсутствуют	72:17:1105002:6197	Тюменская обл., Тюменский р-н, рп Боровский, ул. Заречная, д. 18
48	1.1.38	1.1.39	284°54.3'	29.27	данные отсутствуют	72:17:1105002:393	адрес отсутствует
49	1.1.39	1.1.40	284°50.2'	5.04	данные отсутствуют	72:17:1105002:3219	yu.a.malakhova@tmn3.etagi.com
50	1.1.40	1.1.41	187°59.3'	1.15	данные отсутствуют	72:17:1105002:3219	yu.a.malakhova@tmn3.etagi.com
51	1.1.41	1.1.42	281°11.5'	67.09	данные отсутствуют	72:17:1105002:2329	Ханты-Мансийский Автономный округ - Югра, г.Сургут, ул.Губкина, д.16, кв.7
52	1.1.42	1.1.43	191°1.6'	1.99	данные отсутствуют	72:17:1105002:2329	Ханты-Мансийский Автономный округ - Югра, г.Сургут, ул.Губкина, д.16, кв.7
53	1.1.43	1.1.44	191°0.7'	64.66	данные отсутствуют	72:17:1105002:2330	адрес отсутствует
54	1.1.44	1.1.45	191°0.5'	31.32	данные отсутствуют	72:17:1105002:2332	адрес отсутствует
55	1.1.45	1.1.46	191°0.5'	31.21	данные отсутствуют	72:17:1105002:2331	адрес отсутствует
56	1.1.46	1.1.47	99°28.1'	14.35	данные отсутствуют	72:17:1105002:2331	адрес отсутствует
57	1.1.47	1.1.48	190°29.9'	33.92	данные отсутствуют	72:17:1105002:762	адрес отсутствует
58	1.1.48	1.1.49	190°26.5'	21.85	данные отсутствуют	72:17:1105002:762	адрес отсутствует
59	1.1.49	1.1.50	190°33.8'	4.96	данные отсутствуют	72:17:1105002:762	адрес отсутствует
60	1.1.49	1.1.49			данные отсутствуют	72:17:1105002:2789	адрес отсутствует
61	1.1.50	1.1.51	190°33.7'	27.44	данные отсутствуют	72:17:1105002:3112	Тюменская область, г.Тюмень, ул.Мельникайте, д.119, кв.13
62	1.1.50	1.1.50			данные отсутствуют	72:17:1105002:2788	адрес отсутствует
63	1.1.51	1.1.52	190°29.5'	31.03	данные отсутствуют	72:17:1105002:3113	адрес отсутствует
64	1.1.52	1.1.53	190°30.4'	57.64	данные отсутствуют	72:17:1105002:709	Тюменская область, г.Тюмень, ул.Охотская, д.22
65	1.1.53	1.1.54	190°22.1'	24.11	данные отсутствуют	72:17:1105002:709	Тюменская область, г.Тюмень, ул.Охотская, д.22



ДОКУМЕНТ ПОДПИСАН
ЭЛЕКТРОННОЙ ПОДПИСЬЮ

Сертификат: 00BV056B7401CB38D2B3576ACDC8425108

Владелец: ФЕДЕРАЛЬНАЯ СЛУЖБА ГОСУДАРСТВЕННОЙ

РЕГИСТРАЦИИ, КАДАСТРА И КАРТОГРАФИИ

Действителен: с 27.06.2023 по 19.09.2024

полное наименование должности

инициалы, фамилия

Земельный участок			
вид объекта недвижимости			
Лист № 4 раздела 3.1	Всего листов раздела 3.1: 19	Всего разделов: 8	Всего листов выписки: 111

02.02.2024г. № КУВИ-001/2024-34292143

Кадастровый номер: 72:17:1105002:5492

1	2	3	4	5	6	7	8
66	1.1.54	1.1.55	282°14.0'	12.18	данные отсутствуют	72:17:1105002:352	адрес отсутствует
67	1.1.55	1.1.56	282°15.5'	3.44	данные отсутствуют	72:17:1105002:352	адрес отсутствует
68	1.1.56	1.1.57	282°15.9'	2.35	данные отсутствуют	72:17:1105002:352	адрес отсутствует
69	1.1.57	1.1.58	9°52.6'	30.66	данные отсутствуют	72:17:1105002:1301	адрес отсутствует
70	1.1.58	1.1.59	9°33.4'	38.13	данные отсутствуют	72:17:1105002:3801	АО Ханты-Мансийский Автономный округ - Югра, г Нижневартовск, ул Ленина, д 15, кв 87
71	1.1.59	1.1.60	9°32.5'	13.03	данные отсутствуют	72:17:1105002:3800	обл Тюменская, г Тюмень, Тюменская обл, Тюмень г, ул. Таврическая . д. 9 Б. кв.190
72	1.1.60	1.1.61	10°20.5'	25.07	данные отсутствуют	72:17:1105002:3800	обл Тюменская, г Тюмень, Тюменская обл, Тюмень г, ул. Таврическая . д. 9 Б. кв.190
73	1.1.61	1.1.62	10°23.6'	6.98	данные отсутствуют	72:17:1105002:3799	623670, обл. Свердловская, р-н. Тугулымский, п. Юшала, ул. Комсомольская, д. 47; 625032, Тюменская обл, г. Тюмень, ул. Василия Подшибякина, д. 17, к. 1, кв. 93
74	1.1.62	1.1.63	9°58.9'	31.39	данные отсутствуют	72:17:1105002:702	адрес отсутствует
75	1.1.63	1.1.64	9°50.6'	23.52	данные отсутствуют	72:17:1105002:702	адрес отсутствует
76	1.1.64	1.1.65	9°47.6'	31.28	данные отсутствуют	72:17:1105002:702	адрес отсутствует
77	1.1.65	1.1.66	9°18.1'	126.53	данные отсутствуют	72:17:1105002:712	адрес отсутствует
78	1.1.66	1.1.67	74°34.7'	10.83	данные отсутствуют	72:17:1105002:1241	aleks27-1975@mail.ru, Тюменская область, г.Тюмень, ул.Московский тракт, д.131, кв.56
79	1.1.67	1.1.68	10°32.3'	99.45	данные отсутствуют	72:17:1105002:1241	aleks27-1975@mail.ru, Тюменская область, г.Тюмень, ул.Московский тракт, д.131, кв.56
80	1.1.68	1.1.69	10°30.9'	8.06	данные отсутствуют	72:17:1105002:943	адрес отсутствует
81	1.1.69	1.1.70	10°31.9'	86.12	данные отсутствуют	72:17:1105002:943	адрес отсутствует
82	1.1.70	1.1.71	10°34.3'	6.7	данные отсутствуют	72:17:1105002:741	адрес отсутствует
83	1.1.71	1.1.72	10°31.9'	87.86	данные отсутствуют	72:17:1105002:741	адрес отсутствует
84	1.1.72	1.1.73	10°30.1'	3.9	данные отсутствуют	72:17:1105002:1078	адрес отсутствует
85	1.1.73	1.1.74	10°32.3'	91.57	данные отсутствуют	72:17:1105002:1078	адрес отсутствует
86	1.1.74	1.1.75	10°44.9'	47.08	данные отсутствуют	72:17:1105002:1456	Тюменская область, Ишимский район, с.Стрехино, ул.Мелиоративная, д.5, кв.82; адрес отсутствует



ДОКУМЕНТ ПОДПИСАН
ЭЛЕКТРОННОЙ ПОДПИСЬЮ

Сертификат: 00ВВ056В7401СВ38Д2В3576АСДС8425108

Владелец: ФЕДЕРАЛЬНАЯ СЛУЖБА ГОСУДАРСТВЕННОЙ
РЕГИСТРАЦИИ, КАДАСТРА И КАРТОГРАФИИ
Действителен: с 27.06.2023 по 19.09.2024

полное наименование должности

инициалы, фамилия

Земельный участок							
вид объекта недвижимости							
Лист № 5 раздела 3.1		Всего листов раздела 3.1: 19			Всего разделов: 8		Всего листов выписки: 111
02.02.2024г. № КУВИ-001/2024-34292143							
Кадастровый номер:				72:17:1105002:5492			
1	2	3	4	5	6	7	8
87	1.1.75	1.1.76	10°45.7'	49.92	данные отсутствуют	72:17:1105002:1452	адрес отсутствует
88	1.1.76	1.1.77	10°41.4'	1.99	данные отсутствуют	72:17:1105002:1452	адрес отсутствует
89	1.1.77	1.1.78	10°44.0'	6.44	данные отсутствуют	72:17:1105002:1452	адрес отсутствует
90	1.1.78	1.1.79	281°10.4'	12.38	данные отсутствуют	72:17:1105002:1452	адрес отсутствует
91	1.1.79	1.1.80	11°19.0'	54.84	данные отсутствуют	72:17:1105002:1106	адрес отсутствует
92	1.1.80	1.1.81	11°20.0'	42.13	данные отсутствуют	72:17:1105002:1106	адрес отсутствует
93	1.1.81	1.1.82	90°0.0'	0.03	данные отсутствуют	72:17:1105002:1106, 72:17:1105002:1316, 72:17:1105002:1317	адрес отсутствует; tolmachevkr@mail.ru, Тюменская обл., г. Тюмень, ул. Небесная, д. 3
94	1.1.82	1.1.83	101°10.7'	11.92	данные отсутствуют	72:17:1105002:1317	tolmachevkr@mail.ru, Тюменская обл., г. Тюмень, ул. Небесная, д. 3
95	1.1.83	1.1.84	11°1.2'	57.34	данные отсутствуют	72:17:1105002:1317	tolmachevkr@mail.ru, Тюменская обл., г. Тюмень, ул. Небесная, д. 3
96	1.1.84	1.1.85	11°0.7'	20	данные отсутствуют	72:17:1105002:1317	tolmachevkr@mail.ru, Тюменская обл., г. Тюмень, ул. Небесная, д. 3
97	1.1.85	1.1.86	11°4.9'	6.87	данные отсутствуют	72:17:1105002:1317	tolmachevkr@mail.ru, Тюменская обл., г. Тюмень, ул. Небесная, д. 3
98	1.1.86	1.1.87	11°2.7'	84.35	данные отсутствуют	72:17:1105002:699	ost_tatiana@bk.ru, 628418, АО. Ханты-Мансийский Автономный округ - Югра, г. Сургут, ул. Лермонтова, д. 1/1, кв. 9
99	1.1.87	1.1.88	281°6.2'	11.42	данные отсутствуют	72:17:1105002:699	ost_tatiana@bk.ru, 628418, АО. Ханты-Мансийский Автономный округ - Югра, г. Сургут, ул. Лермонтова, д. 1/1, кв. 9
100	1.1.88	1.1.89	9°28.9'	54.7	данные отсутствуют	72:17:1105002:745	обл Тюменская, г Тюмень, ул Волгоградская, д 15, кв 62; 625001, обл Тюменская, г Тюмень, ул Чернышевского, д 2А, к 12, кв 12
101	1.1.88	1.1.88			данные отсутствуют	72:17:1105002:698	ost_tatiana@bk.ru, 628418, АО. Ханты-Мансийский Автономный округ - Югра, г. Сургут, ул. Лермонтова, д. 1/1, кв. 9
102	1.1.89	1.1.90	9°30.4'	36.02	данные отсутствуют	72:17:1105002:744	адрес отсутствует



ДОКУМЕНТ ПОДПИСАН
ЭЛЕКТРОННОЙ ПОДПИСЬЮ

Сертификат: 00BV056B7401CB38D2B3576ACDC8425108

Владелец: ФЕДЕРАЛЬНАЯ СЛУЖБА ГОСУДАРСТВЕННОЙ
РЕГИСТРАЦИИ, КАДАСТРА И КАРТОГРАФИИ
Действителен: с 27.06.2023 по 19.09.2024

полное наименование должности

инициалы, фамилия

Земельный участок							
вид объекта недвижимости							
Лист № 6 раздела 3.1		Всего листов раздела 3.1: 19			Всего разделов: 8		Всего листов выписки: 111
02.02.2024г. № КУВИ-001/2024-34292143							
Кадастровый номер:				72:17:1105002:5492			
1	2	3	4	5	6	7	8
103	1.1.90	1.1.91	280°29.9'	108.27	данные отсутствуют	72:17:1105002:744	адрес отсутствует
104	1.1.91	1.1.92	280°30.7'	108.31	данные отсутствуют	72:17:1105002:9631	Московская область, г.Москва, ул.Васильцовский стан, д.3, корп.1, кв.126
105	1.1.92	1.1.93	190°20.9'	87.69	данные отсутствуют	данные отсутствуют	данные отсутствуют
106	1.1.93	1.1.94	189°58.0'	69.74	данные отсутствуют	данные отсутствуют	данные отсутствуют
107	1.1.93	1.1.93			данные отсутствуют	72:17:1105002:9632, 72:17:1105002:9501	данные отсутствуют; olgasaveleva72@mail.ru, обл Тюменская, г Тюмень, ул Николая Федорова, д 28, кв 77
108	1.1.94	1.1.95	189°57.1'	15.63	данные отсутствуют	72:17:1105002:9502	обл. Тюменская, г. Тюмень, уч-к. 16
109	1.1.95	1.1.96	190°13.8'	4.79	данные отсутствуют	72:17:1105002:749	обл Тюменская, г Тюмень, ул Водопроводная, д 6, кв 1; обл Тюменская, г Тюмень, ул Водопроводная, д 6, кв 1
110	1.1.96	1.1.97	190°15.7'	79.38	данные отсутствуют	72:17:1105002:749	обл Тюменская, г Тюмень, ул Водопроводная, д 6, кв 1; обл Тюменская, г Тюмень, ул Водопроводная, д 6, кв 1
111	1.1.97	1.1.98	280°54.2'	17.44	данные отсутствуют	72:17:1105002:925	адрес отсутствует
112	1.1.97	1.1.97			данные отсутствуют	72:17:1105002:923	адрес отсутствует
113	1.1.98	1.1.99	11°4.1'	83.49	данные отсутствуют	72:17:1105002:738	адрес отсутствует
114	1.1.98	1.1.98			данные отсутствуют	72:17:1105002:1046	адрес отсутствует
115	1.1.99	1.1.100	11°18.6'	0.66	данные отсутствуют	72:17:1105002:738	адрес отсутствует
116	1.1.100	1.1.101	10°42.1'	19.93	данные отсутствуют	72:17:1105002:1114	адрес отсутствует
117	1.1.101	1.1.102	11°10.4'	65.59	данные отсутствуют	72:17:1105002:1114	адрес отсутствует
118	1.1.102	1.1.103	280°36.4'	10.05	данные отсутствуют	72:17:1105002:1114	адрес отсутствует
119	1.1.103	1.1.104	10°54.8'	22.08	данные отсутствуют	72:17:1105002:5247	kolyasko.mitya@yandex.ru, 29380, АО Ямало-Ненецкий, Красноселькупский р-н, с Красноселькуп, пер Северный, д 7а, кв 12
120	1.1.103	1.1.103			данные отсутствуют	72:17:1105002:3178	Тюменская область, г.Ноябрьск, просп.Мира, д.84, корп.А, кв.30



ДОКУМЕНТ ПОДПИСАН
ЭЛЕКТРОННОЙ ПОДПИСЬЮ

Сертификат: 00BV056B7401CB38D2B3576ACDC8425108

Владелец: ФЕДЕРАЛЬНАЯ СЛУЖБА ГОСУДАРСТВЕННОЙ
РЕГИСТРАЦИИ, КАДАСТРА И КАРТОГРАФИИ
Действителен: с 27.06.2023 по 19.09.2024

полное наименование должности

инициалы, фамилия

Земельный участок							
вид объекта недвижимости							
Лист № 7 раздела 3.1		Всего листов раздела 3.1: 19			Всего разделов: 8		Всего листов выписки: 111
02.02.2024г. № КУВИ-001/2024-34292143							
Кадастровый номер:				72:17:1105002:5492			
1	2	3	4	5	6	7	8
121	1.1.104	1.1.105	10°54.8`	21.81	данные отсутствуют	72:17:1105002:5245	Saqlura.81@mail.ru
122	1.1.105	1.1.106	10°53.5`	22.28	данные отсутствуют	72:17:1105002:5243	625504, обл. Тюменская, Тюменский р-н, рп. Боровский, ул. Пролетарская, д. 13; обл. Тюменская, г. Тюмень, ул. Харьковская, д. 54, кв.74
123	1.1.106	1.1.107	10°55.3`	21.43	данные отсутствуют	72:17:1105002:5241	Тюменская обл, г. Тюмень, ул. Демьяна Бедного, д. 83, кв. 162
124	1.1.107	1.1.108	281°36.4`	82.06	данные отсутствуют	данные отсутствуют	данные отсутствуют
125	1.1.108	1.1.109	281°37.2`	6.16	данные отсутствуют	72:17:1105002:4743	данные отсутствуют
126	1.1.108	1.1.108			данные отсутствуют	72:17:1105002:4739	Ханты-Мансийский автономный округ - Югра, г. Нефтеюганск, мкр 13-й, д. 34, кв. 27
127	1.1.109	1.1.110	281°36.4`	25.45	данные отсутствуют	72:17:1105002:4735	адрес отсутствует
128	1.1.110	1.1.111	10°32.0`	2.02	данные отсутствуют	72:17:1105002:1027	адрес отсутствует
129	1.1.111	1.1.112	281°14.7`	12.1	данные отсутствуют	72:17:1105002:1027	адрес отсутствует
130	1.1.112	1.1.113	280°52.1`	103.21	данные отсутствуют	72:17:1105002:1027	адрес отсутствует
131	1.1.113	1.1.114	190°16.3`	74.25	данные отсутствуют	72:17:1105002:1027	адрес отсутствует
132	1.1.114	1.1.115	190°14.9`	16.52	данные отсутствуют	72:17:1105002:1027	адрес отсутствует
133	1.1.115	1.1.116	270°0.0`	0.01	данные отсутствуют	72:17:1105002:3187, 72:17:1105002:1027	Ямало-Ненецкий автономный округ, г.Надым, ул.Зверева, д.38, кв.110; адрес отсутствует
134	1.1.116	1.1.117	190°27.1`	2.09	данные отсутствуют	72:17:1105002:3187	Ямало-Ненецкий автономный округ, г.Надым, ул.Зверева, д.38, кв.110
135	1.1.117	1.1.118	190°14.2`	20.71	данные отсутствуют	данные отсутствуют	данные отсутствуют
136	1.1.118	1.1.119	190°17.8`	19.41	данные отсутствуют	72:17:1105002:3193	Красноярский край, Березовский район, д/п ДНТ "Кристалл", ул.Сосновая, д.2
137	1.1.119	1.1.120	281°11.0`	7.99	данные отсутствуют	72:17:1105002:1062	Тюменская область, г. Тюмень, ул.50 лет ВЛКСМ, д.13, кв.83
138	1.1.119	1.1.119			данные отсутствуют	72:17:1105002:3191	адрес отсутствует
139	1.1.120	1.1.121	10°15.0`	21.52	данные отсутствуют	72:17:1105002:2804	Тюменская область, г.Тюмень, ул.Газовиков, д.49, корп.1, кв.10
140	1.1.121	1.1.122	10°17.1`	20.72	данные отсутствуют	72:17:1105002:2804	Тюменская область, г.Тюмень, ул.Газовиков, д.49, корп.1, кв.10
141	1.1.122	1.1.123	10°16.0`	16.38	данные отсутствуют	72:17:1105002:2804	Тюменская область, г.Тюмень, ул.Газовиков, д.49, корп.1, кв.10



ДОКУМЕНТ ПОДПИСАН
ЭЛЕКТРОННОЙ ПОДПИСЬЮ

Сертификат: 00BV056B7401CB38D2B3576ACDC8425108

Владелец: ФЕДЕРАЛЬНАЯ СЛУЖБА ГОСУДАРСТВЕННОЙ
РЕГИСТРАЦИИ, КАДАСТРА И КАРТОГРАФИИ
Действителен: с 27.06.2023 по 19.09.2024

полное наименование должности

инициалы, фамилия

Земельный участок			
вид объекта недвижимости			

Лист № 8 раздела 3.1	Всего листов раздела 3.1: 19	Всего разделов: 8	Всего листов выписки: 111
----------------------	------------------------------	-------------------	---------------------------

02.02.2024г. № КУВИ-001/2024-34292143

Кадастровый номер:	72:17:1105002:5492
--------------------	--------------------

1	2	3	4	5	6	7	8
142	1.1.123	1.1.124	280°21.4'	8.01	данные отсутствуют	72:17:1105002:2804	Тюменская область, г.Тюмень, ул.Газовиков, д.49, корп.1, кв.10
143	1.1.124	1.1.125	10°13.2'	37.03	данные отсутствуют	72:17:1105002:1497	chuev-d@mail.ru, Ямало-Ненецкий автономный округ, г.Новый Уренгой
144	1.1.124	1.1.124			данные отсутствуют	72:17:1105002:2805	Тюменская область, г.Тюмень, ул.Газовиков, д.49, корп.1, кв.10
145	1.1.125	1.1.126	10°14.0'	37.15	данные отсутствуют	72:17:1105002:1495	адрес отсутствует
146	1.1.126	1.1.127	280°51.8'	59.74	данные отсутствуют	72:17:1105002:1495	адрес отсутствует
147	1.1.127	1.1.128	10°29.8'	8.01	данные отсутствуют	72:17:1105002:4361	обл Тюменская, г Тюмень, Тюменская обл, Тюмень г, ул. Белинского д.4, кв.50
148	1.1.128	1.1.129	100°52.1'	67.78	данные отсутствуют	72:17:1105002:3907	адрес отсутствует
149	1.1.129	1.1.130	100°48.2'	8	данные отсутствуют	72:17:1105002:3907	адрес отсутствует
150	1.1.130	1.1.131	100°52.1'	103.31	данные отсутствуют	72:17:1105002:3907	адрес отсутствует
151	1.1.131	1.1.132	101°11.9'	12.05	данные отсутствуют	72:17:1105002:3907	адрес отсутствует
152	1.1.132	1.1.133	101°13.1'	124.02	данные отсутствуют	72:17:1105002:3907	адрес отсутствует
153	1.1.133	1.1.134	101°12.6'	94.14	данные отсутствуют	72:17:1105002:3907	адрес отсутствует
154	1.1.134	1.1.135	100°38.4'	27.68	данные отсутствуют	72:17:1105002:3907	адрес отсутствует
155	1.1.135	1.1.136	100°39.0'	77	данные отсутствуют	72:17:1105002:3907	адрес отсутствует
156	1.1.136	1.1.137	101°0.8'	45.17	данные отсутствуют	72:17:1105002:3907	адрес отсутствует
157	1.1.137	1.1.138	100°59.5'	41.59	данные отсутствуют	72:17:1105002:3907	адрес отсутствует
158	1.1.138	1.1.139	101°41.6'	80.38	данные отсутствуют	72:17:1105002:3907	адрес отсутствует
159	1.1.139	1.1.140	63°26.1'	0.02	данные отсутствуют	72:17:1105002:3907	адрес отсутствует
160	1.1.140	1.1.141	101°43.1'	50.51	данные отсутствуют	72:17:1105002:3907	адрес отсутствует
161	1.1.141	1.1.1	101°8.8'	72.52	данные отсутствуют	72:17:1105002:3907	адрес отсутствует
162	1.2.142	1.2.143	340°1.0'	0.12	данные отсутствуют	72:17:1105002:130, 72:17:1105002:9502	данные отсутствуют; обл. Тюменская, г. Тюмень, уч-к. 16
163	1.2.143	1.2.144	296°33.9'	0.13	данные отсутствуют	72:17:1105002:130	данные отсутствуют
164	1.2.144	1.2.145	251°33.9'	0.13	данные отсутствуют	72:17:1105002:130	данные отсутствуют
165	1.2.145	1.2.146	197°6.2'	0.14	данные отсутствуют	72:17:1105002:130	данные отсутствуют
166	1.2.146	1.2.147	162°53.8'	0.14	данные отсутствуют	72:17:1105002:130	данные отсутствуют



ДОКУМЕНТ ПОДПИСАН
ЭЛЕКТРОННОЙ ПОДПИСЬЮ

Сертификат: 00BV056B7401CB38D2B3576ACDC8425108

Владелец: ФЕДЕРАЛЬНАЯ СЛУЖБА ГОСУДАРСТВЕННОЙ

РЕГИСТРАЦИИ, КАДАСТРА И КАРТОГРАФИИ

Действителен: с 27.06.2023 по 19.09.2024

полное наименование должности

инициалы, фамилия

Земельный участок			
вид объекта недвижимости			

Лист № 9 раздела 3.1	Всего листов раздела 3.1: 19	Всего разделов: 8	Всего листов выписки: 111
----------------------	------------------------------	-------------------	---------------------------

02.02.2024г. № КУВИ-001/2024-34292143

Кадастровый номер:	72:17:1105002:5492
--------------------	--------------------

1	2	3	4	5	6	7	8
167	1.2.147	1.2.148	111°2.3`	0.14	данные отсутствуют	72:17:1105002:130	данные отсутствуют
168	1.2.148	1.2.149	59°2.2`	0.12	данные отсутствуют	72:17:1105002:130, 72:17:1105002:9502	данные отсутствуют; обл. Тюменская, г. Тюмень, уч-к. 16
169	1.2.149	1.2.142	22°37.2`	0.13	данные отсутствуют	72:17:1105002:130, 72:17:1105002:9502	данные отсутствуют; обл. Тюменская, г. Тюмень, уч-к. 16
170	2.1.1	2.1.2	190°42.5`	3.93	данные отсутствуют	72:17:1105002:1241	aleks27-1975@mail.ru, Тюменская область, г.Тюмень, ул.Московский тракт, д.131, кв.56
171	2.1.1	2.1.1			данные отсутствуют	72:17:1105002:1242, 72:17:1105002:8434	aleks27-1975@mail.ru, Тюменская область, г.Тюмень, ул.Московский тракт, д.131, кв.56; Тюменская область, г.Тюмень, ул.Московский тракт, д.161, корп.1, кв.40; 625055, обл Тюменская, г Тюмень, ул Газопромысловая, д 4, кв 44
172	2.1.2	2.1.3	190°53.2`	2.12	данные отсутствуют	72:17:1105002:1241	aleks27-1975@mail.ru, Тюменская область, г.Тюмень, ул.Московский тракт, д.131, кв.56
173	2.1.3	2.1.4	190°19.3`	6.47	данные отсутствуют	72:17:1105002:1241	aleks27-1975@mail.ru, Тюменская область, г.Тюмень, ул.Московский тракт, д.131, кв.56
174	2.1.4	2.1.5	281°19.7`	6.01	данные отсутствуют	72:17:1105002:1481	адрес отсутствует
175	2.1.5	2.1.6	281°16.7`	43.05	данные отсутствуют	72:17:1105002:1480	обл Тюменская, г Тюмень, ул Мельникайте, д 130, кв 32; адрес отсутствует
176	2.1.6	2.1.7	281°15.7`	37.53	данные отсутствуют	72:17:1105002:1480	обл Тюменская, г Тюмень, ул Мельникайте, д 130, кв 32; адрес отсутствует
177	2.1.7	2.1.8	281°18.2`	15.92	данные отсутствуют	данные отсутствуют	данные отсутствуют
178	2.1.8	2.1.9	281°5.8`	10.03	данные отсутствуют	данные отсутствуют	данные отсутствуют
179	2.1.9	2.1.10	281°15.2`	2	данные отсутствуют	данные отсутствуют	данные отсутствуют
180	2.1.10	2.1.11	280°53.2`	1.59	данные отсутствуют	данные отсутствуют	данные отсутствуют
181	2.1.11	2.1.12	281°4.8`	20.03	данные отсутствуют	данные отсутствуют	данные отсутствуют
182	2.1.12	2.1.13	281°4.7`	101.28	данные отсутствуют	72:17:1105002:5283	обл Тюменская, г Тюмень, ДНТ Звенящие кедры
183	2.1.13	2.1.14	281°5.4`	15.81	данные отсутствуют	72:17:1105002:1085	адрес отсутствует
184	2.1.14	2.1.15	281°4.8`	52.29	данные отсутствуют	72:17:1105002:3124	адрес отсутствует
185	2.1.15	2.1.16	281°5.9`	22.24	данные отсутствуют	72:17:1105002:3217	адрес отсутствует
186	2.1.16	2.1.17	281°4.9`	22.16	данные отсутствуют	72:17:1105002:3218	адрес отсутствует



ДОКУМЕНТ ПОДПИСАН
ЭЛЕКТРОННОЙ ПОДПИСЬЮ

Сертификат: 00BV056B7401CB38D2B3576ACDC8425108

Владелец: ФЕДЕРАЛЬНАЯ СЛУЖБА ГОСУДАРСТВЕННОЙ

РЕГИСТРАЦИИ, КАДАСТРА И КАРТОГРАФИИ

Действителен: с 27.06.2023 по 19.09.2024

полное наименование должности

инициалы, фамилия

Земельный участок			
вид объекта недвижимости			

Лист № 10 раздела 3.1	Всего листов раздела 3.1: 19	Всего разделов: 8	Всего листов выписки: 111
-----------------------	------------------------------	-------------------	---------------------------

02.02.2024г. № КУВИ-001/2024-34292143

Кадастровый номер:	72:17:1105002:5492
--------------------	--------------------

1	2	3	4	5	6	7	8
187	2.1.17	2.1.18	194°35.9'	46.66	данные отсутствуют	72:17:1105002:3218	адрес отсутствует
188	2.1.18	2.1.19	194°35.6'	45.64	данные отсутствуют	72:17:1105002:1664	адрес отсутствует
189	2.1.19	2.1.20	282°14.8'	9	данные отсутствуют	72:17:1105002:9610	966240@mail.ru
190	2.1.20	2.1.21	14°35.5'	22.31	данные отсутствуют	72:17:1105002:318	Тюменская область, г.Тюмень, ул.Муравленко, д.9, кв.338
191	2.1.21	2.1.22	14°35.8'	69.8	данные отсутствуют	данные отсутствуют	данные отсутствуют
192	2.1.21	2.1.21			данные отсутствуют	72:17:1105002:1037	адрес отсутствует
193	2.1.22	2.1.23	13°33.5'	25.93	данные отсутствуют	72:17:1105002:2634	адрес отсутствует
194	2.1.23	2.1.24	13°34.6'	33.53	данные отсутствуют	72:17:1105002:1038	адрес отсутствует
195	2.1.24	2.1.25	102°21.2'	9.25	данные отсутствуют	72:17:1105002:3104	Тюменская область, г.Тюмень, ул.Белинского, д.12, кв.96
196	2.1.25	2.1.26	193°51.9'	50.2	данные отсутствуют	72:17:1105002:3127	адрес отсутствует
197	2.1.25	2.1.25			данные отсутствуют	72:17:1105002:2863	обл Тюменская, г Тюмень, тер. ТСН Звенящие кедры, ул. Солнечная, д. 54; адрес отсутствует
198	2.1.26	2.1.27	101°23.1'	112.21	данные отсутствуют	данные отсутствуют	данные отсутствуют
199	2.1.27	2.1.28	11°44.2'	4.47	данные отсутствуют	72:17:1105002:3128	адрес отсутствует
200	2.1.28	2.1.29	101°16.1'	100.98	данные отсутствуют	данные отсутствуют	данные отсутствуют
201	2.1.28	2.1.28			данные отсутствуют	72:17:1105002:2492	адрес отсутствует
202	2.1.29	2.1.30	10°20.5'	43.06	данные отсутствуют	72:17:1105002:2491	905439@gmail.com, Тюменская область, г.Тюмень, пр.9 Мая, д.7, кор. 1, кв.33
203	2.1.30	2.1.31	10°19.3'	50.9	данные отсутствуют	данные отсутствуют	данные отсутствуют
204	2.1.31	2.1.32	100°7.0'	19.13	данные отсутствуют	72:17:1105002:947	Тюменская область, г Тюмень, ул Дружбы, д 75, кв 162
205	2.1.31	2.1.31			данные отсутствуют	72:17:1105002:6451, 72:17:1105002:2286	kudra-eva@mail.ru, 625001, Тюменская обл, г Тюмень, ул Ирбитская, д 6, кв 37; адрес отсутствует
206	2.1.32	2.1.33	9°53.9'	94.47	данные отсутствуют	72:17:1105002:947	Тюменская область, г Тюмень, ул Дружбы, д 75, кв 162
207	2.1.33	2.1.34	9°53.6'	94.45	данные отсутствуют	72:17:1105002:936	адрес отсутствует
208	2.1.34	2.1.35	9°54.0'	94.46	данные отсутствуют	72:17:1105002:965	адрес отсутствует
209	2.1.35	2.1.36	101°4.6'	13.95	данные отсутствуют	72:17:1105002:4795	адрес отсутствует



ДОКУМЕНТ ПОДПИСАН
ЭЛЕКТРОННОЙ ПОДПИСЬЮ

Сертификат: 00BV056B7401CB38D2B3576ACDC8425108

Владелец: ФЕДЕРАЛЬНАЯ СЛУЖБА ГОСУДАРСТВЕННОЙ

РЕГИСТРАЦИИ, КАДАСТРА И КАРТОГРАФИИ

Действителен: с 27.06.2023 по 19.09.2024

полное наименование должности

инициалы, фамилия

Земельный участок							
вид объекта недвижимости							
Лист № 11 раздела 3.1		Всего листов раздела 3.1: 19			Всего разделов: 8		Всего листов выписки: 111
02.02.2024г. № КУВИ-001/2024-34292143							
Кадастровый номер:				72:17:1105002:5492			
1	2	3	4	5	6	7	8
210	2.1.35	2.1.35			данные отсутствуют	72:17:1105002:778	625056, Тюменская обл, г. Тюмень, тер. ДНП Звенящие кедры Тюмени, д. 47А; 625048, Тюменская обл, г. Тюмень, ул. Котовского, д. 1, к. 2, кв. 12; Тюменская область, г.Тюмень, ул.Котовского, д.1, корп.2, кв.12
211	2.1.36	2.1.37	190°50.0'	94.44	данные отсутствуют	72:17:1105002:926	адрес отсутствует
212	2.1.36	2.1.36			данные отсутствуют	72:17:1105002:3141	адрес отсутствует
213	2.1.37	2.1.38	191°23.8'	35.33	данные отсутствуют	данные отсутствуют	данные отсутствуют
214	2.1.37	2.1.37			данные отсутствуют	72:17:1105002:6854	Тюменская обл., г. Тюмень, ул. Харьковская, д. 59, к. 3, кв. 37
215	2.1.38	2.1.39	191°22.1'	1.93	данные отсутствуют	72:17:1105002:6855	Тюменская обл., г. Тюмень, ул. Харьковская, д. 59, к. 3, кв. 37
216	2.1.39	2.1.40	191°21.2'	10.11	данные отсутствуют	72:17:1105002:6855	Тюменская обл., г. Тюмень, ул. Харьковская, д. 59, к. 3, кв. 37
217	2.1.40	2.1.41	191°22.0'	47.08	данные отсутствуют	данные отсутствуют	данные отсутствуют
218	2.1.40	2.1.40			данные отсутствуют	72:17:1105002:3327	Тюменская область, г.Тюмень, ул.Пржевальского, д.33, корп.1, кв.29
219	2.1.41	2.1.42	191°24.9'	41.58	данные отсутствуют	данные отсутствуют	данные отсутствуют
220	2.1.41	2.1.41			данные отсутствуют	72:17:1105002:9645, 72:17:1105002:3326	olgasaveleva72@mail.ru; Тюменская область, г.Тюмень, ул.Пржевальского, д.33, корп.1, кв.29
221	2.1.42	2.1.43	191°20.4'	52.84	данные отсутствуют	данные отсутствуют	данные отсутствуют
222	2.1.42	2.1.42			данные отсутствуют	72:17:1105002:10479	olgasaveleva72@mail.ru, обл. Тюменская, г. Тюмень, ул. Николая Федорова, д. 28 кв. 77
223	2.1.43	2.1.44	191°22.4'	67.44	данные отсутствуют	данные отсутствуют	данные отсутствуют
224	2.1.43	2.1.43			данные отсутствуют	72:17:1105002:6386, 72:17:1105002:9505	адрес отсутствует; xoxliuba.61@gmail.com, обл. Тюменская, г. Тюмень, ул. Олимпийская, д. 34, кв. 417
225	2.1.44	2.1.45	191°22.4'	26.93	данные отсутствуют	72:17:1105002:6542	обл. Тюменская, г. Тюмень, ул. Малыгина, д. 90, кв. 447
226	2.1.45	2.1.1	101°15.8'	111.25	данные отсутствуют	данные отсутствуют	данные отсутствуют
227	3.1.1	3.1.2	189°41.0'	51.31	данные отсутствуют	72:17:1105002:1258	Тюменская область, г.Тюмень, ул.Челюскинцев, д.29, кв.46



ДОКУМЕНТ ПОДПИСАН
ЭЛЕКТРОННОЙ ПОДПИСЬЮ

Сертификат: 00BV056B7401CB38D2B3576ACDC8425108

Владелец: ФЕДЕРАЛЬНАЯ СЛУЖБА ГОСУДАРСТВЕННОЙ
РЕГИСТРАЦИИ, КАДАСТРА И КАРТОГРАФИИ
Действителен: с 27.06.2023 по 19.09.2024

полное наименование должности

инициалы, фамилия

Земельный участок							
вид объекта недвижимости							
Лист № 12 раздела 3.1		Всего листов раздела 3.1: 19		Всего разделов: 8		Всего листов выписки: 111	
02.02.2024г. № КУВИ-001/2024-34292143							
Кадастровый номер:				72:17:1105002:5492			
1	2	3	4	5	6	7	8
228	3.1.2	3.1.3	190°7.0'	79.59	данные отсутствуют	данные отсутствуют	данные отсутствуют
229	3.1.2	3.1.2			данные отсутствуют	72:17:1105002:4685	адрес отсутствует
230	3.1.3	3.1.4	190°2.4'	80.53	данные отсутствуют	72:17:1105002:1084	обл Тюменская, г Тюмень, ул Ставропольская, д 2А, кв 136
231	3.1.3	3.1.3			данные отсутствуют	72:17:1105002:4687	625002, обл Тюменская, г Тюмень, ул Комсомольская, д 58, кв 47
232	3.1.4	3.1.5	190°17.0'	41.28	данные отсутствуют	72:17:1105002:7837	vityazevKO@sibburmash.ru, 625013, Тюменская обл, г. Тюмень, ул. Текстильная, д. 15, кв. 7
233	3.1.5	3.1.6	190°16.3'	41.16	данные отсутствуют	72:17:1105002:7837	vityazevKO@sibburmash.ru, 625013, Тюменская обл, г. Тюмень, ул. Текстильная, д. 15, кв. 7
234	3.1.6	3.1.7	190°17.2'	82.43	данные отсутствуют	72:17:1105002:1108	Тюменская область, г.Тюмень, ул.Ракетная, д.100А
235	3.1.7	3.1.8	191°26.5'	70.02	данные отсутствуют	72:17:1105002:933	адрес отсутствует
236	3.1.8	3.1.9	271°28.8'	13.55	данные отсутствуют	72:17:1105002:329	Тюменская область, г.Тюмень, ул.Хохрякова, д.10, кв.48
237	3.1.9	3.1.10	10°52.1'	69.85	данные отсутствуют	72:17:1105002:976	shoira14@mail.ru, Ханты-Мансийский автономный округ - Югра, г. Нижневартовск, ул.Таёжная, д. 10
238	3.1.10	3.1.11	11°8.6'	164.75	данные отсутствуют	данные отсутствуют	данные отсутствуют
239	3.1.10	3.1.10			данные отсутствуют	72:17:1105002:2629	адрес отсутствует
240	3.1.11	3.1.12	11°11.6'	7.73	данные отсутствуют	72:17:1105002:3403	адрес отсутствует
241	3.1.11	3.1.11			данные отсутствуют	72:17:1105002:2628	адрес отсутствует
242	3.1.12	3.1.13	11°10.7'	37.55	данные отсутствуют	72:17:1105002:3404	Тюменская область, г.Тюмень, пер.Красный, д.27
243	3.1.13	3.1.14	11°11.6'	37.5	данные отсутствуют	72:17:1105002:7740	626021, обл Тюменская, Нижнетавдинский р-н, с Нижняя Тавда, ул Горького, д 7, кв 2
244	3.1.14	3.1.15	11°11.6'	79.74	данные отсутствуют	72:17:1105002:948	Тюменская область, Тюменский район, д.Патрушева, ул.Московская, д.92; адрес отсутствует
245	3.1.15	3.1.16	11°12.8'	48.44	данные отсутствуют	72:17:1105002:1085	адрес отсутствует
246	3.1.16	3.1.17	112°11.7'	2.7	данные отсутствуют	данные отсутствуют	данные отсутствуют
247	3.1.17	3.1.1	63°1.7'	5.67	данные отсутствуют	данные отсутствуют	данные отсутствуют
248	4.1.1	4.1.2	190°27.0'	103.98	данные отсутствуют	данные отсутствуют	данные отсутствуют



ДОКУМЕНТ ПОДПИСАН
ЭЛЕКТРОННОЙ ПОДПИСЬЮ

Сертификат: 00BV056B7401CB38D2B3576ACDC8425108

Владелец: ФЕДЕРАЛЬНАЯ СЛУЖБА ГОСУДАРСТВЕННОЙ
РЕГИСТРАЦИИ, КАДАСТРА И КАРТОГРАФИИ
Действителен: с 27.06.2023 по 19.09.2024

полное наименование должности

инициалы, фамилия

Земельный участок							
вид объекта недвижимости							
Лист № 13 раздела 3.1		Всего листов раздела 3.1: 19			Всего разделов: 8		Всего листов выписки: 111
02.02.2024г. № КУВИ-001/2024-34292143							
Кадастровый номер:				72:17:1105002:5492			
249	4.1.1	4.1.1			данные отсутствуют	72:17:1105002:2613, 72:17:1105002:1238	Тюменская обл, г. Тюмень, Звениящие кедры Тюмени тер. ТСН, ул. Весенняя, д. 77; Тюменская обл, г. Тюмень, тер. "Звениящие кедры Тюмени", ул. Весенняя, д. 77; адрес отсутствует
250	4.1.2	4.1.3	190°25.9`	45.45	данные отсутствуют	72:17:1105002:743, 72:17:1105002:9312	данные отсутствуют; 980668@mail.ru, 625031, обл. Тюменская, г. Тюмень, ул. Ветеранов труда, д. 1, к. 1, кв. 26
251	4.1.2	4.1.2			данные отсутствуют	72:17:1105002:2809	адрес отсутствует
252	4.1.3	4.1.4	191°31.7`	46.83	данные отсутствуют	72:17:1105002:743	данные отсутствуют
253	4.1.4	4.1.5	191°30.1`	92.27	данные отсутствуют	данные отсутствуют	данные отсутствуют
254	4.1.4	4.1.4			данные отсутствуют	72:17:1105002:9313, 72:17:1105002:6848	обл Тюменская, г Тюмень, ул Николая Федорова, д 26, кв 46; обл Тюменская, г Тюмень, ул Николая Федорова, д 26, кв 46; обл. Тюменская, г Тюмень, ул. Московский тракт, д 14, кв. 5
255	4.1.5	4.1.6	280°50.0`	13.89	данные отсутствуют	72:17:1105002:254	адрес отсутствует
256	4.1.5	4.1.5			данные отсутствуют	72:17:1105002:4075	адрес отсутствует
257	4.1.6	4.1.7	10°50.2`	92.28	данные отсутствуют	данные отсутствуют	данные отсутствуют
258	4.1.6	4.1.6			данные отсутствуют	72:17:1105002:7279, 72:17:1105002:4106(1)	625043, Тюменская обл, г. Тюмень, ул. Ракетная, д. 100; данные отсутствуют
259	4.1.7	4.1.8	10°50.2`	92.28	данные отсутствуют	данные отсутствуют	данные отсутствуют
260	4.1.7	4.1.7			данные отсутствуют	72:17:1105002:7278, 72:17:1105002:7751	e.galkina72@mail.ru, АО Ямало-Ненецкий, г Новый Уренгой, пр-кт Губкина, д 28, кв 188; simbol1991@mail.ru, Тюменская обл, Тюмень г, СНТ Солнышко 23, ул. Усадебная, 91
261	4.1.8	4.1.9	10°50.6`	104.76	данные отсутствуют	72:17:1105002:6289	данные отсутствуют
262	4.1.8	4.1.8			данные отсутствуют	72:17:1105002:7749	agrail86@mail.ru, 625041, обл Тюменская, г Тюмень, ул Лазурная, д 69
263	4.1.9	4.1.10	103°56.3`	11.33	данные отсутствуют	72:17:1105002:1240	адрес отсутствует
264	4.1.9	4.1.9			данные отсутствуют	72:17:1105002:2793	адрес отсутствует
265	4.1.10	4.1.11	103°53.8`	2	данные отсутствуют	72:17:1105002:1240	адрес отсутствует
266	4.1.11	4.1.1	103°47.9`	1.17	данные отсутствуют	72:17:1105002:1240	адрес отсутствует



ДОКУМЕНТ ПОДПИСАН
ЭЛЕКТРОННОЙ ПОДПИСЬЮ

Сертификат: 00BV056B7401CB38D2B3576ACDC8425108

Владелец: ФЕДЕРАЛЬНАЯ СЛУЖБА ГОСУДАРСТВЕННОЙ
РЕГИСТРАЦИИ, КАДАСТРА И КАРТОГРАФИИ
Действителен: с 27.06.2023 по 19.09.2024

полное наименование должности

инициалы, фамилия

Земельный участок							
вид объекта недвижимости							
Лист № 14 раздела 3.1		Всего листов раздела 3.1: 19		Всего разделов: 8		Всего листов выписки: 111	
02.02.2024г. № КУВИ-001/2024-34292143							
Кадастровый номер:				72:17:1105002:5492			
1	2	3	4	5	6	7	8
267	5.1.1	5.1.2	190°55.3`	67.45	данные отсутствуют	72:17:1105002:2805	Тюменская область, г.Тюмень, ул.Газовиков, д.49, корп.1, кв.10
268	5.1.2	5.1.3	191°10.9`	3.51	данные отсутствуют	72:17:1105002:5316	адрес отсутствует
269	5.1.3	5.1.4	190°55.6`	63.21	данные отсутствуют	72:17:1105002:1075	lilia.muza@mail.ru
270	5.1.4	5.1.5	100°53.2`	0.53	данные отсутствуют	72:17:1105002:1075	lilia.muza@mail.ru
271	5.1.5	5.1.6	190°32.8`	67.03	данные отсутствуют	72:17:1105002:3165	Тюменская область, г.Тюмень, ул.Депутатская, д.80, корп.1, кв.7; zamaliev.rus@yandex.ru
272	5.1.6	5.1.7	281°11.7`	0.98	данные отсутствуют	72:17:1105002:4271(1)	данные отсутствуют
273	5.1.7	5.1.8	190°57.2`	6	данные отсутствуют	72:17:1105002:4271(1)	данные отсутствуют
274	5.1.8	5.1.9	190°54.9`	41.3	данные отсутствуют	72:17:1105002:4272	628518, АО Ханты-Мансийский Автономный округ - Югра, Ханты-Мансийский р-н, с Цингалы, ул Советская, д 50, кв 2; 628002, АО Ханты-Мансийский Автономный округ - Югра, г Ханты-Мансийск, пер Южный, д 3, кв 2
275	5.1.9	5.1.10	190°55.6`	41.31	данные отсутствуют	72:17:1105002:4275	tul5963@yandex.ru, 626372, обл Тюменская, Исетский р-н, с Шорохово, ул Мира, д 6
276	5.1.10	5.1.11	190°57.2`	6	данные отсутствуют	72:17:1105002:4271(2)	данные отсутствуют
277	5.1.11	5.1.12	192°20.9`	30.49	данные отсутствуют	данные отсутствуют	данные отсутствуют
278	5.1.11	5.1.11			данные отсутствуют	72:17:1105002:6306	16844@mail.ru, 625001, обл Тюменская, г Тюмень, ул Ямская, д 76, кв 12; 625001, обл Тюменская, г Тюмень, ул Ямская, д 76, кв 12
279	5.1.12	5.1.13	192°18.8`	34.46	данные отсутствуют	72:17:1105002:6305	16844@mail.ru, 625001, обл Тюменская, г Тюмень, ул Ямская, д 76, кв 12
280	5.1.13	5.1.14	180°0.0`	0.01	данные отсутствуют	72:17:1105002:6305, 72:17:1105002:3341, 72:17:1105002:1141	16844@mail.ru, 625001, обл Тюменская, г Тюмень, ул Ямская, д 76, кв 12; адрес отсутствует; Тюменская область, г.Тюмень, ул.Республики, д.192, кв.45
281	5.1.14	5.1.15	280°36.1`	10	данные отсутствуют	72:17:1105002:1141	Тюменская область, г.Тюмень, ул.Республики, д.192, кв.45
282	5.1.15	5.1.16	12°21.0`	18.05	данные отсутствуют	72:17:1105002:568	адрес отсутствует
283	5.1.16	5.1.17	12°22.4`	46.24	данные отсутствуют	72:17:1105002:567	адрес отсутствует



ДОКУМЕНТ ПОДПИСАН
ЭЛЕКТРОННОЙ ПОДПИСЬЮ

Сертификат: 00ВВ056В7401СВ38D2В3576АСDС8425108

Владелец: ФЕДЕРАЛЬНАЯ СЛУЖБА ГОСУДАРСТВЕННОЙ
РЕГИСТРАЦИИ, КАДАСТРА И КАРТОГРАФИИ
Действителен: с 27.06.2023 по 19.09.2024

полное наименование должности

инициалы, фамилия

Земельный участок							
вид объекта недвижимости							
Лист № 15 раздела 3.1		Всего листов раздела 3.1: 19			Всего разделов: 8		Всего листов выписки: 111
02.02.2024г. № КУВИ-001/2024-34292143							
Кадастровый номер:				72:17:1105002:5492			
1	2	3	4	5	6	7	8
284	5.1.17	5.1.18	10°56.8`	17.91	данные отсутствуют	72:17:1105002:567	адрес отсутствует
285	5.1.18	5.1.19	10°54.8`	2.27	данные отсутствуют	72:17:1105002:2341	адрес отсутствует
286	5.1.19	5.1.20	10°54.4`	30.29	данные отсутствуют	72:17:1105002:2341	адрес отсутствует
287	5.1.20	5.1.21	10°54.6`	32.07	данные отсутствуют	72:17:1105002:2342	адрес отсутствует
288	5.1.21	5.1.22	10°57.9`	12.72	данные отсутствуют	72:17:1105002:5922	Тюменская область, г.Тюмень, ул.Полевая, д.105, кв.59; Тюменская область, г.Тюмень, ул.Ямская, д.65, кв.73
289	5.1.22	5.1.23	10°54.7`	52.77	данные отсутствуют	72:17:1105002:5922	Тюменская область, г.Тюмень, ул.Полевая, д.105, кв.59; Тюменская область, г.Тюмень, ул.Ямская, д.65, кв.73
290	5.1.23	5.1.24	10°55.4`	14.25	данные отсутствуют	72:17:1105002:564	адрес отсутствует
291	5.1.24	5.1.25	10°55.4`	52.35	данные отсутствуют	72:17:1105002:564	адрес отсутствует
292	5.1.25	5.1.26	10°56.9`	14.32	данные отсутствуют	72:17:1105002:1069	адрес отсутствует
293	5.1.26	5.1.27	10°55.1`	54.12	данные отсутствуют	72:17:1105002:1069	адрес отсутствует
294	5.1.27	5.1.28	10°57.9`	13.35	данные отсутствуют	72:17:1105002:3632	gera906@mail.ru
295	5.1.28	5.1.29	100°18.6`	10	данные отсутствуют	72:17:1105002:4361	обл Тюменская, г Тюмень, Тюменская обл, Тюмень г, ул. Белинского д.4, кв.50
296	5.1.29	5.1.1	180°0.0`	0.01	данные отсутствуют	72:17:1105002:2805, 72:17:1105002:4361	Тюменская область, г.Тюмень, ул.Газовиков, д.49, корп.1, кв.10; обл Тюменская, г Тюмень, Тюменская обл, Тюмень г, ул. Белинского д.4, кв.50
297	6.1.1	6.1.2	192°46.7`	94	данные отсутствуют	данные отсутствуют	данные отсутствуют
298	6.1.1	6.1.1			данные отсутствуют	72:17:1105002:2336, 72:17:1105002:2504	625053, Тюменская обл., г. Тюмень, ул. Энергостроителей, д. 10, к. 1, кв. 222; адрес отсутствует
299	6.1.2	6.1.3	192°47.0`	94.41	данные отсутствуют	данные отсутствуют	данные отсутствуют
300	6.1.2	6.1.2			данные отсутствуют	72:17:1105002:2503, 72:17:1105002:2507	адрес отсутствует
301	6.1.3	6.1.4	192°46.4`	94.26	данные отсутствуют	данные отсутствуют	данные отсутствуют
302	6.1.3	6.1.3			данные отсутствуют	72:17:1105002:2506, 72:17:1105002:5944	Тюменская обл, г. Тюмень, ул. Московский тракт, д. 83, корп. 1, кв. 71; обл. Тюменская, г. Тюмень, ул. Володарского, д. 17, кв. 24



ДОКУМЕНТ ПОДПИСАН
ЭЛЕКТРОННОЙ ПОДПИСЬЮ

Сертификат: 00BV056B7401CB38D2B3576ACDC8425108

Владелец: ФЕДЕРАЛЬНАЯ СЛУЖБА ГОСУДАРСТВЕННОЙ
РЕГИСТРАЦИИ, КАДАСТРА И КАРТОГРАФИИ
Действителен: с 27.06.2023 по 19.09.2024

полное наименование должности

инициалы, фамилия

Земельный участок							
вид объекта недвижимости							
Лист № 16 раздела 3.1		Всего листов раздела 3.1: 19			Всего разделов: 8		Всего листов выписки: 111
02.02.2024г. № КУВИ-001/2024-34292143							
Кадастровый номер:				72:17:1105002:5492			
1	2	3	4	5	6	7	8
303	6.1.4	6.1.5	283°39.8'	8.93	данные отсутствуют	72:17:1105002:3104	Тюменская область, г.Тюмень, ул.Белинского, д.12, кв.96
304	6.1.4	6.1.4			данные отсутствуют	72:17:1105002:5946	адрес отсутствует
305	6.1.5	6.1.6	13°33.7'	8.19	данные отсутствуют	72:17:1105002:1040, 72:17:1105002:1039	468646@mail.ru, Тюменская область, г.Тюмень, ул.Немцова, д.71, кв.40; Ханты-Мансийский Автономный округ - Югра, г.Урай, мкр-н 2, д.69, кв.55
306	6.1.6	6.1.7	13°33.4'	86.05	данные отсутствуют	72:17:1105002:1054	468646@mail.ru, Тюменская область, г.Тюмень, ул.Немцова, д.71, кв.40
307	6.1.7	6.1.8	13°34.3'	89.07	данные отсутствуют	72:17:1105002:1054	468646@mail.ru, Тюменская область, г.Тюмень, ул.Немцова, д.71, кв.40
308	6.1.8	6.1.9	280°44.6'	2.58	данные отсутствуют	72:17:1105002:1054	468646@mail.ru, Тюменская область, г.Тюмень, ул.Немцова, д.71, кв.40
309	6.1.9	6.1.10	90°0.0'	0.01	данные отсутствуют	72:17:1105002:3161, 72:17:1105002:1054, 72:17:1105002:10214	Тюменская область, г.Тюмень, ул.Дружбы, д.169, кв.123; 468646@mail.ru, Тюменская область, г.Тюмень, ул.Немцова, д.71, кв.40; renata_minulina@mail.ru
310	6.1.10	6.1.11	12°47.6'	58.71	данные отсутствуют	72:17:1105002:10214	renata_minulina@mail.ru
311	6.1.11	6.1.12	281°14.9'	169.99	данные отсутствуют	данные отсутствуют	данные отсутствуют
312	6.1.12	6.1.13	191°58.4'	61.85	данные отсутствуют	данные отсутствуют	данные отсутствуют
313	6.1.12	6.1.12			данные отсутствуют	72:17:1105002:8519	7775454@mail.ru
314	6.1.13	6.1.14	269°4.6'	9.3	данные отсутствуют	данные отсутствуют	данные отсутствуют
315	6.1.13	6.1.13			данные отсутствуют	72:17:1105002:8522	7775454@mail.ru
316	6.1.14	6.1.15	279°15.6'	0.93	данные отсутствуют	72:17:1105002:1663, 72:17:1105002:569	smlukyandov@mail.ru, 625048, обл. Тюменская, г. Тюмень, ул. Седова, д. 19, кв. 303; адрес отсутствует
317	6.1.15	6.1.16	12°0.0'	7.17	данные отсутствуют	72:17:1105002:569	адрес отсутствует
318	6.1.16	6.1.17	11°57.7'	59.54	данные отсутствуют	72:17:1105002:569	адрес отсутствует
319	6.1.17	6.1.18	100°57.7'	9.99	данные отсутствуют	72:17:1105002:1141	Тюменская область, г.Тюмень, ул.Республики, д.192, кв.45
320	6.1.18	6.1.19	101°0.7'	86.39	данные отсутствуют	72:17:1105002:3344	Тюменская область, г.Тюмень, ул.Харьковская, д.48, кв.157



ДОКУМЕНТ ПОДПИСАН
ЭЛЕКТРОННОЙ ПОДПИСЬЮ

Сертификат: 00BV056B7401CB38D2B3576ACDC8425108

Владелец: ФЕДЕРАЛЬНАЯ СЛУЖБА ГОСУДАРСТВЕННОЙ
РЕГИСТРАЦИИ, КАДАСТРА И КАРТОГРАФИИ
Действителен: с 27.06.2023 по 19.09.2024

полное наименование должности

инициалы, фамилия

Земельный участок							
вид объекта недвижимости							
Лист № 17 раздела 3.1		Всего листов раздела 3.1: 19			Всего разделов: 8		Всего листов выписки: 111
02.02.2024г. № КУВИ-001/2024-34292143							
Кадастровый номер:				72:17:1105002:5492			
1	2	3	4	5	6	7	8
321	6.1.19	6.1.20	101°0.0'	83.65	данные отсутствуют	72:17:1105002:3342	адрес отсутствует
322	6.1.20	6.1.21	101°6.8'	3.42	данные отсутствуют	72:17:1105002:1142	Тюменская область, г.Тюмень, ул.Республики, д.192, кв.45
323	6.1.21	6.1.22	13°34.4'	36.94	данные отсутствуют	72:17:1105002:1142	Тюменская область, г.Тюмень, ул.Республики, д.192, кв.45
324	6.1.22	6.1.1	103°22.6'	5.06	данные отсутствуют	72:17:1105002:1562	адрес отсутствует
325	7.1.1	7.1.2	208°31.7'	91.52	данные отсутствуют	72:17:1105002:1150	адрес отсутствует
326	7.1.2	7.1.3	208°34.0'	20.37	данные отсутствуют	72:17:1105002:1149	raiskoe72@gmail.ru, Тюменская область, г.Тюмень
327	7.1.3	7.1.4	206°53.1'	14.42	данные отсутствуют	72:17:1105002:1149	raiskoe72@gmail.ru, Тюменская область, г.Тюмень
328	7.1.4	7.1.5	206°52.7'	20.46	данные отсутствуют	72:17:1105002:1149	raiskoe72@gmail.ru, Тюменская область, г.Тюмень
329	7.1.5	7.1.6	206°51.2'	29.22	данные отсутствуют	72:17:1105002:1149	raiskoe72@gmail.ru, Тюменская область, г.Тюмень
330	7.1.6	7.1.7	100°43.2'	2.1	данные отсутствуют	72:17:1105002:1149	raiskoe72@gmail.ru, Тюменская область, г.Тюмень
331	7.1.7	7.1.8	208°43.6'	71.49	данные отсутствуют	72:17:1105001:147	данные отсутствуют
332	7.1.8	7.1.9	211°46.0'	9.67	данные отсутствуют	72:17:1105001:147	данные отсутствуют
333	7.1.9	7.1.10	320°24.9'	3	данные отсутствуют	72:17:1105001:147	данные отсутствуют
334	7.1.10	7.1.11	29°14.1'	46.85	данные отсутствуют	72:17:1105002:3792	Anutkazn@mail.ru, Тюменская область, г. Тюмень, СНТ "Здоровье", ул. Солнечная, уч. 107
335	7.1.11	7.1.12	289°55.6'	5.11	данные отсутствуют	72:17:1105002:3792	Anutkazn@mail.ru, Тюменская область, г. Тюмень, СНТ "Здоровье", ул. Солнечная, уч. 107
336	7.1.12	7.1.13	30°16.0'	31.72	данные отсутствуют	данные отсутствуют	данные отсутствуют
337	7.1.12	7.1.12			данные отсутствуют	72:17:1105002:3790	raiskoe72@gmail.ru, Тюменская область, г.Тюмень
338	7.1.13	7.1.14	25°58.4'	29.43	данные отсутствуют	72:17:1105002:2591	адрес отсутствует
339	7.1.13	7.1.13			данные отсутствуют	72:17:1105002:3793	becool16091958@gmail.com
340	7.1.14	7.1.15	25°57.7'	20.38	данные отсутствуют	данные отсутствуют	данные отсутствуют
341	7.1.15	7.1.16	25°59.3'	16.02	данные отсутствуют	72:17:1105002:2592	адрес отсутствует
342	7.1.16	7.1.17	28°43.9'	18.58	данные отсутствуют	72:17:1105002:2592	адрес отсутствует
343	7.1.17	7.1.18	28°55.1'	91.49	данные отсутствуют	72:17:1105002:1145	адрес отсутствует
344	7.1.18	7.1.1	101°1.0'	5.76	данные отсутствуют	72:17:1105002:2354	адрес отсутствует
345	8.1.1	8.1.2	191°1.0'	48.35	данные отсутствуют	72:17:1105002:1237	625051, Тюменская область, город Тюмень, улица Станислава Карнацевича, дом 12, квартира 72



ДОКУМЕНТ ПОДПИСАН
ЭЛЕКТРОННОЙ ПОДПИСЬЮ

Сертификат: 00BV056B7401CB38D2B3576ACDC8425108

Владелец: ФЕДЕРАЛЬНАЯ СЛУЖБА ГОСУДАРСТВЕННОЙ
РЕГИСТРАЦИИ, КАДАСТРА И КАРТОГРАФИИ
Действителен: с 27.06.2023 по 19.09.2024

полное наименование должности

инициалы, фамилия

Земельный участок			
вид объекта недвижимости			

Лист № 18 раздела 3.1	Всего листов раздела 3.1: 19	Всего разделов: 8	Всего листов выписки: 111
-----------------------	------------------------------	-------------------	---------------------------

02.02.2024г. № КУВИ-001/2024-34292143

Кадастровый номер:	72:17:1105002:5492
--------------------	--------------------

1	2	3	4	5	6	7	8
346	8.1.1	8.1.1			данные отсутствуют	72:17:1105002:954	адрес отсутствует
347	8.1.2	8.1.3	278°58.4'	1.35	данные отсутствуют	72:17:1105002:1240	адрес отсутствует
348	8.1.2	8.1.2			данные отсутствуют	72:17:1105002:1238	адрес отсутствует
349	8.1.3	8.1.4	282°55.9'	2.01	данные отсутствуют	72:17:1105002:1240	адрес отсутствует
350	8.1.4	8.1.5	282°38.5'	11.06	данные отсутствуют	72:17:1105002:1240	адрес отсутствует
351	8.1.5	8.1.6	11°1.8'	48.09	данные отсутствуют	данные отсутствуют	данные отсутствуют
352	8.1.5	8.1.5			данные отсутствуют	72:17:1105002:2792	адрес отсутствует
353	8.1.6	8.1.7	101°19.9'	10.43	данные отсутствуют	72:17:1105002:955	адрес отсутствует
354	8.1.6	8.1.6			данные отсутствуют	72:17:1105002:2791, 72:17:1105002:1105	адрес отсутствует
355	8.1.7	8.1.8	101°15.2'	2	данные отсутствуют	72:17:1105002:955	адрес отсутствует
356	8.1.8	8.1.1	101°8.3'	1.97	данные отсутствуют	72:17:1105002:955	адрес отсутствует
357	9.1.1	9.1.2	190°15.7'	31.43	данные отсутствуют	данные отсутствуют	данные отсутствуют
358	9.1.1	9.1.1			данные отсутствуют	72:17:1105002:8595	обл. Тюменская, г. Тюмень, ул. Тимирязева, д. 130, кв. 148
359	9.1.2	9.1.3	190°46.0'	4.76	данные отсутствуют	72:17:1105002:8597	обл. Тюменская, г. Тюмень, ул. Тимирязева, д. 130, кв. 148
360	9.1.3	9.1.4	189°46.9'	2.65	данные отсутствуют	72:17:1105002:8597	обл. Тюменская, г. Тюмень, ул. Тимирязева, д. 130, кв. 148
361	9.1.4	9.1.5	190°24.8'	5.14	данные отсутствуют	72:17:1105002:8597	обл. Тюменская, г. Тюмень, ул. Тимирязева, д. 130, кв. 148
362	9.1.5	9.1.6	190°41.8'	1.83	данные отсутствуют	72:17:1105002:8597	обл. Тюменская, г. Тюмень, ул. Тимирязева, д. 130, кв. 148
363	9.1.6	9.1.7	189°19.0'	2.59	данные отсутствуют	72:17:1105002:8597	обл. Тюменская, г. Тюмень, ул. Тимирязева, д. 130, кв. 148
364	9.1.7	9.1.8	233°31.5'	3.48	данные отсутствуют	72:17:1105002:6010	данные отсутствуют
365	9.1.8	9.1.9	205°4.9'	5.87	данные отсутствуют	72:17:1105002:6010	данные отсутствуют
366	9.1.9	9.1.10	10°0.5'	12.95	данные отсутствуют	72:17:1105002:3164	Тюменская область, г. Тюмень, ул. Депутатская, д.80, корп.1, кв.7; zamaliev.rus@yandex.ru
367	9.1.10	9.1.11	276°46.7'	8.81	данные отсутствуют	72:17:1105002:3164	Тюменская область, г. Тюмень, ул. Депутатская, д.80, корп.1, кв.7; zamaliev.rus@yandex.ru



ДОКУМЕНТ ПОДПИСАН
ЭЛЕКТРОННОЙ ПОДПИСЬЮ

Сертификат: 00BV056B7401CB38D2B3576ACDC8425108

Владелец: ФЕДЕРАЛЬНАЯ СЛУЖБА ГОСУДАРСТВЕННОЙ

РЕГИСТРАЦИИ, КАДАСТРА И КАРТОГРАФИИ

Действителен: с 27.06.2023 по 19.09.2024

полное наименование должности

инициалы, фамилия

Земельный участок			
вид объекта недвижимости			
Лист № 19 раздела 3.1	Всего листов раздела 3.1: 19	Всего разделов: 8	Всего листов выписки: 111

02.02.2024г. № КУВИ-001/2024-34292143

Кадастровый номер: 72:17:1105002:5492

1	2	3	4	5	6	7	8
368	9.1.11	9.1.12	9°42.2`	1.96	данные отсутствуют	72:17:1105002:3164	Тюменская область, г.Тюмень, ул.Депутатская, д.80, корп.1, кв.7; zamaliev.rus@yandex.ru
369	9.1.12	9.1.13	96°22.1`	8.83	данные отсутствуют	72:17:1105002:3164	Тюменская область, г.Тюмень, ул.Депутатская, д.80, корп.1, кв.7; zamaliev.rus@yandex.ru
370	9.1.13	9.1.14	10°2.0`	41.67	данные отсутствуют	72:17:1105002:3164	Тюменская область, г.Тюмень, ул.Депутатская, д.80, корп.1, кв.7; zamaliev.rus@yandex.ru
371	9.1.14	9.1.15	0°0.0`	0.01	данные отсутствуют	72:17:1105002:1026, 72:17:1105002:3164	адрес отсутствует; Тюменская область, г.Тюмень, ул.Депутатская, д.80, корп.1, кв.7; zamaliev.rus@yandex.ru
372	9.1.15	9.1.1	100°29.5`	4.12	данные отсутствуют	72:17:1105002:1026	адрес отсутствует



ДОКУМЕНТ ПОДПИСАН
ЭЛЕКТРОННОЙ ПОДПИСЬЮ

Сертификат: 00ВВ056В7401СВ38Д2В3576АСDC8425108

Владелец: ФЕДЕРАЛЬНАЯ СЛУЖБА ГОСУДАРСТВЕННОЙ
РЕГИСТРАЦИИ, КАДАСТРА И КАРТОГРАФИИ
Действителен: с 27.06.2023 по 19.09.2024

полное наименование должности

инициалы, фамилия

Выписка из Единого государственного реестра недвижимости об объекте недвижимости

Описание местоположения земельного участка

Земельный участок			
вид объекта недвижимости			
Лист № 1 раздела 3.2	Всего листов раздела 3.2: 12	Всего разделов: 8	Всего листов выписки: 111
02.02.2024г. № КУВИ-001/2024-34292143			
Кадастровый номер:		72:17:1105002:5492	

Сведения о характерных точках границы земельного участка				
Система координат ТО МСК1				
Номер точки	Координаты, м		Описание закрепления на местности	Средняя квадратичная погрешность определения координат характерных точек границ земельного участка, м
	X	Y		
1	2	3	4	5
1	344304.17	1458529.28	-	0.1
2	344318.19	1458458.13	-	0.1
3	344328.45	1458408.67	-	0.1
4	344328.44	1458408.65	-	0.1
5	344344.73	1458329.94	-	0.1
6	344352.66	1458289.11	-	0.1
7	344361.29	1458244.77	-	0.1
8	344375.52	1458169.1	-	0.1
9	344380.63	1458141.9	-	0.1
10	344398.93	1458049.56	-	0.1
11	344423.06	1457927.91	-	0.1
12	344425.4	1457916.09	-	0.1
13	344444.88	1457814.63	-	0.1
14	344446.38	1457806.77	-	0.1
15	344459.16	1457740.21	-	0.1
16	344451.28	1457738.75	-	0.1
17	344440.02	1457797.42	-	0.1
18	344403.46	1457790.82	-	0.1
19	344367.02	1457784.25	-	0.1
20	344365.58	1457792.13	-	0.1
21	344349.46	1457789.21	-	0.1
22	344329.07	1457785.51	-	0.1



ДОКУМЕНТ ПОДПИСАН
ЭЛЕКТРОННОЙ ПОДПИСЬЮ

Сертификат: 00BV056B7401CB38D2B3576ACDC8425108

Владелец: ФЕДЕРАЛЬНАЯ СЛУЖБА ГОСУДАРСТВЕННОЙ
РЕГИСТРАЦИИ, КАДАСТРА И КАРТОГРАФИИ
Действителен: с 27.06.2023 по 19.09.2024

полное наименование должности

инициалы, фамилия

Земельный участок

вид объекта недвижимости

Лист № 2 раздела 3.2

Всего листов раздела 3.2: 12

Всего разделов: 8

Всего листов выписки: 111

02.02.2024г. № КУВИ-001/2024-34292143

Кадастровый номер:

72:17:1105002:5492

1	2	3	4	5
23	344307.89	1457781.68	-	0.1
24	344306.34	1457789.52	-	0.1
25	344325.44	1457792.99	-	0.1
26	344345.82	1457796.67	-	0.1
27	344347.88	1457797.05	-	0.1
28	344347.88	1457797.06	-	0.1
29	344364.14	1457800	-	0.1
30	344437.2	1457813.24	-	0.1
31	344417.74	1457914.6	-	0.1
32	344415.38	1457926.47	-	0.1
33	344413.39	1457926.1	-	0.1
34	344408.27	1457951.03	-	0.1
35	344407.03	1457957.06	-	0.1
36	344390.52	1458037.44	-	0.1
37	344369.48	1458033.38	-	0.1
38	344347.6	1458029.17	-	0.1
39	344326.18	1458025.04	-	0.1
40	344304.5	1458020.86	-	0.1
41	344302.65	1458030.74	-	0.1
42	344238.3	1458018.03	-	0.1
43	344218.72	1458014.33	-	0.1
44	344218.07	1458014.2	-	0.1
45	344136.13	1457998.17	-	0.1
46	344132.83	1458015.3	-	0.1
47	344210.94	1458029.44	-	0.1
48	344215.65	1458030.29	-	0.1
49	344231.04	1458032.99	-	0.1
50	344299.73	1458045.06	-	0.1
51	344385.99	1458060.81	-	0.1



ДОКУМЕНТ ПОДПИСАН
ЭЛЕКТРОННОЙ ПОДПИСЬЮ

Сертификат: 00ВВ056В7401СВ38D2В3576АСDC8425108

Владелец: ФЕДЕРАЛЬНАЯ СЛУЖБА ГОСУДАРСТВЕННОЙ

РЕГИСТРАЦИИ, КАДАСТРА И КАРТОГРАФИИ

Действителен: с 27.06.2023 по 19.09.2024

полное наименование должности

инициалы, фамилия

Земельный участок

вид объекта недвижимости

Лист № 3 раздела 3.2

Всего листов раздела 3.2: 12

Всего разделов: 8

Всего листов выписки: 111

02.02.2024г. № КУВИ-001/2024-34292143

Кадастровый номер:

72:17:1105002:5492

1	2	3	4	5
52	344366.23	1458167.3	-	0.1
53	344346.5	1458273.76	-	0.1
54	344310.97	1458267.81	-	0.1
55	344257.02	1458258.8	-	0.1
56	344254.82	1458270.01	-	0.1
57	344172.03	1458253.85	-	0.1
58	344165.29	1458252.53	-	0.1
59	344145.66	1458248.71	-	0.1
60	344089.38	1458237.75	-	0.1
61	344091.69	1458226.06	-	0.1
62	344091.69	1458226.03	-	0.1
63	344050.38	1458217.75	-	0.1
64	343996.61	1458206.99	-	0.1
65	343994.21	1458219.14	-	0.1
66	343987.88	1458217.94	-	0.1
67	343985.92	1458217.57	-	0.1
68	343936.88	1458208.25	-	0.1
69	343890.63	1458199.47	-	0.1
70	343800.6	1458182.72	-	0.1
71	343796.77	1458182.01	-	0.1
72	343710.39	1458165.95	-	0.1
73	343703.8	1458164.72	-	0.1
74	343619.13	1458148.98	-	0.1
75	343611.21	1458147.51	-	0.1
76	343513.44	1458129.32	-	0.1
77	343510.56	1458118.88	-	0.1
78	343385.69	1458098.43	-	0.1
79	343354.87	1458093.11	-	0.1
80	343331.7	1458089.09	-	0.1



ДОКУМЕНТ ПОДПИСАН
ЭЛЕКТРОННОЙ ПОДПИСЬЮ

Сертификат: 00ВВ056В7401СВ38D2В3576АСDС8425108

Владелец: ФЕДЕРАЛЬНАЯ СЛУЖБА ГОСУДАРСТВЕННОЙ

РЕГИСТРАЦИИ, КАДАСТРА И КАРТОГРАФИИ

Действителен: с 27.06.2023 по 19.09.2024

полное наименование должности

инициалы, фамилия

Земельный участок

вид объекта недвижимости

Лист № 4 раздела 3.2

Всего листов раздела 3.2: 12

Всего разделов: 8

Всего листов выписки: 111

02.02.2024г. № КУВИ-001/2024-34292143

Кадастровый номер:

72:17:1105002:5492

1	2	3	4	5
81	343300.79	1458083.65	-	0.1
82	343293.92	1458082.39	-	0.1
83	343269.26	1458077.89	-	0.1
84	343256.41	1458075.73	-	0.1
85	343218.81	1458069.4	-	0.1
86	343188.6	1458064.14	-	0.1
87	343188.1	1458066.44	-	0.1
88	343187.37	1458069.8	-	0.1
89	343184.79	1458081.7	-	0.1
90	343208.51	1458086.04	-	0.1
91	343265.18	1458096.55	-	0.1
92	343295.69	1458102.2	-	0.1
93	343322.67	1458107.23	-	0.1
94	343327.55	1458108.14	-	0.1
95	343349.04	1458112.1	-	0.1
96	343382.39	1458118.28	-	0.1
97	343384.75	1458104.13	-	0.1
98	343415.39	1458110.09	-	0.1
99	343446.13	1458116.07	-	0.1
100	343509.6	1458128.42	-	0.1
101	343511.55	1458128.8	-	0.1
102	343498.53	1458194.61	-	0.1
103	343499.67	1458194.77	-	0.1
104	343498.38	1458199.64	-	0.1
105	343490.85	1458227.93	-	0.1
106	343497.75	1458229.25	-	0.1
107	343514.95	1458142.95	-	0.1
108	343580.06	1458154.49	-	0.1
109	343616.68	1458161.49	-	0.1



ДОКУМЕНТ ПОДПИСАН
ЭЛЕКТРОННОЙ ПОДПИСЬЮ

Сертификат: 00ВВ056В7401СВ38D2В3576АСDС8425108

Владелец: ФЕДЕРАЛЬНАЯ СЛУЖБА ГОСУДАРСТВЕННОЙ

РЕГИСТРАЦИИ, КАДАСТРА И КАРТОГРАФИИ

Действителен: с 27.06.2023 по 19.09.2024

полное наименование должности

инициалы, фамилия

Земельный участок

вид объекта недвижимости

Лист № 5 раздела 3.2

Всего листов раздела 3.2: 12

Всего разделов: 8

Всего листов выписки: 111

02.02.2024г. № КУВИ-001/2024-34292143

Кадастровый номер:

72:17:1105002:5492

1	2	3	4	5
110	343617.05	1458159.6	-	0.1
111	343708.35	1458176.25	-	0.1
112	343707.82	1458178.93	-	0.1
113	343797.97	1458196.18	-	0.1
114	343887.95	1458213.39	-	0.1
115	343976.52	1458230.32	-	0.1
116	343983.26	1458231.61	-	0.1
117	343985.2	1458231.99	-	0.1
118	343991.47	1458233.18	-	0.1
119	344046.23	1458243.67	-	0.1
120	344086.69	1458252.15	-	0.1
121	344124.19	1458260.01	-	0.1
122	344141.33	1458263.23	-	0.1
123	344161.02	1458266.91	-	0.1
124	344169.15	1458268.43	-	0.1
125	344178.35	1458270.14	-	0.1
126	344177.26	1458264.59	-	0.1
127	344178.4	1458262.02	-	0.1
128	344222.08	1458268.44	-	0.1
129	344225.95	1458276.17	-	0.1
130	344226.32	1458279.04	-	0.1
131	344252.16	1458283.61	-	0.1
132	344341.85	1458299.41	-	0.1
133	344321.27	1458407.31	-	0.1
134	344299.71	1458519.44	-	0.1
135	344271.71	1458512.43	-	0.1
136	344208.85	1458500.28	-	0.1
137	344206.73	1458510.71	-	0.1
138	344124.14	1458494.58	-	0.1



ДОКУМЕНТ ПОДПИСАН
ЭЛЕКТРОННОЙ ПОДПИСЬЮ

Сертификат: 00ВВ056В7401СВ38D2В3576АСDС8425108

Владелец: ФЕДЕРАЛЬНАЯ СЛУЖБА ГОСУДАРСТВЕННОЙ

РЕГИСТРАЦИИ, КАДАСТРА И КАРТОГРАФИИ

Действителен: с 27.06.2023 по 19.09.2024

полное наименование должности

инициалы, фамилия

Земельный участок

вид объекта недвижимости

Лист № 6 раздела 3.2

Всего листов раздела 3.2: 12

Всего разделов: 8

Всего листов выписки: 111

02.02.2024г. № КУВИ-001/2024-34292143

Кадастровый номер:

72:17:1105002:5492

1	2	3	4	5
139	344121.38	1458508.65	-	0.1
140	344203.92	1458525.1	-	0.1
141	344206.73	1458510.72	-	0.1
1	344304.17	1458529.28	-	0.1
1	344220.35	1458031.08	-	0.1
2	344220.46	1458031.04	-	0.1
3	344220.52	1458030.92	-	0.1
4	344220.48	1458030.8	-	0.1
5	344220.35	1458030.76	-	0.1
6	344220.22	1458030.8	-	0.1
7	344220.17	1458030.93	-	0.1
8	344220.23	1458031.03	-	0.1
1	344220.35	1458031.08	-	0.1
1	343541.35	1458010.49	-	0.1
2	343563.08	1457901.38	-	0.1
3	343589.48	1457906.69	-	0.1
4	343655.6	1457919.99	-	0.1
5	343707.41	1457930.38	-	0.1
6	343748.17	1457938.61	-	0.1
7	343794.33	1457947.89	-	0.1
8	343804.24	1457949.88	-	0.1
9	343806.13	1457950.26	-	0.1
10	343840.76	1457957.24	-	0.1
11	343933.52	1457974.99	-	0.1
12	343936.2	1457961.3	-	0.1
13	343843.15	1457945.06	-	0.1
14	343750.1	1457928.83	-	0.1
15	343657.04	1457912.59	-	0.1
16	343660.4	1457893.76	-	0.1



ДОКУМЕНТ ПОДПИСАН
ЭЛЕКТРОННОЙ ПОДПИСЬЮ

Сертификат: 00ВВ056В7401СВ38D2В3576АСDС8425108

Владелец: ФЕДЕРАЛЬНАЯ СЛУЖБА ГОСУДАРСТВЕННОЙ

РЕГИСТРАЦИИ, КАДАСТРА И КАРТОГРАФИИ

Действителен: с 27.06.2023 по 19.09.2024

полное наименование должности

инициалы, фамилия

Земельный участок

вид объекта недвижимости

Лист № 7 раздела 3.2

Всего листов раздела 3.2: 12

Всего разделов: 8

Всего листов выписки: 111

02.02.2024г. № КУВИ-001/2024-34292143

Кадастровый номер:

72:17:1105002:5492

1	2	3	4	5
17	343610.32	1457884.64	-	0.1
18	343567.96	1457876.91	-	0.1
19	343587.69	1457777.88	-	0.1
20	343583.31	1457776.97	-	0.1
21	343605.46	1457666.97	-	0.1
22	343654.2	1457679	-	0.1
23	343656.18	1457669.96	-	0.1
24	343623.59	1457662.09	-	0.1
25	343598.38	1457656.01	-	0.1
26	343530.83	1457638.42	-	0.1
27	343509.24	1457632.8	-	0.1
28	343507.33	1457641.6	-	0.1
29	343551.5	1457653.1	-	0.1
30	343596.65	1457664.86	-	0.1
31	343592.39	1457686.61	-	0.1
32	343588.11	1457708.43	-	0.1
33	343578.06	1457759.75	-	0.1
34	343575.02	1457775.26	-	0.1
35	343555.56	1457874.65	-	0.1
36	343551.71	1457894.31	-	0.1
37	343551.41	1457895.87	-	0.1
38	343551.02	1457897.83	-	0.1
39	343549.09	1457907.67	-	0.1
40	343545.97	1457923.28	-	0.1
41	343538.64	1457960.09	-	0.1
42	343530.22	1458002.31	-	0.1
43	343529.04	1458008.2	-	0.1
44	343535.41	1458009.36	-	0.1
45	343537.49	1458009.76	-	0.1



ДОКУМЕНТ ПОДПИСАН
ЭЛЕКТРОННОЙ ПОДПИСЬЮ

Сертификат: 00ВВ056В7401СВ38D2В3576АСDС8425108

Владелец: ФЕДЕРАЛЬНАЯ СЛУЖБА ГОСУДАРСТВЕННОЙ

РЕГИСТРАЦИИ, КАДАСТРА И КАРТОГРАФИИ

Действителен: с 27.06.2023 по 19.09.2024

полное наименование должности

инициалы, фамилия

Земельный участок

вид объекта недвижимости

Лист № 8 раздела 3.2

Всего листов раздела 3.2: 12

Всего разделов: 8

Всего листов выписки: 111

02.02.2024г. № КУВИ-001/2024-34292143

Кадастровый номер:

72:17:1105002:5492

1	2	3	4	5
1	343541.35	1458010.49	-	0.1
1	343477.99	1457867.79	-	0.1
2	343475.42	1457862.74	-	0.1
3	343476.44	1457860.24	-	0.1
4	343428.92	1457850.82	-	0.1
5	343350.7	1457835.34	-	0.1
6	343313.91	1457828.06	-	0.1
7	343277.07	1457820.78	-	0.1
8	343269.49	1457819.28	-	0.1
9	343107.85	1457787.44	-	0.1
10	343039.25	1457774.27	-	0.1
11	343038.9	1457787.82	-	0.1
12	343107.53	1457801.71	-	0.1
13	343188.64	1457816.43	-	0.1
14	343229.14	1457823.77	-	0.1
15	343269.76	1457831.14	-	0.1
16	343349.06	1457845.18	-	0.1
17	343427.41	1457859.16	-	0.1
1	343477.99	1457867.79	-	0.1
1	343943.7	1458474.08	-	0.1
2	343943.98	1458472.94	-	0.1
3	343944.46	1458471	-	0.1
4	343947.19	1458460	-	0.1
5	343844.3	1458440.29	-	0.1
6	343753.67	1458422.94	-	0.1
7	343663.04	1458405.59	-	0.1
8	343660.43	1458419.23	-	0.1
9	343750.85	1458437.63	-	0.1
10	343796.74	1458446.99	-	0.1



ДОКУМЕНТ ПОДПИСАН
ЭЛЕКТРОННОЙ ПОДПИСЬЮ

Сертификат: 00ВВ056В7401СВ38D2В3576АСDС8425108

Владелец: ФЕДЕРАЛЬНАЯ СЛУЖБА ГОСУДАРСТВЕННОЙ

РЕГИСТРАЦИИ, КАДАСТРА И КАРТОГРАФИИ

Действителен: с 27.06.2023 по 19.09.2024

полное наименование должности

инициалы, фамилия

Земельный участок

вид объекта недвижимости

Лист № 9 раздела 3.2

Всего листов раздела 3.2: 12

Всего разделов: 8

Всего листов выписки: 111

02.02.2024г. № КУВИ-001/2024-34292143

Кадастровый номер:

72:17:1105002:5492

1	2	3	4	5
11	343841.44	1458455.22	-	0.1
1	343943.7	1458474.08	-	0.1
1	344391.19	1457651.81	-	0.1
2	344391.2	1457651.81	-	0.1
3	344392.99	1457641.97	-	0.1
4	344379.88	1457639.43	-	0.1
5	344326.74	1457629.18	-	0.1
6	344312.68	1457626.46	-	0.1
7	344261.28	1457616.54	-	0.1
8	344247.29	1457613.84	-	0.1
9	344195.47	1457603.85	-	0.1
10	344182.98	1457601.43	-	0.1
11	344151.49	1457595.36	-	0.1
12	344121.75	1457589.63	-	0.1
13	344119.52	1457589.2	-	0.1
14	344101.94	1457585.8	-	0.1
15	344056.77	1457575.89	-	0.1
16	344039.14	1457572.03	-	0.1
17	344037.3	1457581.86	-	0.1
18	344037.31	1457581.86	-	0.1
19	344070.98	1457589.21	-	0.1
20	344100.76	1457595.73	-	0.1
21	344106.65	1457596.87	-	0.1
22	344147.21	1457604.7	-	0.1
23	344187.76	1457612.52	-	0.1
24	344193.65	1457613.66	-	0.1
25	344193.46	1457614.62	-	0.1
26	344259.36	1457626.89	-	0.1
27	344259.46	1457626.37	-	0.1



ДОКУМЕНТ ПОДПИСАН
ЭЛЕКТРОННОЙ ПОДПИСЬЮ

Сертификат: 00ВВ056В7401СВ38D2В3576АСDC8425108

Владелец: ФЕДЕРАЛЬНАЯ СЛУЖБА ГОСУДАРСТВЕННОЙ

РЕГИСТРАЦИИ, КАДАСТРА И КАРТОГРАФИИ

Действителен: с 27.06.2023 по 19.09.2024

полное наименование должности

инициалы, фамилия

Земельный участок

вид объекта недвижимости

Лист № 10 раздела 3.2

Всего листов раздела 3.2: 12

Всего разделов: 8

Всего листов выписки: 111

02.02.2024г. № КУВИ-001/2024-34292143

Кадастровый номер:

72:17:1105002:5492

1	2	3	4	5
28	344321.52	1457638.35	-	0.1
29	344324.96	1457639.03	-	0.1
1	344391.19	1457651.81	-	0.1
1	343979.18	1457753.08	-	0.1
2	343980.35	1457748.16	-	0.1
3	343944.44	1457739.49	-	0.1
4	343945.1	1457736.13	-	0.1
5	343961.06	1457654.02	-	0.1
6	343977.56	1457569.22	-	0.1
7	343979.46	1457559.41	-	0.1
8	343921.21	1457547.07	-	0.1
9	343914.2	1457545.58	-	0.1
10	343914.05	1457546.5	-	0.1
11	343914.2	1457555.8	-	0.1
12	343974.7	1457568.63	-	0.1
13	343941.54	1457735.35	-	0.1
14	343884.29	1457722.35	-	0.1
15	343884.29	1457722.34	-	0.1
16	343883.81	1457724.87	-	0.1
17	343797.23	1457703.97	-	0.1
18	343713.58	1457683.8	-	0.1
19	343705.62	1457681.88	-	0.1
20	343703.51	1457690.56	-	0.1
21	343795.44	1457711.4	-	0.1
22	343887.51	1457732.29	-	0.1
1	343979.18	1457753.08	-	0.1
1	344148.43	1458808.99	-	0.1
2	344149.53	1458803.34	-	0.1
3	344069.45	1458759.1	-	0.1



ДОКУМЕНТ ПОДПИСАН
ЭЛЕКТРОННОЙ ПОДПИСЬЮ

Сертификат: 00ВВ056В7401СВ38D2В3576АСDС8425108

Владелец: ФЕДЕРАЛЬНАЯ СЛУЖБА ГОСУДАРСТВЕННОЙ

РЕГИСТРАЦИИ, КАДАСТРА И КАРТОГРАФИИ

Действителен: с 27.06.2023 по 19.09.2024

полное наименование должности

инициалы, фамилия

Земельный участок

вид объекта недвижимости

Лист № 11 раздела 3.2

Всего листов раздела 3.2: 12

Всего разделов: 8

Всего листов выписки: 111

02.02.2024г. № КУВИ-001/2024-34292143

Кадастровый номер:

72:17:1105002:5492

1	2	3	4	5
4	344053.16	1458750.17	-	0.1
5	344038.76	1458743.15	-	0.1
6	344020.44	1458734.23	-	0.1
7	343993.98	1458721.34	-	0.1
8	343966.58	1458705.35	-	0.1
9	343964.84	1458710.15	-	0.1
10	343923.96	1458687.27	-	0.1
11	343921.65	1458689.18	-	0.1
12	343929.87	1458694.27	-	0.1
13	343992.56	1458728.63	-	0.1
14	343992.95	1458726.57	-	0.1
15	344019.02	1458739.77	-	0.1
16	344037.27	1458749.02	-	0.1
17	344050.13	1458755.54	-	0.1
18	344068.02	1458765.28	-	0.1
1	344148.43	1458808.99	-	0.1
1	344039.14	1458492.64	-	0.1
2	344039.52	1458490.71	-	0.1
3	344039.91	1458488.75	-	0.1
4	344041.96	1458478.52	-	0.1
5	343994.76	1458469.32	-	0.1
6	343992.34	1458480.11	-	0.1
7	343991.89	1458482.07	-	0.1
8	343991.68	1458483.4	-	0.1
1	344039.14	1458492.64	-	0.1
1	344233.3	1457768.17	-	0.1
2	344234.05	1457764.12	-	0.1
3	344234.04	1457764.12	-	0.1
4	344193.01	1457756.86	-	0.1



ДОКУМЕНТ ПОДПИСАН
ЭЛЕКТРОННОЙ ПОДПИСЬЮ

Сертификат: 00ВВ056В7401СВ38D2В3576АСDС8425108

Владелец: ФЕДЕРАЛЬНАЯ СЛУЖБА ГОСУДАРСТВЕННОЙ

РЕГИСТРАЦИИ, КАДАСТРА И КАРТОГРАФИИ

Действителен: с 27.06.2023 по 19.09.2024

полное наименование должности

инициалы, фамилия

Земельный участок

вид объекта недвижимости

Лист № 12 раздела 3.2

Всего листов раздела 3.2: 12

Всего разделов: 8

Всего листов выписки: 111

02.02.2024г. № КУВИ-001/2024-34292143

Кадастровый номер:

72:17:1105002:5492

1	2	3	4	5
5	344193.99	1457748.08	-	0.1
6	344192.06	1457747.75	-	0.1
7	344191.02	1457756.5	-	0.1
8	344178.27	1457754.25	-	0.1
9	344183.59	1457756.74	-	0.1
10	344185.66	1457759.54	-	0.1
11	344188.22	1457759.96	-	0.1
12	344190.02	1457760.3	-	0.1
13	344195.08	1457761.23	-	0.1
14	344197.69	1457761.68	-	0.1
15	344202.37	1457762.57	-	0.1
1	344233.3	1457768.17	-	0.1



ДОКУМЕНТ ПОДПИСАН
ЭЛЕКТРОННОЙ ПОДПИСЬЮ

Сертификат: 00ВВ056В7401СВ38D2В3576АСDС8425108

Владелец: ФЕДЕРАЛЬНАЯ СЛУЖБА ГОСУДАРСТВЕННОЙ

РЕГИСТРАЦИИ, КАДАСТРА И КАРТОГРАФИИ

Действителен: с 27.06.2023 по 19.09.2024

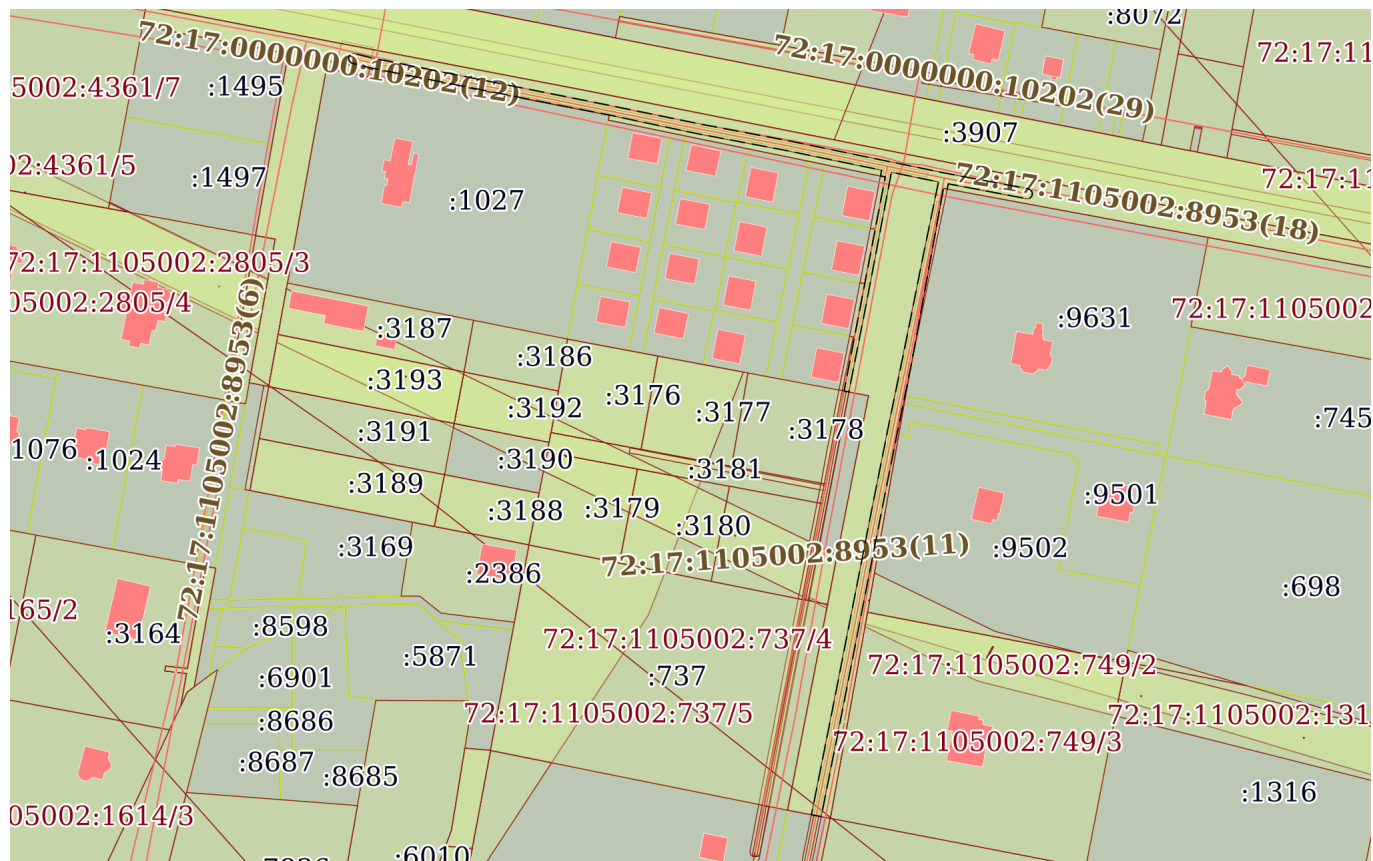
полное наименование должности

инициалы, фамилия

Выписка из Единого государственного реестра недвижимости об объекте недвижимости
Сведения о частях земельного участка

Земельный участок			
вид объекта недвижимости			
Лист № 1 раздела 4	Всего листов раздела 4: 16	Всего разделов: 8	Всего листов выписки: 111
02.02.2024г. № КУВИ-001/2024-34292143			
Кадастровый номер:		72:17:1105002:5492	

План (чертеж, схема) части земельного участка Учетный номер части: 72:17:1105002:5492/1



Масштаб 1:3000 Условные обозначения:



ДОКУМЕНТ ПОДПИСАН
ЭЛЕКТРОННОЙ ПОДПИСЬЮ

Сертификат: 00BV056B7401CB38D2B3576ACDC8425108
Владелец: ФЕДЕРАЛЬНАЯ СЛУЖБА ГОСУДАРСТВЕННОЙ
РЕГИСТРАЦИИ, КАДАСТРА И КАРТОГРАФИИ
Действителен: с 27.06.2023 по 19.09.2024

полное наименование должности		инициалы, фамилия
-------------------------------	--	-------------------

Земельный участок

вид объекта недвижимости

Лист № 2 раздела 4

Всего листов раздела 4: 16

Всего разделов: 8

Всего листов выписки: 111

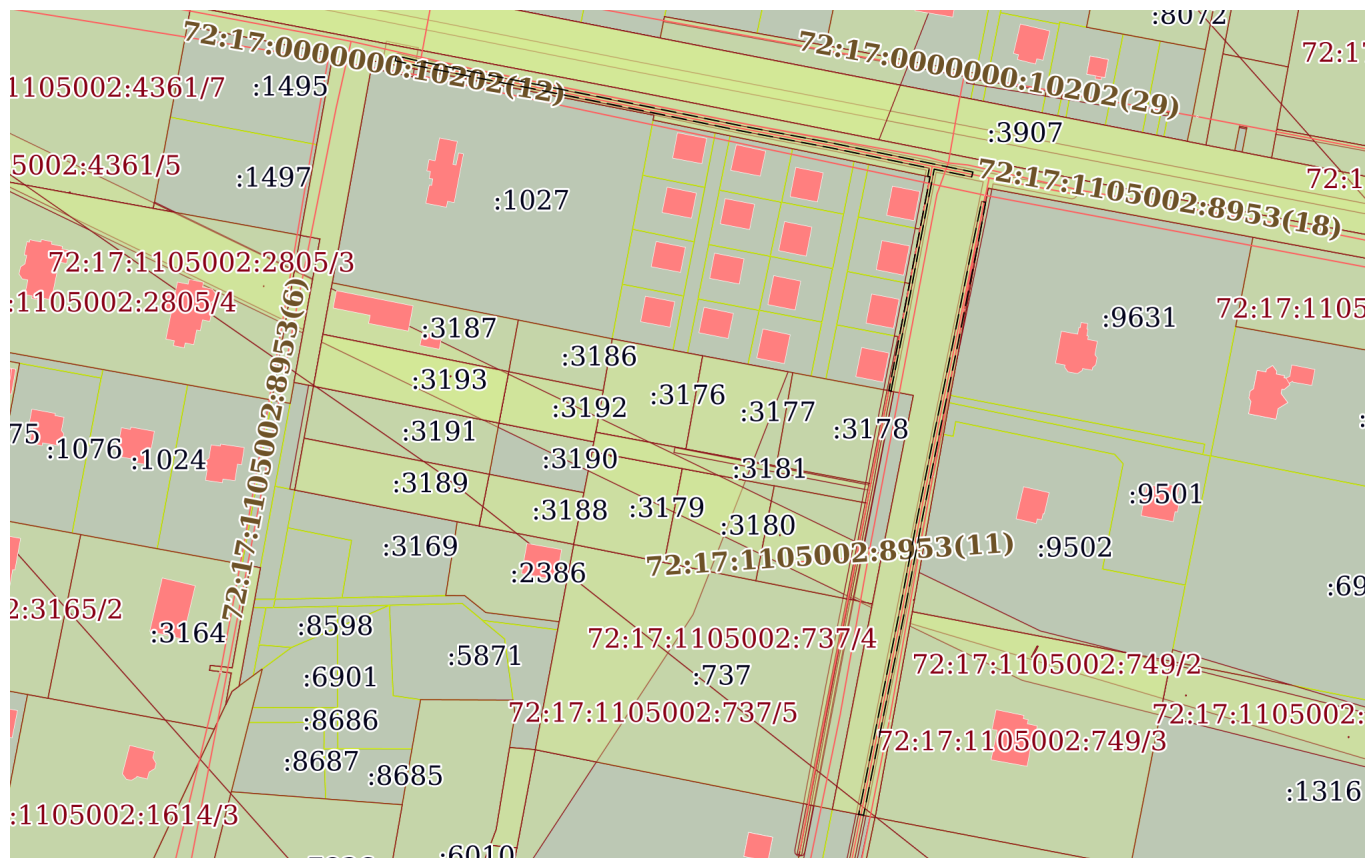
02.02.2024г. № КУВИ-001/2024-34292143

Кадастровый номер:

72:17:1105002:5492

План (чертеж, схема) части земельного участка

Учетный номер части: 72:17:1105002:5492/2



Масштаб 1:3000

Условные обозначения:



ДОКУМЕНТ ПОДПИСАН
ЭЛЕКТРОННОЙ ПОДПИСЬЮ

Сертификат: 00ВВ056В7401СВ38Д2В3576АСДС8425108

Владелец: ФЕДЕРАЛЬНАЯ СЛУЖБА ГОСУДАРСТВЕННОЙ

РЕГИСТРАЦИИ, КАДАСТРА И КАРТОГРАФИИ

Действителен: с 27.06.2023 по 19.09.2024

полное наименование должности

инициалы, фамилия

Земельный участок

вид объекта недвижимости

Лист № 3 раздела 4

Всего листов раздела 4: 16

Всего разделов: 8

Всего листов выписки: 111

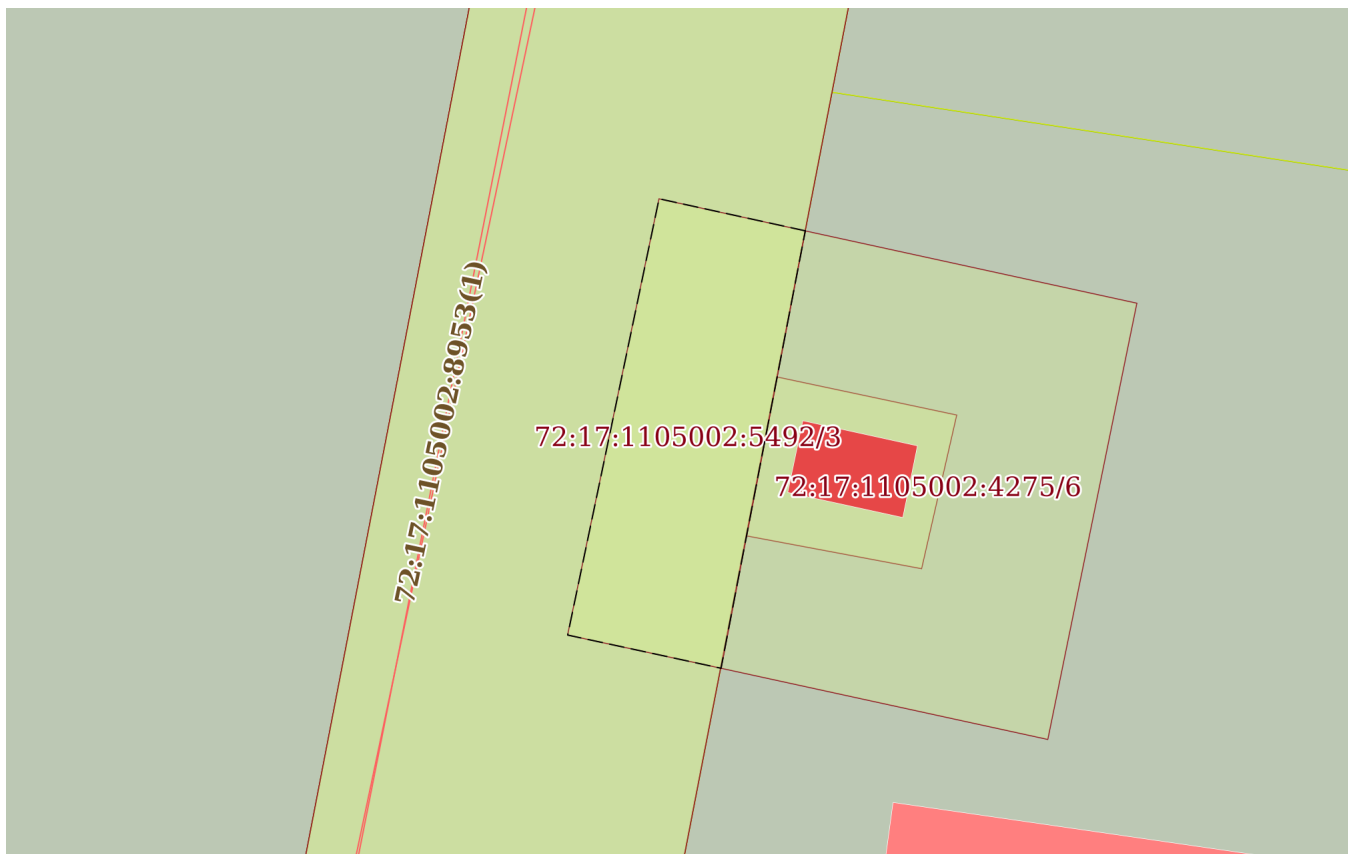
02.02.2024г. № КУВИ-001/2024-34292143

Кадастровый номер:

72:17:1105002:5492

План (чертеж, схема) части земельного участка

Учетный номер части: 72:17:1105002:5492/3



Масштаб 1:200

Условные обозначения:

ДОКУМЕНТ ПОДПИСАН
ЭЛЕКТРОННОЙ ПОДПИСЬЮ

Сертификат: 00ВВ056В7401СВ38D2В3576АСDС8425108

Владелец: ФЕДЕРАЛЬНАЯ СЛУЖБА ГОСУДАРСТВЕННОЙ

РЕГИСТРАЦИИ, КАДАСТРА И КАРТОГРАФИИ

Действителен: с 27.06.2023 по 19.09.2024

ПОЛНОЕ НАИМЕНОВАНИЕ ДОЛЖНОСТИ

инициалы, фамилия

Земельный участок

вид объекта недвижимости

Лист № 4 раздела 4

Всего листов раздела 4: 16

Всего разделов: 8

Всего листов выписки: 111

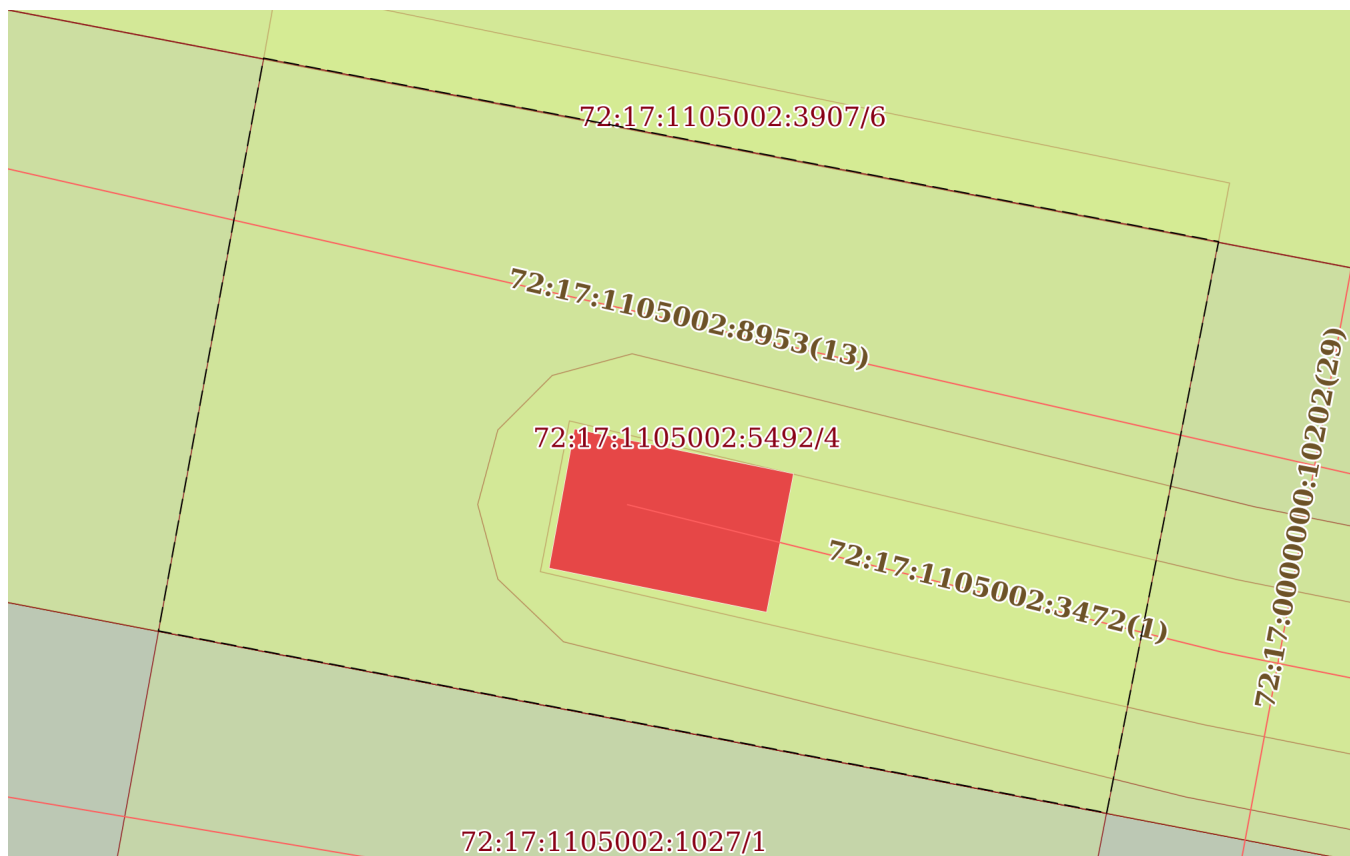
02.02.2024г. № КУВИ-001/2024-34292143

Кадастровый номер:

72:17:1105002:5492

План (чертеж, схема) части земельного участка

Учетный номер части: 72:17:1105002:5492/4



Масштаб 1:100

Условные обозначения:



ДОКУМЕНТ ПОДПИСАН
ЭЛЕКТРОННОЙ ПОДПИСЬЮ

Сертификат: 00ВВ056В7401СВ38D2В3576АСDC8425108

Владелец: ФЕДЕРАЛЬНАЯ СЛУЖБА ГОСУДАРСТВЕННОЙ

РЕГИСТРАЦИИ, КАДАСТРА И КАРТОГРАФИИ

Действителен: с 27.06.2023 по 19.09.2024

ПОЛНОЕ НАИМЕНОВАНИЕ ДОЛЖНОСТИ

инициалы, фамилия

Земельный участок

вид объекта недвижимости

Лист № 5 раздела 4

Всего листов раздела 4: 16

Всего разделов: 8

Всего листов выписки: 111

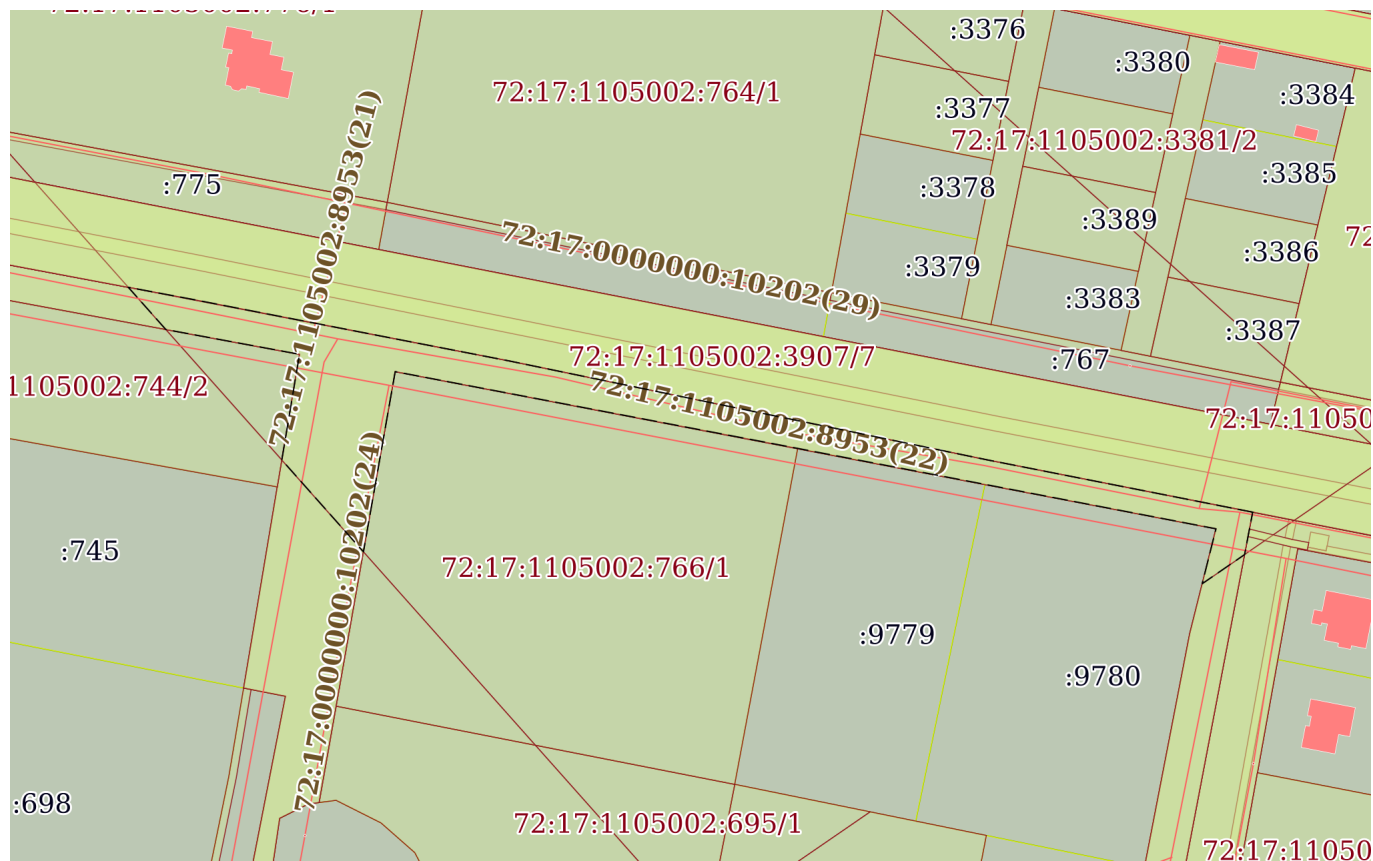
02.02.2024г. № КУВИ-001/2024-34292143

Кадастровый номер:

72:17:1105002:5492

План (чертеж, схема) части земельного участка

Учетный номер части: 72:17:1105002:5492/5



Масштаб 1:2000

Условные обозначения:



ДОКУМЕНТ ПОДПИСАН
ЭЛЕКТРОННОЙ ПОДПИСЬЮ

Сертификат: 00ВВ056В7401СВ38D2В3576АСDС8425108

Владелец: ФЕДЕРАЛЬНАЯ СЛУЖБА ГОСУДАРСТВЕННОЙ

РЕГИСТРАЦИИ, КАДАСТРА И КАРТОГРАФИИ

Действителен: с 27.06.2023 по 19.09.2024

полное наименование должности

инициалы, фамилия

Земельный участок
вид объекта недвижимости

Лист № 6 раздела 4

Всего листов раздела 4: 16

Всего разделов: 8

Всего листов выписки: 111

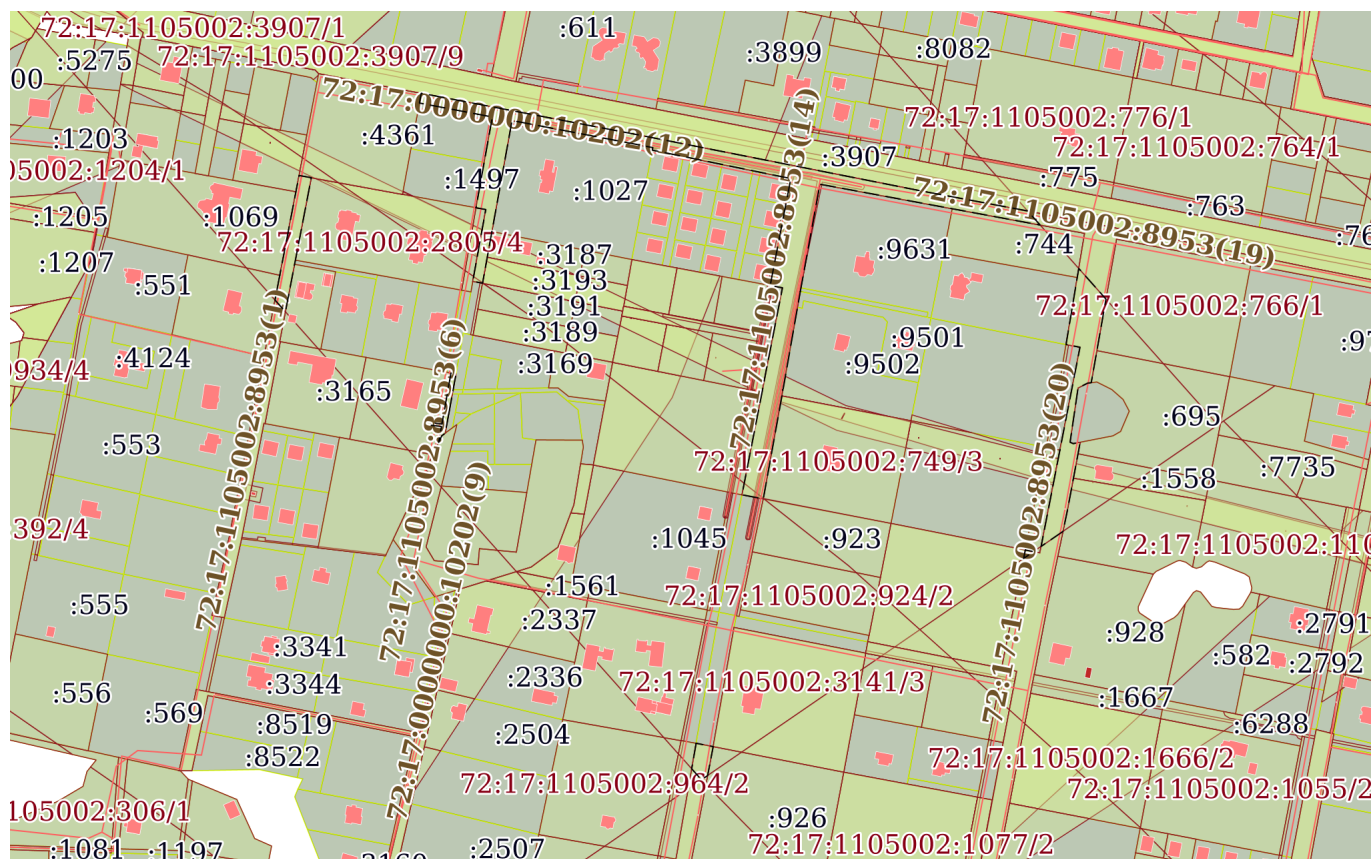
02.02.2024г. № КУВИ-001/2024-34292143

Кадастровый номер:

72:17:1105002:5492

План (чертеж, схема) части земельного участка

Учетный номер части: 72:17:1105002:5492/6



Масштаб 1:6000

Условные обозначения:



ДОКУМЕНТ ПОДПИСАН
ЭЛЕКТРОННОЙ ПОДПИСЬЮ

Сертификат: 00BV056B7401CB38D2B3576ACDC8425108

Владелец: ФЕДЕРАЛЬНАЯ СЛУЖБА ГОСУДАРСТВЕННОЙ
РЕГИСТРАЦИИ, КАДАСТРА И КАРТОГРАФИИ
Действителен: с 27.06.2023 по 19.09.2024

ПОЛНОЕ НАИМЕНОВАНИЕ ДОЛЖНОСТИ

инициалы, фамилия

Земельный участок

вид объекта недвижимости

Лист № 8 раздела 4

Всего листов раздела 4: 16

Всего разделов: 8

Всего листов выписки: 111

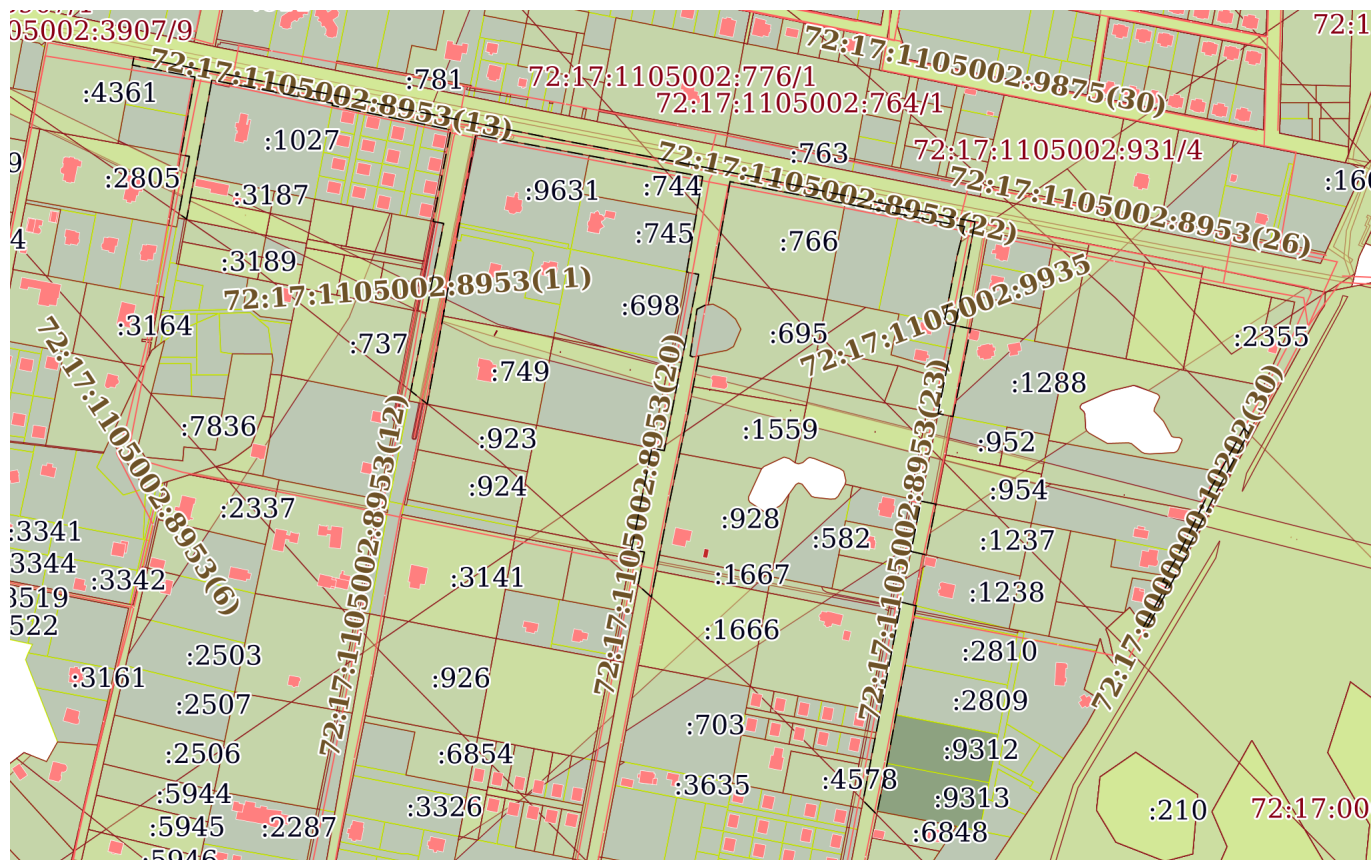
02.02.2024г. № КУВИ-001/2024-34292143

Кадастровый номер:

72:17:1105002:5492

План (чертеж, схема) части земельного участка

Учетный номер части: 72:17:1105002:5492/8



Масштаб 1:7000

Условные обозначения:



ДОКУМЕНТ ПОДПИСАН
ЭЛЕКТРОННОЙ ПОДПИСЬЮ

Сертификат: 00BV056B7401CB38D2B3576ACDC8425108

Владелец: ФЕДЕРАЛЬНАЯ СЛУЖБА ГОСУДАРСТВЕННОЙ

РЕГИСТРАЦИИ, КАДАСТРА И КАРТОГРАФИИ

Действителен: с 27.06.2023 по 19.09.2024

ПОЛНОЕ НАИМЕНОВАНИЕ ДОЛЖНОСТИ

ИНИЦИАЛЫ, ФАМИЛИЯ

Земельный участок

вид объекта недвижимости

Лист № 9 раздела 4

Всего листов раздела 4: 16

Всего разделов: 8

Всего листов выписки: 111

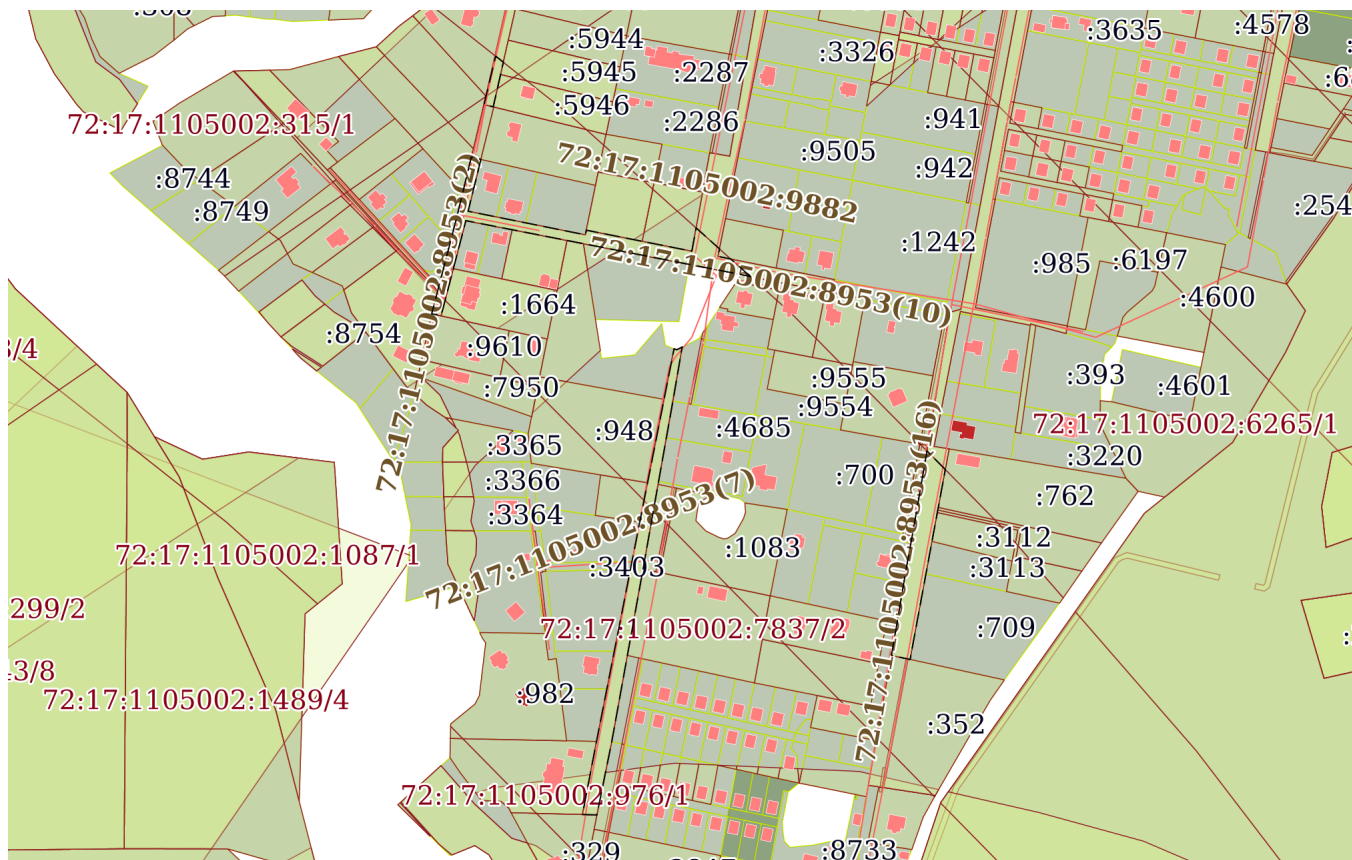
02.02.2024г. № КУВИ-001/2024-34292143

Кадастровый номер:

72:17:1105002:5492

План (чертеж, схема) части земельного участка

Учетный номер части: 72:17:1105002:5492/9



Масштаб 1:7000

Условные обозначения:



ДОКУМЕНТ ПОДПИСАН

ЭЛЕКТРОННОЙ ПОДПИСЬЮ

Сертификат: 00ВВ056В7401СВ38D2В3576АСDС8425108

Владелец: ФЕДЕРАЛЬНАЯ СЛУЖБА ГОСУДАРСТВЕННОЙ

РЕГИСТРАЦИИ, КАДАСТРА И КАРТОГРАФИИ

Действителен: с 27.06.2023 по 19.09.2024

ПОЛНОЕ НАИМЕНОВАНИЕ ДОЛЖНОСТИ

инициалы, фамилия

Земельный участок

вид объекта недвижимости

Лист № 10 раздела 4

Всего листов раздела 4: 16

Всего разделов: 8

Всего листов выписки: 111

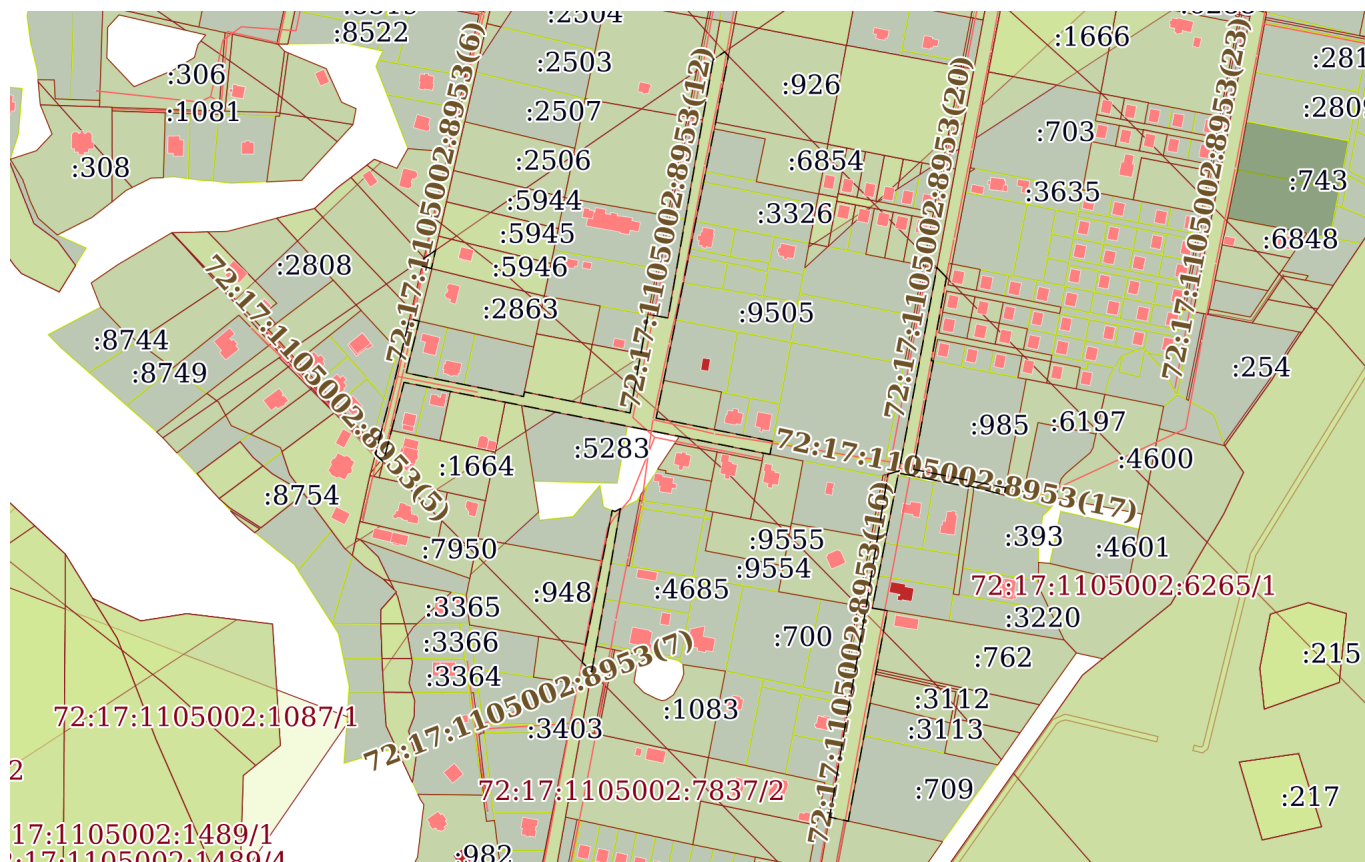
02.02.2024г. № КУВИ-001/2024-34292143

Кадастровый номер:

72:17:1105002:5492

План (чертеж, схема) части земельного участка

Учетный номер части: 72:17:1105002:5492/10



Масштаб 1:7000

Условные обозначения:



ДОКУМЕНТ ПОДПИСАН
ЭЛЕКТРОННОЙ ПОДПИСЬЮ

Сертификат: 00BV056B7401CB38D2B3576ACDC8425108

Владелец: ФЕДЕРАЛЬНАЯ СЛУЖБА ГОСУДАРСТВЕННОЙ

РЕГИСТРАЦИИ, КАДАСТРА И КАРТОГРАФИИ

Действителен: с 27.06.2023 по 19.09.2024

ПОЛНОЕ НАИМЕНОВАНИЕ ДОЛЖНОСТИ

инициалы, фамилия

Земельный участок

вид объекта недвижимости

Лист № 11 раздела 4

Всего листов раздела 4: 16

Всего разделов: 8

Всего листов выписки: 111

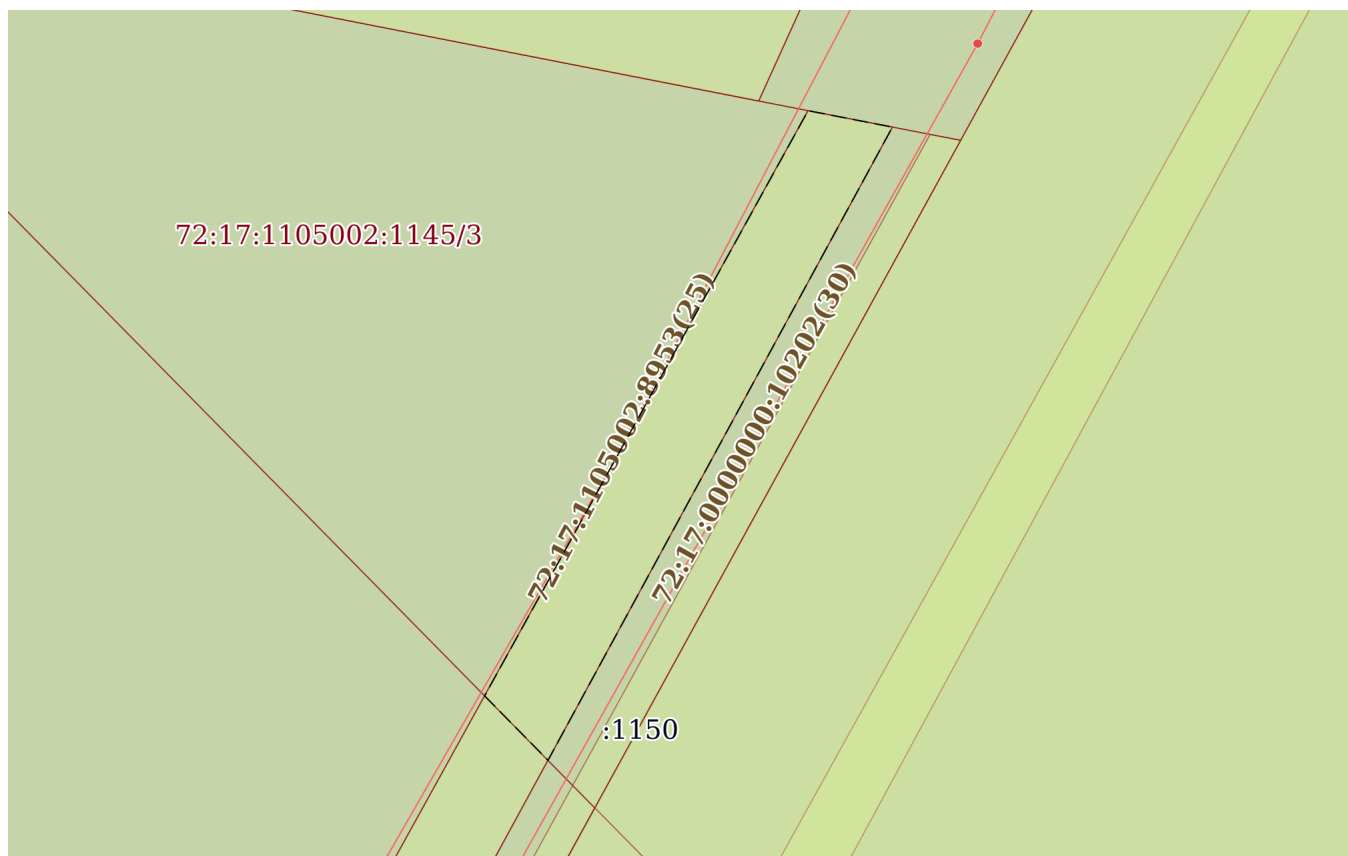
02.02.2024г. № КУВИ-001/2024-34292143

Кадастровый номер:

72:17:1105002:5492

План (чертеж, схема) части земельного участка

Учетный номер части: 72:17:1105002:5492/11



Масштаб 1:500

Условные обозначения:



ДОКУМЕНТ ПОДПИСАН
ЭЛЕКТРОННОЙ ПОДПИСЬЮ

Сертификат: 00ВВ056В7401СВ38D2В3576АСDС8425108

Владелец: ФЕДЕРАЛЬНАЯ СЛУЖБА ГОСУДАРСТВЕННОЙ

РЕГИСТРАЦИИ, КАДАСТРА И КАРТОГРАФИИ

Действителен: с 27.06.2023 по 19.09.2024

полное наименование должности

инициалы, фамилия

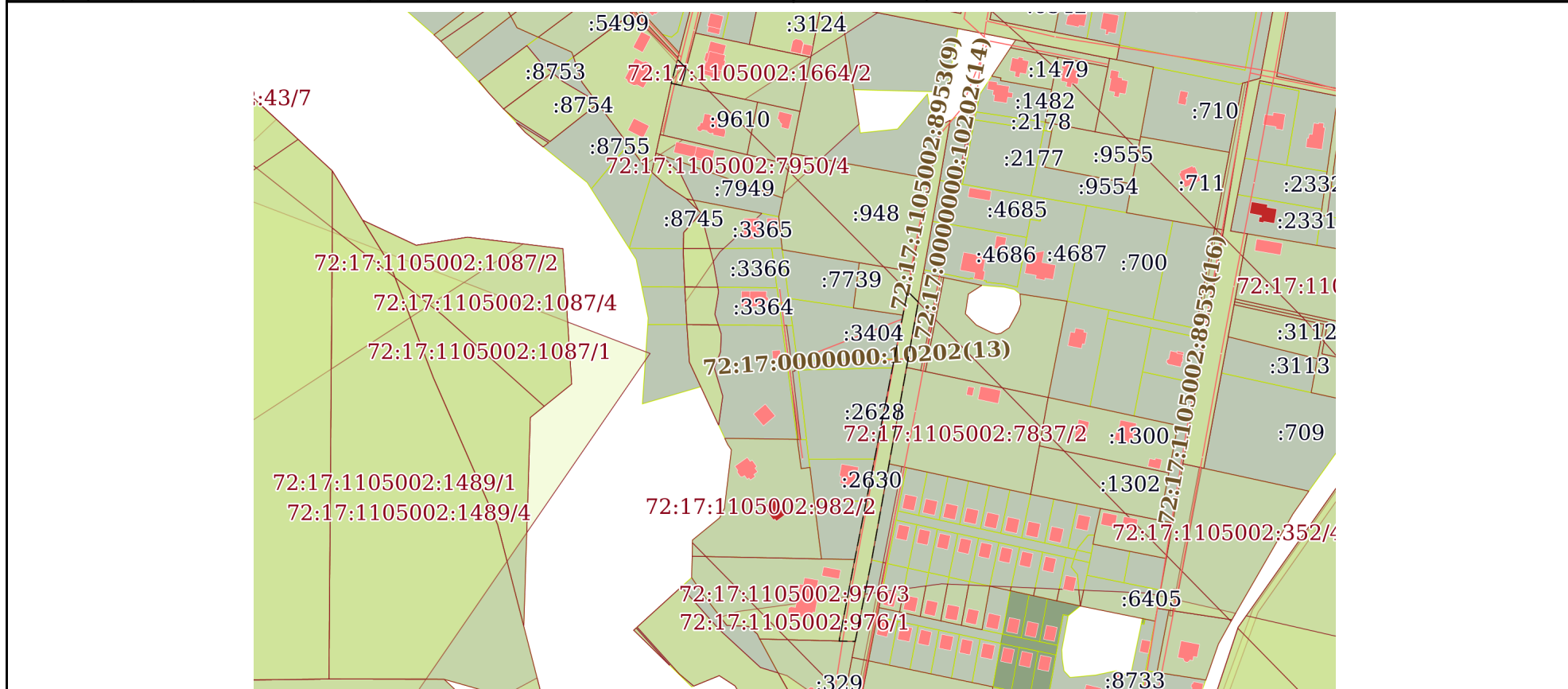
Земельный участок
вид объекта недвижимости

Лист № 12 раздела 4	Всего листов раздела 4: 16	Всего разделов: 8	Всего листов выписки: 111
---------------------	----------------------------	-------------------	---------------------------


02.02.2024г. № КУВИ-001/2024-34292143

Кадастровый номер: 72:17:1105002:5492

План (чертеж, схема) части земельного участка Учетный номер части: 72:17:1105002:5492/12



Масштаб 1:5000 Условные обозначения:

	 ДОКУМЕНТ ПОДПИСАН ЭЛЕКТРОННОЙ ПОДПИСЬЮ Сертификат: 00ВВ056В7401СВ38D2В3576АСDC8425108 Владелец: ФЕДЕРАЛЬНАЯ СЛУЖБА ГОСУДАРСТВЕННОЙ РЕГИСТРАЦИИ, КАДАСТРА И КАРТОГРАФИИ Действителен: с 27.06.2023 по 19.09.2024	
ПОЛНОЕ НАИМЕНОВАНИЕ ДОЛЖНОСТИ		ИНИЦИАЛЫ, ФАМИЛИЯ

Земельный участок

вид объекта недвижимости

Лист № 13 раздела 4

Всего листов раздела 4: 16

Всего разделов: 8

Всего листов выписки: 111

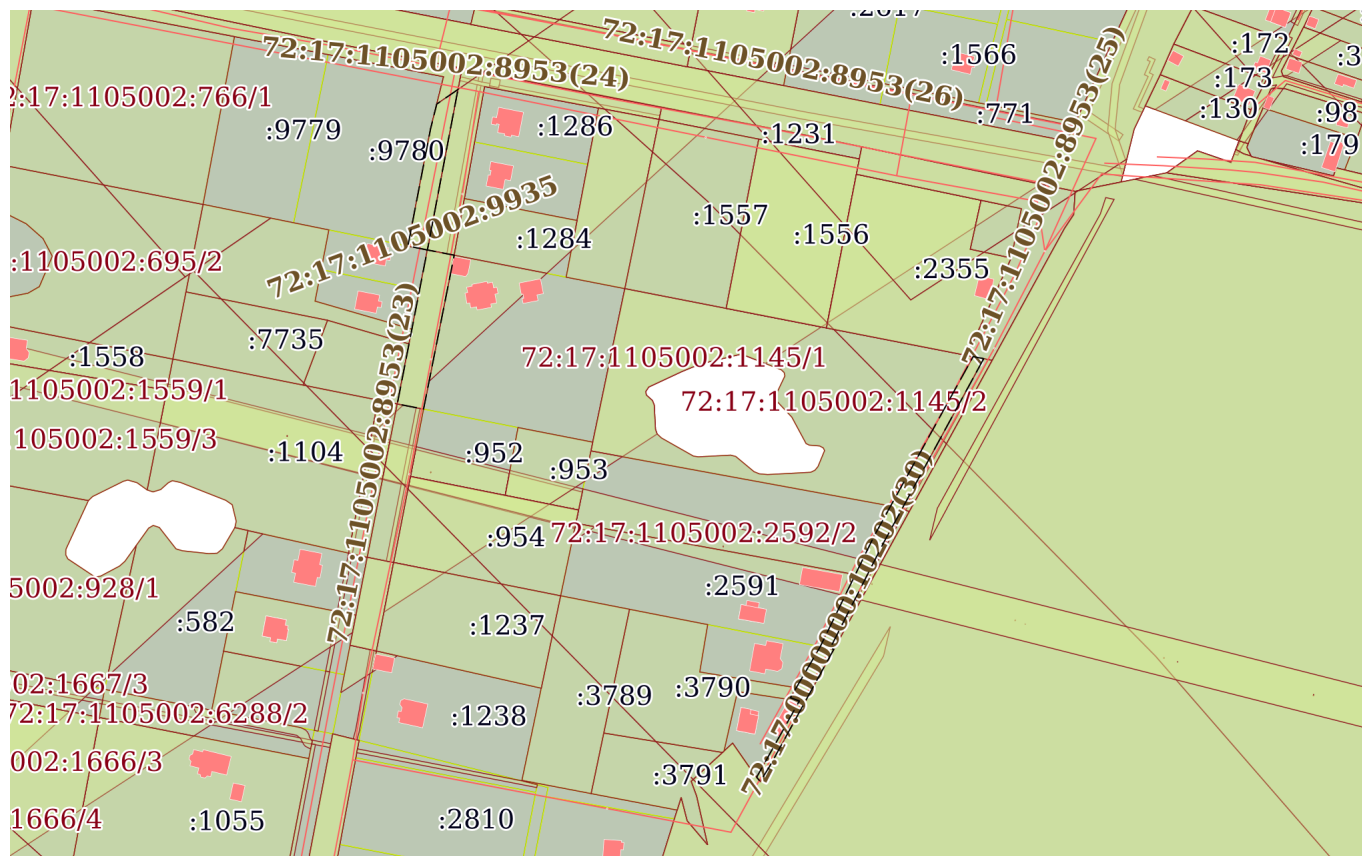
02.02.2024г. № КУВИ-001/2024-34292143

Кадастровый номер:

72:17:1105002:5492

План (чертеж, схема) части земельного участка

Учетный номер части: 72:17:1105002:5492/13



Масштаб 1:4000

Условные обозначения:



ДОКУМЕНТ ПОДПИСАН
ЭЛЕКТРОННОЙ ПОДПИСЬЮ

Сертификат: 00ВВ056В7401СВ38D2В3576АСDC8425108

Владелец: ФЕДЕРАЛЬНАЯ СЛУЖБА ГОСУДАРСТВЕННОЙ

РЕГИСТРАЦИИ, КАДАСТРА И КАРТОГРАФИИ

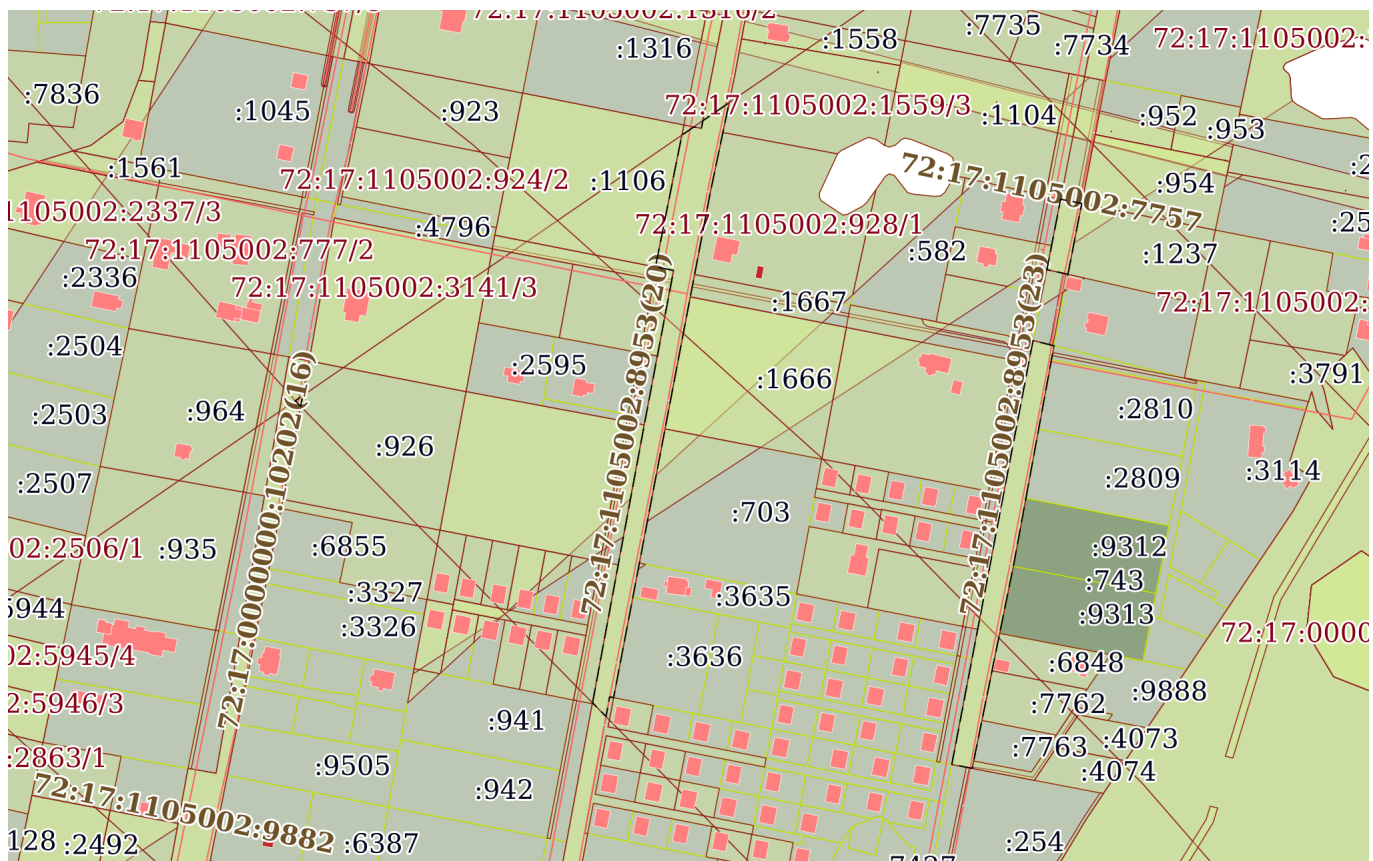
Действителен: с 27.06.2023 по 19.09.2024

полное наименование должности


инициалы, фамилия

Земельный участок			
вид объекта недвижимости			
Лист № 14 раздела 4	Всего листов раздела 4: 16	Всего разделов: 8	Всего листов выписки: 111
02.02.2024г. № КУВИ-001/2024-34292143			
Кадастровый номер:		72:17:1105002:5492	

План (чертеж, схема) части земельного участка Учетный номер части: 72:17:1105002:5492/14



Масштаб 1:5000 Условные обозначения:

	ДОКУМЕНТ ПОДПИСАН	_____ инициалы, фамилия
	ЭЛЕКТРОННОЙ ПОДПИСЬЮ	
	Сертификат: 00BV056B7401CB38D2B3576ACDC8425108	
	Владелец: ФЕДЕРАЛЬНАЯ СЛУЖБА ГОСУДАРСТВЕННОЙ РЕГИСТРАЦИИ, КАДАСТРА И КАРТОГРАФИИ Действителен: с 27.06.2023 по 19.09.2024	
_____	_____	_____
ПОЛНОЕ НАИМЕНОВАНИЕ ДОЛЖНОСТИ		

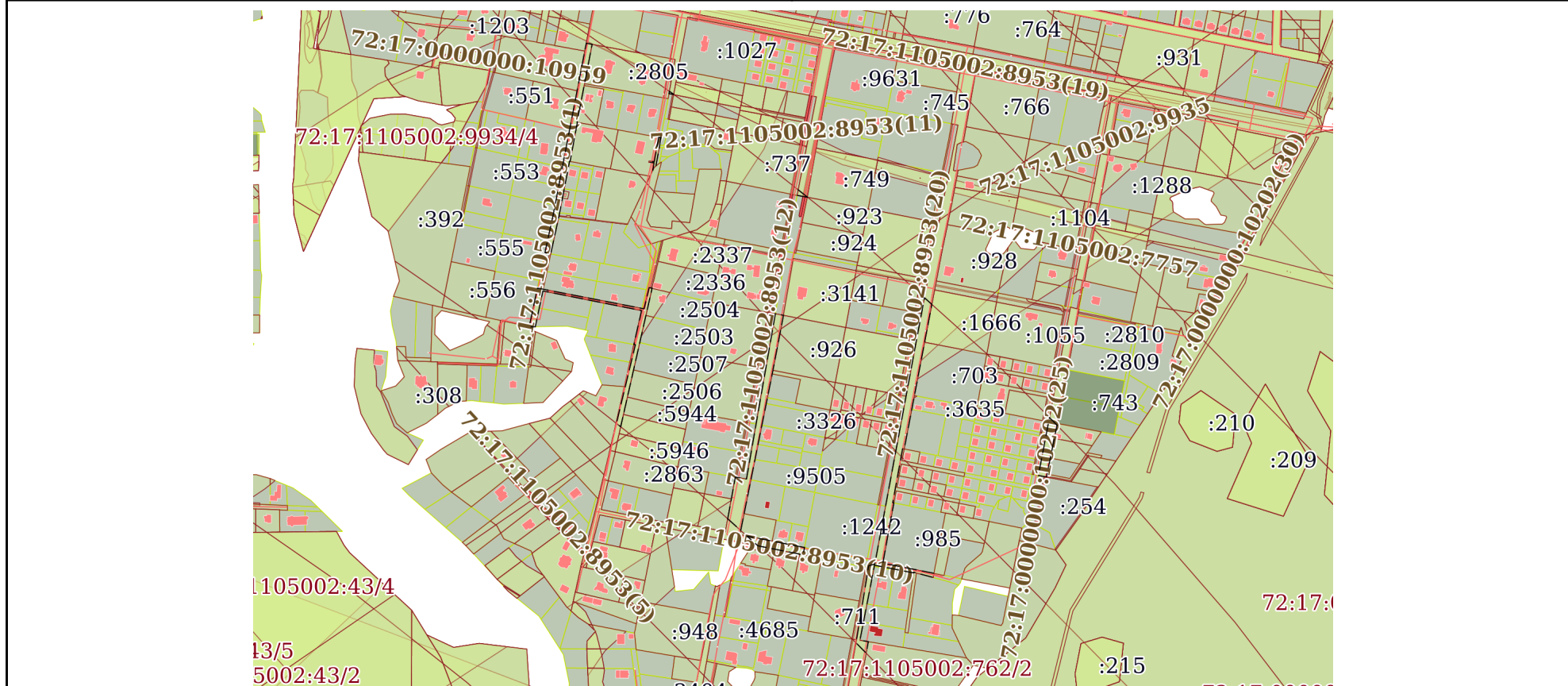
Земельный участок
вид объекта недвижимости

Лист № 15 раздела 4	Всего листов раздела 4: 16	Всего разделов: 8	Всего листов выписки: 111
---------------------	----------------------------	-------------------	---------------------------


02.02.2024г. № КУВИ-001/2024-34292143

Кадастровый номер: 72:17:1105002:5492

План (чертеж, схема) части земельного участка Учетный номер части: 72:17:1105002:5492/15



Масштаб 1:10000 Условные обозначения:



ДОКУМЕНТ ПОДПИСАН
ЭЛЕКТРОННОЙ ПОДПИСЬЮ

Сертификат: 00BV056B7401CB38D2B3576ACDC8425108
Владелец: ФЕДЕРАЛЬНАЯ СЛУЖБА ГОСУДАРСТВЕННОЙ
РЕГИСТРАЦИИ, КАДАСТРА И КАРТОГРАФИИ
Действителен: с 27.06.2023 по 19.09.2024

ПОЛНОЕ НАИМЕНОВАНИЕ ДОЛЖНОСТИ		инициалы, фамилия
-------------------------------	--	-------------------

Земельный участок

вид объекта недвижимости

Лист № 16 раздела 4

Всего листов раздела 4: 16

Всего разделов: 8

Всего листов выписки: 111

02.02.2024г. № КУВИ-001/2024-34292143

Кадастровый номер:

72:17:1105002:5492

План (чертеж, схема) части земельного участка

Учетный номер части: 72:17:1105002:5492/16



Масштаб 1:200

Условные обозначения:

ДОКУМЕНТ ПОДПИСАН
ЭЛЕКТРОННОЙ ПОДПИСЬЮ

Сертификат: 00ВВ056В7401СВ38D2В3576АСDС8425108

Владелец: ФЕДЕРАЛЬНАЯ СЛУЖБА ГОСУДАРСТВЕННОЙ

РЕГИСТРАЦИИ, КАДАСТРА И КАРТОГРАФИИ

Действителен: с 27.06.2023 по 19.09.2024

полное наименование должности

инициалы, фамилия

Выписка из Единого государственного реестра недвижимости об объекте недвижимости

Сведения о частях земельного участка

Земельный участок			
вид объекта недвижимости			
Лист № 1 раздела 4.1	Всего листов раздела 4.1: 6	Всего разделов: 8	Всего листов выписки: 111
02.02.2024г. № КУВИ-001/2024-34292143			
Кадастровый номер:		72:17:1105002:5492	

Учетный номер части	Площадь, м2	Содержание ограничения в использовании или ограничения права на объект недвижимости или обременения объекта недвижимости
1	2	3
72:17:1105002:5492/1	2275	вид ограничения (обременения): ограничения прав на земельный участок, предусмотренные статьей 56 Земельного кодекса Российской Федерации; Срок действия: не установлен; реквизиты документа-основания: о согласовании границ охранной зоны электросетевого объекта от 18.05.2021 № 684/57/2021 выдан: Федеральная служба по экологическому, технологическому и атомному надзору (Ростехнадзор); Содержание ограничения (обременения): Охранная зона установлена для объекта: ВЛ-0,4кВ ф. "Линия-3" ТП-1343, расположенного: Тюменская область, город Тюмень, Калининский административный округ, Дачное некоммерческое партнерство "Звенящие кедры" - в виде части поверхности участка земли и воздушного пространства (на высоту, соответствующую высоте опор воздушных линий электропередачи), ограниченной параллельными вертикальными плоскостями, отстоящими по обе стороны линии электропередачи от крайних проводов при неотклоненном их положении на расстоянии 2 метра. Ограничение использования объектов недвижимости в границах охранных зон объектов электросетевого хозяйства определяются согласно Постановлению Правительства РФ № 160 от 24.02.2009 г. Охранная зона установлена на период существования объекта.; Реестровый номер границы: 72:17-6.2106; Вид объекта реестра границ: Зона с особыми условиями использования территории; Вид зоны по документу: Охранная зона объекта: ВЛ-0,4кВ ф. "Линия-3" ТП-1343, расположенного: Тюменская область, город Тюмень, Калининский административный округ, Дачное некоммерческое партнерство "Звенящие кедры"; Тип зоны: Зоны с особыми условиями использования территории
72:17:1105002:5492/2	1070	вид ограничения (обременения): ограничения прав на земельный участок, предусмотренные статьей 56 Земельного кодекса Российской Федерации; Срок действия: не установлен; реквизиты документа-основания: об установлении публичного сервитута от 01.07.2021 № 1024-з выдан: Департамент имущественных отношений Тюменской области ; Содержание ограничения (обременения): Публичный сервитут в отношении земельного участка для размещения (эксплуатации) объекта электросетевого хозяйства «ВЛ-0,4кВ ф. «Линия-3» ТП-1343» в Тюменской обл., г. Тюмень, Калининский административный округ, Дачное некоммерческое партнерство «Звенящие кедры» Срок действия публичного сервитута: 49 лет. Кадастровый квартал, в котором расположен объект: 72:17:1105002; Реестровый номер границы: 72:17-6.2155; Вид объекта реестра границ: Зона с особыми условиями использования территории; Вид зоны по документу: Зона публичного сервитута в целях размещения (эксплуатации) объекта электросетевого хозяйства «ВЛ-0,4кВ ф. «Линия-3» ТП-1343» в Тюменской обл., г. Тюмень, Калининский административный округ, Дачное некоммерческое партнерство «Звенящие кедры»; Тип зоны: Зона



ДОКУМЕНТ ПОДПИСАН
ЭЛЕКТРОННОЙ ПОДПИСЬЮ

Сертификат: 00BV056B7401CB38D2B3576ACDC8425108

Владелец: ФЕДЕРАЛЬНАЯ СЛУЖБА ГОСУДАРСТВЕННОЙ
РЕГИСТРАЦИИ, КАДАСТРА И КАРТОГРАФИИ
Действителен: с 27.06.2023 по 19.09.2024

полное наименование должности

инициалы, фамилия

Земельный участок			
вид объекта недвижимости			
Лист № 2 раздела 4.1	Всего листов раздела 4.1: 6	Всего разделов: 8	Всего листов выписки: 111
02.02.2024г. № КУВИ-001/2024-34292143			
Кадастровый номер:		72:17:1105002:5492	
		публичного сервитута	
72:17:1105002:5492/3	49	вид ограничения (обременения): ограничения прав на земельный участок, предусмотренные статьей 56 Земельного кодекса Российской Федерации; Срок действия: не установлен; реквизиты документа-основания: решение о согласовании границ охранной зоны объекта электросетевого хозяйства от 07.09.2021 № 1048/57/2021 выдан: Федеральная служба по экологическому, технологическому и атомному надзору (Ростехнадзор) ; Содержание ограничения (обременения): Зона с особыми условиями использования территории, охранная зона объекта: КТП-1346, расположенного: Российская Федерация, Тюменская область, г. Тюмень, СНТ СН "Звеньящие кедрь Тюмени", ул. Западная - в виде части поверхности участка земли и воздушного пространства (на высоту, соответствующую высоте наивысшей точки подстанции), ограниченной вертикальными плоскостями, отстоящими от всех сторон ограждения подстанции по периметру на расстоянии 5 м. Ограничение использования объектов недвижимости в границах охранных зон объектов электросетевого хозяйства определяются согласно Постановлению Правительства РФ № 160 от 24.02.2009 г. Зона с особыми условиями использования территории установлена на период существования объекта.; Реестровый номер границы: 72:17-6.2292; Вид объекта реестра границ: Зона с особыми условиями использования территории; Вид зоны по документу: Охранная зона объекта: КТП-1346, расположенного: Российская Федерация, Тюменская область, г. Тюмень, СНТ СН "Звеньящие кедрь Тюмени", ул. Западная; Тип зоны: Охранная зона инженерных коммуникаций	
72:17:1105002:5492/4	101	вид ограничения (обременения): ограничения прав на земельный участок, предусмотренные статьей 56 Земельного кодекса Российской Федерации; Срок действия: не установлен; реквизиты документа-основания: решение о согласовании границ охранной зоны объекта электросетевого хозяйства от 07.09.2021 № 1044/57/2021 выдан: Федеральная служба по экологическому, технологическому и атомному надзору (Ростехнадзор) ; Содержание ограничения (обременения): Зона с особыми условиями использования территории, охранная зона объекта: КТП-1343, расположенного: Российская Федерация, Тюменская область, г. Тюмень, СНТ СН "Звеньящие кедрь Тюмени" - в виде части поверхности участка земли и воздушного пространства (на высоту, соответствующую высоте наивысшей точки подстанции), ограниченной вертикальными плоскостями, отстоящими от всех сторон ограждения подстанции по периметру на расстоянии 5 м. Ограничение использования объектов недвижимости в границах охранных зон объектов электросетевого хозяйства определяются согласно Постановлению Правительства РФ № 160 от 24.02.2009 г. Зона с особыми условиями использования территории установлена на период существования объекта.; Реестровый номер границы: 72:17-6.2295; Вид объекта реестра границ: Зона с особыми условиями использования территории; Вид зоны по документу: Охранная зона объекта: КТП-1343, расположенного: Российская Федерация, Тюменская область, г. Тюмень, СНТ СН "Звеньящие кедрь Тюмени"; Тип зоны: Охранная зона инженерных коммуникаций	
72:17:1105002:5492/5	3424	вид ограничения (обременения): ограничения прав на земельный участок, предусмотренные статьей 56 Земельного кодекса Российской Федерации; Срок действия: не установлен; реквизиты документа-основания: приказ "Об установлении	



ДОКУМЕНТ ПОДПИСАН
ЭЛЕКТРОННОЙ ПОДПИСЬЮ

Сертификат: 00ВВ056В7401СВ38Д2В3576АСДС8425108

Владелец: ФЕДЕРАЛЬНАЯ СЛУЖБА ГОСУДАРСТВЕННОЙ
РЕГИСТРАЦИИ, КАДАСТРА И КАРТОГРАФИИ
Действителен: с 27.06.2023 по 19.09.2024

полное наименование должности

инициалы, фамилия

Земельный участок			
вид объекта недвижимости			
Лист № 3 раздела 4.1	Всего листов раздела 4.1: 6	Всего разделов: 8	Всего листов выписки: 111
02.02.2024г. № КУВИ-001/2024-34292143			
Кадастровый номер:		72:17:1105002:5492	
		приаэродромной территории аэродрома Тюмень (Рощино)" от 12.01.2021 № 4-П выдан: Федеральное агентство воздушного транспорта (Росавиация); Содержание ограничения (обременения): В третьей подзоне 3.5.72 запрещается размещение зданий, строений, сооружений и других объектов, абсолютная высота (отметка верха) которых превышает высоту от 187,14м до 195,14м. Абсолютная высота устанавливается в Балтийской системе высот 1977 года. Абсолютная допустимая высота объекта в диапазоне от минимального до максимального значения рассчитывается для соответствующей ограничительной поверхности (поверхность взлета) по формулам, приведенным в МОС ФАП №262.; Реестровый номер границы: 72:17-6.2680; Вид объекта реестра границ: Зона с особыми условиями использования территории; Вид зоны по документу: Третья подзона 3.5.72; Тип зоны: Охранная зона транспорта	
72:17:1105002:5492/6	15974	вид ограничения (обременения): ограничения прав на земельный участок, предусмотренные статьей 56 Земельного кодекса Российской Федерации; Срок действия: не установлен; реквизиты документа-основания: приказ "Об установлении приаэродромной территории аэродрома Тюмень (Рощино)" от 12.01.2021 № 4-П выдан: Федеральное агентство воздушного транспорта (Росавиация) ; Содержание ограничения (обременения): В третьей подзоне 3.5.71 запрещается размещение зданий, строений, сооружений и других объектов, абсолютная высота (отметка верха) которых превышает высоту от от 179,14м до 187,14м. Абсолютная высота устанавливается в Балтийской системе высот 1977 года. Абсолютная допустимая высота объекта в диапазоне от минимального до максимального значения рассчитывается для соответствующей ограничительной поверхности (поверхность взлета) по формулам, приведенным в МОС ФАП №262.; Реестровый номер границы: 72:17-6.2695; Вид объекта реестра границ: Зона с особыми условиями использования территории; Вид зоны по документу: Третья подзона 3.5.71; Тип зоны: Охранная зона транспорта	
72:17:1105002:5492/7	5937	вид ограничения (обременения): ограничения прав на земельный участок, предусмотренные статьей 56 Земельного кодекса Российской Федерации; Срок действия: не установлен; реквизиты документа-основания: приказ "Об установлении приаэродромной территории аэродрома Тюмень (Рощино)" от 12.01.2021 № 4-П выдан: Федеральное агентство воздушного транспорта (Росавиация); Содержание ограничения (обременения): В третьей подзоне 3.5.70 запрещается размещение зданий, строений, сооружений и других объектов, абсолютная высота (отметка верха) которых превышает высоту от 171,14м до 179,14м. Абсолютная высота устанавливается в Балтийской системе высот 1977 года. Абсолютная допустимая высота объекта в диапазоне от минимального до максимального значения рассчитывается для соответствующей ограничительной поверхности (поверхность взлета) по формулам, приведенным в МОС ФАП №262.; Реестровый номер границы: 72:17-6.2687; Вид объекта реестра границ: Зона с особыми условиями использования территории; Вид зоны по документу: Третья подзона 3.5.70; Тип зоны: Охранная зона транспорта	
72:17:1105002:5492/8	27760	вид ограничения (обременения): ограничения прав на земельный участок, предусмотренные статьей 56 Земельного кодекса Российской Федерации; Срок действия: не установлен; реквизиты документа-основания: приказ "Об установлении	



ДОКУМЕНТ ПОДПИСАН
ЭЛЕКТРОННОЙ ПОДПИСЬЮ

Сертификат: 00ВВ056В7401СВ38Д2В3576АСДС8425108

Владелец: ФЕДЕРАЛЬНАЯ СЛУЖБА ГОСУДАРСТВЕННОЙ
РЕГИСТРАЦИИ, КАДАСТРА И КАРТОГРАФИИ
Действителен: с 27.06.2023 по 19.09.2024

полное наименование должности

инициалы, фамилия

Земельный участок			
вид объекта недвижимости			
Лист № 4 раздела 4.1	Всего листов раздела 4.1: 6	Всего разделов: 8	Всего листов выписки: 111
02.02.2024г. № КУВИ-001/2024-34292143			
Кадастровый номер:		72:17:1105002:5492	
		приаэродромной территории аэродрома Тюмень (Рошино)" от 12.01.2021 № 4-П выдан: Федеральное агентство воздушного транспорта (Росавиация); Содержание ограничения (обременения): В четвертой подзоне 4.1.11 запрещается размещение зданий, строений, сооружений и других объектов, абсолютная высота (отметка верха) которых превышает высоту от 157,13м до 161,5м в направлении от радиолокатора ОРЛ-А. Абсолютная высота устанавливается в Балтийской системе высот 1977 года. В случае, если ограничения в других подзонах, входящих в состав приаэродромной территории аэродрома Тюмень (Рошино) устанавливаются меньшую допустимую высоту, чем в четвертой подзоне 4.1.11, то ограничения, требующие меньшую высоту застройки, имеют приоритет.; Реестровый номер границы: 72:00-6.499; Вид объекта реестра границ: Зона с особыми условиями использования территории; Вид зоны по документу: Четвертая подзона 4.1.11; Тип зоны: Охранная зона транспорта	
72:17:1105002:5492/9	13647	вид ограничения (обременения): ограничения прав на земельный участок, предусмотренные статьей 56 Земельного кодекса Российской Федерации; Срок действия: не установлен; реквизиты документа-основания: приказ "Об установлении приаэродромной территории аэродрома Тюмень (Рошино)" от 12.01.2021 № 4-П выдан: Федеральное агентство воздушного транспорта (Росавиация); Содержание ограничения (обременения): В четвертой подзоне 4.1.9 запрещается размещение зданий, строений, сооружений и других объектов, абсолютная высота (отметка верха) которых превышает высоту от 148,41м до 152,77м в направлении от радиолокатора ОРЛ-А. Абсолютная высота устанавливается в Балтийской системе высот 1977 года. В случае, если ограничения в других подзонах, входящих в состав приаэродромной территории аэродрома Тюмень (Рошино) устанавливаются меньшую допустимую высоту, чем в четвертой подзоне 4.1.9, то ограничения, требующие меньшую высоту застройки, имеют приоритет.; Реестровый номер границы: 72:00-6.492; Вид объекта реестра границ: Зона с особыми условиями использования территории; Вид зоны по документу: Четвертая подзона 4.1.9; Тип зоны: Охранная зона транспорта	
72:17:1105002:5492/10	19384	вид ограничения (обременения): ограничения прав на земельный участок, предусмотренные статьей 56 Земельного кодекса Российской Федерации; Срок действия: не установлен; реквизиты документа-основания: приказ "Об установлении приаэродромной территории аэродрома Тюмень (Рошино)" от 12.01.2021 № 4-П выдан: Федеральное агентство воздушного транспорта (Росавиация); Содержание ограничения (обременения): В третьей подзоне 3.3.1 запрещается размещение зданий, строений, сооружений и других объектов, абсолютная высота (отметка верха) которых превышает высоту от 165,18м до 190,18м. Абсолютная высота устанавливается в Балтийской системе высот 1977 года. Абсолютная допустимая высота объекта в диапазоне от минимального до максимального значения рассчитывается для соответствующей ограничительной поверхности (коническая поверхность) по формулам, приведенным в МОС ФАП №262.; Реестровый номер границы: 72:00-6.504; Вид объекта реестра границ: Зона с особыми условиями использования территории; Вид зоны по документу: Третья подзона 3.3.1; Тип зоны: Охранная зона транспорта	
72:17:1105002:5492/11	263	вид ограничения (обременения): ограничения прав на земельный участок, предусмотренные статьей 56 Земельного кодекса Российской Федерации; Срок действия: не установлен; реквизиты документа-основания: приказ "Об установлении	



ДОКУМЕНТ ПОДПИСАН
ЭЛЕКТРОННОЙ ПОДПИСЬЮ

Сертификат: 00ВВ056В7401СВ38Д2В3576АСДС8425108

Владелец: ФЕДЕРАЛЬНАЯ СЛУЖБА ГОСУДАРСТВЕННОЙ
РЕГИСТРАЦИИ, КАДАСТРА И КАРТОГРАФИИ
Действителен: с 27.06.2023 по 19.09.2024

полное наименование должности

инициалы, фамилия

Земельный участок			
вид объекта недвижимости			
Лист № 5 раздела 4.1	Всего листов раздела 4.1: 6	Всего разделов: 8	Всего листов выписки: 111
02.02.2024г. № КУВИ-001/2024-34292143			
Кадастровый номер:		72:17:1105002:5492	
		приаэродромной территории аэродрома Тюмень (Рощино)" от 12.01.2021 № 4-П выдан: Федеральное агентство воздушного транспорта (Росавиация); Содержание ограничения (обременения): В четвертой подзоне 4.1.12 запрещается размещение зданий, строений, сооружений и других объектов, абсолютная высота (отметка верха) которых превышает высоту от 161,5м до 165,86м в направлении от радиолокатора ОРЛ-А. Абсолютная высота устанавливается в Балтийской системе высот 1977 года. В случае, если ограничения в других подзонах, входящих в состав приаэродромной территории аэродрома Тюмень (Рощино) устанавливаются меньшую допустимую высоту, чем в четвертой подзоне 4.1.12, то ограничения, требующие меньшую высоту застройки, имеют приоритет.; Реестровый номер границы: 72:17-6.2520; Вид объекта реестра границ: Зона с особыми условиями использования территории; Вид зоны по документу: Четвертая подзона 4.1.12; Тип зоны: Охранная зона транспорта	
72:17:1105002:5492/12	3906	вид ограничения (обременения): ограничения прав на земельный участок, предусмотренные статьей 56 Земельного кодекса Российской Федерации; Срок действия: не установлен; реквизиты документа-основания: приказ "Об установлении приаэродромной территории аэродрома Тюмень (Рощино)" от 12.01.2021 № 4-П выдан: Федеральное агентство воздушного транспорта (Росавиация); Содержание ограничения (обременения): В третьей подзоне 3.2 (коническая поверхность) запрещается размещение зданий, строений, сооружений и других объектов, абсолютная высота (отметка верха) которых превышает высоту 165,18м. Абсолютная высота устанавливается в Балтийской системе высот 1977 года.; Реестровый номер границы: 72:00-6.536; Вид объекта реестра границ: Зона с особыми условиями использования территории; Вид зоны по документу: Третья подзона 3.2; Тип зоны: Охранная зона транспорта	
72:17:1105002:5492/13	3485	вид ограничения (обременения): ограничения прав на земельный участок, предусмотренные статьей 56 Земельного кодекса Российской Федерации; Срок действия: не установлен; реквизиты документа-основания: приказ "Об установлении приаэродромной территории аэродрома Тюмень (Рощино)" от 12.01.2021 № 4-П выдан: Федеральное агентство воздушного транспорта (Росавиация) ; Содержание ограничения (обременения): В третьей подзоне 3.3.3 запрещается размещение зданий, строений, сооружений и других объектов, абсолютная высота (отметка верха) которых превышает высоту от 215,18м до 240,18м. Абсолютная высота устанавливается в Балтийской системе высот 1977 года. Абсолютная допустимая высота объекта в диапазоне от минимального до максимального значения рассчитывается для соответствующей ограничительной поверхности (коническая поверхность) по формулам, приведенным в МОС ФАП №262.; Реестровый номер границы: 72:00-6.537; Вид объекта реестра границ: Зона с особыми условиями использования территории; Вид зоны по документу: Третья подзона 3.3.3; Тип зоны: Охранная зона транспорта	
72:17:1105002:5492/14	11850	вид ограничения (обременения): ограничения прав на земельный участок, предусмотренные статьей 56 Земельного кодекса Российской Федерации; Срок действия: не установлен; реквизиты документа-основания: приказ "Об установлении приаэродромной территории аэродрома Тюмень (Рощино)" от 12.01.2021 № 4-П выдан: Федеральное агентство воздушного транспорта (Росавиация) ; Содержание ограничения (обременения): В третьей подзоне 3.3.2 запрещается размещение зданий,	



ДОКУМЕНТ ПОДПИСАН
ЭЛЕКТРОННОЙ ПОДПИСЬЮ

Сертификат: 00ВВ056В7401СВ38Д2В3576АСДС8425108

Владелец: ФЕДЕРАЛЬНАЯ СЛУЖБА ГОСУДАРСТВЕННОЙ
РЕГИСТРАЦИИ, КАДАСТРА И КАРТОГРАФИИ
Действителен: с 27.06.2023 по 19.09.2024

полное наименование должности

инициалы, фамилия

Земельный участок			
вид объекта недвижимости			
Лист № 6 раздела 4.1	Всего листов раздела 4.1: 6	Всего разделов: 8	Всего листов выписки: 111
02.02.2024г. № КУВИ-001/2024-34292143			
Кадастровый номер:		72:17:1105002:5492	
		строений, сооружений и других объектов, абсолютная высота (отметка верха) которых превышает высоту от 190,18м до 215,18м. Абсолютная высота устанавливается в Балтийской системе высот 1977 года. Абсолютная допустимая высота объекта в диапазоне от минимального до максимального значения рассчитывается для соответствующей ограничительной поверхности (коническая поверхность) по формулам, приведенным в МОС ФАП №262.; Реестровый номер границы: 72:00-6.514; Вид объекта реестра границ: Зона с особыми условиями использования территории; Вид зоны по документу: Третья подзона 3.3.2; Тип зоны: Охранная зона транспорта	
72:17:1105002:5492/15	22290	вид ограничения (обременения): ограничения прав на земельный участок, предусмотренные статьей 56 Земельного кодекса Российской Федерации; Срок действия: не установлен; реквизиты документа-основания: приказ "Об установлении приаэродромной территории аэродрома Тюмень (Рошино)" от 12.01.2021 № 4-П выдан: Федеральное агентство воздушного транспорта (Росавиация); Содержание ограничения (обременения): В четвертой подзоне 4.1.10 запрещается размещение зданий, строений, сооружений и других объектов, абсолютная высота (отметка верха) которых превышает высоту от 152,77м до 157,13м в направлении от радиолокатора ОРЛ-А. Абсолютная высота устанавливается в Балтийской системе высот 1977 года. В случае, если ограничения в других подзонах, входящих в состав приаэродромной территории аэродрома Тюмень (Рошино) устанавливаются меньшую допустимую высоту, чем в четвертой подзоне 4.1.10, то ограничения, требующие меньшую высоту застройки, имеют приоритет.; Реестровый номер границы: 72:00-6.506; Вид объекта реестра границ: Зона с особыми условиями использования территории; Вид зоны по документу: Четвертая подзона 4.1.10; Тип зоны: Охранная зона транспорта	
72:17:1105002:5492/16	68	вид ограничения (обременения): ограничения прав на земельный участок, предусмотренные статьей 56 Земельного кодекса Российской Федерации; Срок действия: не установлен; реквизиты документа-основания: решение "Об установлении публичного сервитута " от 02.11.2022 № 9002-з выдан: Департамент имущественных отношений Тюменской области; Содержание ограничения (обременения): Строительство объектов электросетевого хозяйства, их неотъемлемых технологических частей, необходимых для подключения (технологического присоединения) к сетям инженерно-технического обеспечения "ВЛ-0,4кВ ТП-1345 ф. "Линия-1". Кадастровые квартала 72:17:1105002. Срок действия публичного сервитута - 49 лет.; Реестровый номер границы: 72:17-6.3642; Вид объекта реестра границ: Зона с особыми условиями использования территории; Вид зоны по документу: Публичный сервитут; Тип зоны: Зона публичного сервитута; Номер: б/н	



ДОКУМЕНТ ПОДПИСАН
ЭЛЕКТРОННОЙ ПОДПИСЬЮ

Сертификат: 00BV056B7401CB38D2B3576ACDC8425108

Владелец: ФЕДЕРАЛЬНАЯ СЛУЖБА ГОСУДАРСТВЕННОЙ
РЕГИСТРАЦИИ, КАДАСТРА И КАРТОГРАФИИ
Действителен: с 27.06.2023 по 19.09.2024

полное наименование должности

инициалы, фамилия

Выписка из Единого государственного реестра недвижимости об объекте недвижимости

Сведения о частях земельного участка

Земельный участок			
вид объекта недвижимости			
Лист № 1 раздела 4.2	Всего листов раздела 4.2: 41	Всего разделов: 8	Всего листов выписки: 111
02.02.2024г. № КУВИ-001/2024-34292143			
Кадастровый номер:		72:17:1105002:5492	

Сведения о характерных точках границы части (частей) земельного участка

Учетный номер части: 72:17:1105002:5492/1

Система координат

Номер точки	Координаты, м		Описание закрепления на местности	Средняя квадратичная погрешность определения координат характерных точек границ земельного участка, м
	X	Y		
1	2	3	4	5
1	344385.71	1458062.33	-	-
2	344385.99	1458060.81	-	-
3	344316.73	1458048.16	-	-
4	344288.36	1458042.39	-	-
5	344253.85	1458035.46	-	-
6	344177.89	1458020.54	-	-
7	344138.69	1458012.7	-	-
8	344133.53	1458011.66	-	-
9	344134.29	1458007.73	-	-
10	344139.48	1458008.78	-	-
11	344178.68	1458016.63	-	-
12	344254.61	1458031.53	-	-
13	344289.15	1458038.47	-	-
14	344323.48	1458045.59	-	-
15	344358.38	1458052.55	-	-
16	344388.52	1458058.83	-	-
17	344392.43	1458039.89	-	-
18	344337.72	1458029.42	-	-
19	344304.15	1458022.75	-	-
20	344304.5	1458020.86	-	-
21	344326.18	1458025.04	-	-



ДОКУМЕНТ ПОДПИСАН
ЭЛЕКТРОННОЙ ПОДПИСЬЮ

Сертификат: 00BV056B7401CB38D2B3576ACDC8425108

Владелец: ФЕДЕРАЛЬНАЯ СЛУЖБА ГОСУДАРСТВЕННОЙ

РЕГИСТРАЦИИ, КАДАСТРА И КАРТОГРАФИИ

Действителен: с 27.06.2023 по 19.09.2024

полное наименование должности

инициалы, фамилия

Земельный участок

вид объекта недвижимости

Лист № 2 раздела 4.2

Всего листов раздела 4.2: 41

Всего разделов: 8

Всего листов выписки: 111

02.02.2024г. № КУВИ-001/2024-34292143

Кадастровый номер:

72:17:1105002:5492

1	2	3	4	5
22	344347.6	1458029.17	-	-
23	344369.48	1458033.38	-	-
24	344390.52	1458037.44	-	-
25	344390.91	1458035.52	-	-
26	344393.24	1458035.97	-	-
27	344401.25	1457997.1	-	-
28	344407.95	1457961.61	-	-
29	344415.38	1457926.47	-	-
30	344417.74	1457914.6	-	-
31	344418.4	1457911.19	-	-
32	344434.2	1457831.08	-	-
33	344436.28	1457822.74	-	-
34	344437.12	1457821.86	-	-
35	344438.12	1457821.59	-	-
36	344439.12	1457821.86	-	-
37	344439.85	1457822.59	-	-
38	344440.14	1457823.66	-	-
39	344438.09	1457832	-	-
40	344419.43	1457925.76	-	-
41	344411.87	1457962.41	-	-
42	344405.17	1457997.85	-	-
43	344392.04	1458061.58	-	-
44	344385.66	1458095.33	-	-
45	344384.76	1458096.33	-	-
46	344383.76	1458096.6	-	-
47	344382.76	1458096.33	-	-
48	344382.03	1458095.6	-	-
49	344381.74	1458094.53	-	-
50	344387.75	1458062.75	-	-



ДОКУМЕНТ ПОДПИСАН
ЭЛЕКТРОННОЙ ПОДПИСЬЮ

Сертификат: 00ВВ056В7401СВ38D2В3576АСDC8425108

Владелец: ФЕДЕРАЛЬНАЯ СЛУЖБА ГОСУДАРСТВЕННОЙ

РЕГИСТРАЦИИ, КАДАСТРА И КАРТОГРАФИИ

Действителен: с 27.06.2023 по 19.09.2024

полное наименование должности

инициалы, фамилия

Земельный участок				
вид объекта недвижимости				
Лист № 3 раздела 4.2	Всего листов раздела 4.2: 41		Всего разделов: 8	Всего листов выписки: 111
02.02.2024г. № КУВИ-001/2024-34292143				
Кадастровый номер:			72:17:1105002:5492	
1	2	3	4	5
1	344385.71	1458062.33	-	-

полное наименование должности		ДОКУМЕНТ ПОДПИСАН ЭЛЕКТРОННОЙ ПОДПИСЬЮ	инициалы, фамилия
	Сертификат: 00ВВ056В7401СВ38D2В3576АСDС8425108 Владелец: ФЕДЕРАЛЬНАЯ СЛУЖБА ГОСУДАРСТВЕННОЙ РЕГИСТРАЦИИ, КАДАСТРА И КАРТОГРАФИИ Действителен: с 27.06.2023 по 19.09.2024		

Земельный участок

вид объекта недвижимости

Лист № 4 раздела 4.2

Всего листов раздела 4.2: 41

Всего разделов: 8

Всего листов выписки: 111

02.02.2024г. № КУВИ-001/2024-34292143

Кадастровый номер:

72:17:1105002:5492

Сведения о характерных точках границы части (частей) земельного участка

Учетный номер части: 72:17:1105002:5492/2

Система координат

Номер точки	Координаты, м		Описание закрепления на местности	Средняя квадратичная погрешность определения координат характерных точек границ земельного участка, м
	X	Y		
1	2	3	4	5
1	344304.34	1458021.72	-	-
2	344304.5	1458020.86	-	-
3	344326.18	1458025.04	-	-
4	344347.6	1458029.17	-	-
5	344369.48	1458033.38	-	-
6	344390.52	1458037.44	-	-
7	344390.72	1458036.5	-	-
8	344394.02	1458037.14	-	-
9	344402.23	1457997.29	-	-
10	344408.93	1457961.81	-	-
11	344416.49	1457925.17	-	-
12	344424.21	1457886.58	-	-
13	344430.94	1457852.52	-	-
14	344435.17	1457831.32	-	-
15	344437.22	1457822.43	-	-
16	344439.24	1457822.82	-	-
17	344437.11	1457831.78	-	-
18	344432.9	1457852.91	-	-
19	344426.17	1457886.98	-	-
20	344418.45	1457925.56	-	-
21	344410.89	1457962.21	-	-
22	344404.19	1457997.69	-	-
23	344395.78	1458038.51	-	-
24	344392.45	1458054.65	-	-



ДОКУМЕНТ ПОДПИСАН
ЭЛЕКТРОННОЙ ПОДПИСЬЮ

Сертификат: 00ВВ056В7401СВ38D2В3576АСDC8425108

Владелец: ФЕДЕРАЛЬНАЯ СЛУЖБА ГОСУДАРСТВЕННОЙ

РЕГИСТРАЦИИ, КАДАСТРА И КАРТОГРАФИИ

Действителен: с 27.06.2023 по 19.09.2024

полное наименование должности

инициалы, фамилия

Земельный участок

вид объекта недвижимости

Лист № 5 раздела 4.2

Всего листов раздела 4.2: 41

Всего разделов: 8

Всего листов выписки: 111

02.02.2024г. № КУВИ-001/2024-34292143

Кадастровый номер:

72:17:1105002:5492

1	2	3	4	5
25	344390.5	1458054.15	-	-
26	344393.61	1458039.1	-	-
27	344365.76	1458033.71	-	-
28	344337.92	1458028.44	-	-
29	344309.1	1458022.65	-	-
1	344304.34	1458021.72	-	-
1	344366.6	1458057.27	-	-
2	344364.19	1458056.83	-	-
3	344357.79	1458055.5	-	-
4	344322.88	1458048.53	-	-
5	344288.56	1458041.41	-	-
6	344254.04	1458034.48	-	-
7	344215.69	1458027.19	-	-
8	344178.09	1458019.56	-	-
9	344138.89	1458011.72	-	-
10	344133.72	1458010.68	-	-
11	344134.1	1458008.72	-	-
12	344139.28	1458009.76	-	-
13	344178.48	1458017.6	-	-
14	344216.07	1458025.23	-	-
15	344254.42	1458032.51	-	-
16	344288.95	1458039.45	-	-
17	344323.28	1458046.57	-	-
18	344358.18	1458053.53	-	-
19	344380.63	1458058.2	-	-
20	344380.28	1458059.76	-	-
1	344366.6	1458057.27	-	-



ДОКУМЕНТ ПОДПИСАН
ЭЛЕКТРОННОЙ ПОДПИСЬЮ

Сертификат: 00ВВ056В7401СВ38D2В3576АСDС8425108

Владелец: ФЕДЕРАЛЬНАЯ СЛУЖБА ГОСУДАРСТВЕННОЙ

РЕГИСТРАЦИИ, КАДАСТРА И КАРТОГРАФИИ

Действителен: с 27.06.2023 по 19.09.2024

полное наименование должности

инициалы, фамилия

Земельный участок

вид объекта недвижимости

Лист № 6 раздела 4.2

Всего листов раздела 4.2: 41

Всего разделов: 8

Всего листов выписки: 111

02.02.2024г. № КУВИ-001/2024-34292143

Кадастровый номер:

72:17:1105002:5492

Сведения о характерных точках границы части (частей) земельного участка

Учетный номер части: 72:17:1105002:5492/3

Система координат

Номер точки	Координаты, м		Описание закрепления на местности	Средняя квадратичная погрешность определения координат характерных точек границ земельного участка, м
	X	Y		
1	2	3	4	5
1	344143.49	1457603.98	-	-
2	344131.76	1457601.72	-	-
3	344132.65	1457597.61	-	-
4	344144.35	1457600.06	-	-
1	344143.49	1457603.98	-	-



ДОКУМЕНТ ПОДПИСАН
ЭЛЕКТРОННОЙ ПОДПИСЬЮ

Сертификат: 00ВВ056В7401СВ38D2В3576АСDС8425108

Владелец: ФЕДЕРАЛЬНАЯ СЛУЖБА ГОСУДАРСТВЕННОЙ
РЕГИСТРАЦИИ, КАДАСТРА И КАРТОГРАФИИ
Действителен: с 27.06.2023 по 19.09.2024

полное наименование должности

инициалы, фамилия

Земельный участок				
вид объекта недвижимости				
Лист № 7 раздела 4.2		Всего листов раздела 4.2: 41		Всего разделов: 8
02.02.2024г. № КУВИ-001/2024-34292143				
Кадастровый номер:			72:17:1105002:5492	
Сведения о характерных точках границы части (частей) земельного участка				
Учетный номер части: 72:17:1105002:5492/4				
Система координат				
Номер точки	Координаты, м		Описание закрепления на местности	Средняя квадратичная погрешность определения координат характерных точек границ земельного участка, м
	X	Y		
1	2	3	4	5
1	344433.98	1457830.02	-	-
2	344436.42	1457817.31	-	-
3	344444.1	1457818.72	-	-
4	344441.64	1457831.52	-	-
1	344433.98	1457830.02	-	-



ДОКУМЕНТ ПОДПИСАН
ЭЛЕКТРОННОЙ ПОДПИСЬЮ

Сертификат: 00ВВ056В7401СВ38D2В3576АСDС8425108

Владелец: ФЕДЕРАЛЬНАЯ СЛУЖБА ГОСУДАРСТВЕННОЙ
РЕГИСТРАЦИИ, КАДАСТРА И КАРТОГРАФИИ
Действителен: с 27.06.2023 по 19.09.2024

полное наименование должности

инициалы, фамилия

Земельный участок			
вид объекта недвижимости			
Лист № 8 раздела 4.2	Всего листов раздела 4.2: 41	Всего разделов: 8	Всего листов выписки: 111

02.02.2024г. № КУВИ-001/2024-34292143

Кадастровый номер:

72:17:1105002:5492

Сведения о характерных точках границы части (частей) земельного участка

Учетный номер части: 72:17:1105002:5492/5

Система координат

Номер точки	Координаты, м		Описание закрепления на местности	Средняя квадратичная погрешность определения координат характерных точек границ земельного участка, м
	X	Y		
1	2	3	4	5
1	344304.17	1458529.28	-	-
2	344292.79	1458527.11	-	-
3	344284.98	1458515.75	-	-
4	344299.71	1458519.44	-	-
5	344321.27	1458407.31	-	-
6	344341.85	1458299.41	-	-
7	344293.54	1458290.9	-	-
8	344318.17	1458269.02	-	-
9	344346.5	1458273.76	-	-
10	344353.14	1458237.94	-	-
11	344364.47	1458227.87	-	-
12	344361.29	1458244.77	-	-
13	344352.66	1458289.11	-	-
14	344344.73	1458329.94	-	-
15	344328.44	1458408.65	-	-
16	344328.45	1458408.67	-	-
17	344318.19	1458458.13	-	-
1	344304.17	1458529.28	-	-



ДОКУМЕНТ ПОДПИСАН
ЭЛЕКТРОННОЙ ПОДПИСЬЮ

Сертификат: 00ВВ056В7401СВ38D2В3576АСDС8425108

Владелец: ФЕДЕРАЛЬНАЯ СЛУЖБА ГОСУДАРСТВЕННОЙ

РЕГИСТРАЦИИ, КАДАСТРА И КАРТОГРАФИИ

Действителен: с 27.06.2023 по 19.09.2024

полное наименование должности

инициалы, фамилия

Земельный участок			
вид объекта недвижимости			
Лист № 9 раздела 4.2	Всего листов раздела 4.2: 41	Всего разделов: 8	Всего листов выписки: 111

02.02.2024г. № КУВИ-001/2024-34292143

Кадастровый номер:

72:17:1105002:5492

Сведения о характерных точках границы части (частей) земельного участка

Учетный номер части: 72:17:1105002:5492/6

Система координат

Номер точки	Координаты, м		Описание закрепления на местности	Средняя квадратичная погрешность определения координат характерных точек границ земельного участка, м
	X	Y		
1	2	3	4	5
1	344202.37	1457762.57	-	-
2	344197.69	1457761.68	-	-
3	344195.08	1457761.23	-	-
4	344190.02	1457760.3	-	-
5	344188.22	1457759.96	-	-
6	344185.66	1457759.54	-	-
7	344183.59	1457756.74	-	-
8	344178.27	1457754.25	-	-
9	344191.02	1457756.5	-	-
10	344192.06	1457747.75	-	-
11	344193.99	1457748.08	-	-
12	344193.01	1457756.86	-	-
13	344234.04	1457764.12	-	-
14	344234.05	1457764.12	-	-
15	344233.3	1457768.17	-	-
1	344202.37	1457762.57	-	-
1	344312.68	1457626.46	-	-
2	344326.74	1457629.18	-	-
3	344379.88	1457639.43	-	-
4	344392.99	1457641.97	-	-
5	344391.2	1457651.81	-	-
6	344391.19	1457651.81	-	-
7	344324.96	1457639.03	-	-
8	344321.52	1457638.35	-	-



ДОКУМЕНТ ПОДПИСАН
ЭЛЕКТРОННОЙ ПОДПИСЬЮ

Сертификат: 00ВВ056В7401СВ38D2В3576АСDС8425108

Владелец: ФЕДЕРАЛЬНАЯ СЛУЖБА ГОСУДАРСТВЕННОЙ

РЕГИСТРАЦИИ, КАДАСТРА И КАРТОГРАФИИ

Действителен: с 27.06.2023 по 19.09.2024

полное наименование должности

инициалы, фамилия

Земельный участок

вид объекта недвижимости

Лист № 10 раздела 4.2

Всего листов раздела 4.2: 41

Всего разделов: 8

Всего листов выписки: 111

02.02.2024г. № КУВИ-001/2024-34292143

Кадастровый номер:

72:17:1105002:5492

1	2	3	4	5
9	344283.35	1457630.98	-	-
10	344292.76	1457622.62	-	-
1	344312.68	1457626.46	-	-
1	343936.2	1457961.3	-	-
2	343933.52	1457974.99	-	-
3	343910.25	1457970.54	-	-
4	343906.84	1457965.58	-	-
5	343915.69	1457957.72	-	-
1	343936.2	1457961.3	-	-
1	344299.73	1458045.06	-	-
2	344231.04	1458032.99	-	-
3	344215.65	1458030.29	-	-
4	344210.94	1458029.44	-	-
5	344132.83	1458015.3	-	-
6	344136.13	1457998.17	-	-
7	344218.07	1458014.2	-	-
8	344218.72	1458014.33	-	-
9	344238.3	1458018.03	-	-
10	344302.65	1458030.74	-	-
11	344304.5	1458020.86	-	-
12	344326.18	1458025.04	-	-
13	344347.6	1458029.17	-	-
14	344369.48	1458033.38	-	-
15	344390.52	1458037.44	-	-
16	344407.03	1457957.06	-	-
17	344408.27	1457951.03	-	-
18	344413.39	1457926.1	-	-
19	344415.38	1457926.47	-	-
20	344417.74	1457914.6	-	-



ДОКУМЕНТ ПОДПИСАН
ЭЛЕКТРОННОЙ ПОДПИСЬЮ

Сертификат: 00ВВ056В7401СВ38D2В3576АСDC8425108

Владелец: ФЕДЕРАЛЬНАЯ СЛУЖБА ГОСУДАРСТВЕННОЙ

РЕГИСТРАЦИИ, КАДАСТРА И КАРТОГРАФИИ

Действителен: с 27.06.2023 по 19.09.2024

полное наименование должности

инициалы, фамилия

Земельный участок

вид объекта недвижимости

Лист № 11 раздела 4.2

Всего листов раздела 4.2: 41

Всего разделов: 8

Всего листов выписки: 111

02.02.2024г. № КУВИ-001/2024-34292143

Кадастровый номер:

72:17:1105002:5492

1	2	3	4	5
21	344437.2	1457813.24	-	-
22	344364.14	1457800	-	-
23	344347.88	1457797.06	-	-
24	344347.88	1457797.05	-	-
25	344345.82	1457796.67	-	-
26	344325.44	1457792.99	-	-
27	344306.34	1457789.52	-	-
28	344307.89	1457781.68	-	-
29	344329.07	1457785.51	-	-
30	344349.46	1457789.21	-	-
31	344365.58	1457792.13	-	-
32	344367.02	1457784.25	-	-
33	344403.46	1457790.82	-	-
34	344440.02	1457797.42	-	-
35	344451.28	1457738.75	-	-
36	344459.16	1457740.21	-	-
37	344446.38	1457806.77	-	-
38	344444.88	1457814.63	-	-
39	344425.4	1457916.09	-	-
40	344423.06	1457927.91	-	-
41	344398.93	1458049.56	-	-
42	344380.63	1458141.9	-	-
43	344375.52	1458169.1	-	-
44	344364.47	1458227.87	-	-
45	344353.14	1458237.94	-	-
46	344366.23	1458167.3	-	-
47	344385.99	1458060.81	-	-
1	344299.73	1458045.06	-	-
1	344220.48	1458030.8	-	-



ДОКУМЕНТ ПОДПИСАН
ЭЛЕКТРОННОЙ ПОДПИСЬЮ

Сертификат: 00ВВ056В7401СВ38D2В3576АСDC8425108

Владелец: ФЕДЕРАЛЬНАЯ СЛУЖБА ГОСУДАРСТВЕННОЙ

РЕГИСТРАЦИИ, КАДАСТРА И КАРТОГРАФИИ

Действителен: с 27.06.2023 по 19.09.2024

полное наименование должности

инициалы, фамилия

Земельный участок

вид объекта недвижимости

Лист № 12 раздела 4.2

Всего листов раздела 4.2: 41

Всего разделов: 8

Всего листов выписки: 111

02.02.2024г. № КУВИ-001/2024-34292143

Кадастровый номер:

72:17:1105002:5492

1	2	3	4	5
2	344220.35	1458030.76	-	-
3	344220.22	1458030.8	-	-
4	344220.17	1458030.93	-	-
5	344220.23	1458031.03	-	-
6	344220.35	1458031.08	-	-
7	344220.46	1458031.04	-	-
8	344220.52	1458030.92	-	-
1	344220.48	1458030.8	-	-
1	344091.69	1458226.06	-	-
2	344090.39	1458232.65	-	-
3	344084.9	1458224.67	-	-
4	344091.69	1458226.03	-	-
1	344091.69	1458226.06	-	-
1	344172.03	1458253.85	-	-
2	344254.82	1458270.01	-	-
3	344257.02	1458258.8	-	-
4	344310.97	1458267.81	-	-
5	344318.17	1458269.02	-	-
6	344293.54	1458290.9	-	-
7	344252.16	1458283.61	-	-
8	344226.32	1458279.04	-	-
9	344225.95	1458276.17	-	-
10	344222.08	1458268.44	-	-
11	344178.4	1458262.02	-	-
12	344177.26	1458264.59	-	-
13	344178.35	1458270.14	-	-
14	344169.15	1458268.43	-	-
15	344161.02	1458266.91	-	-
16	344141.33	1458263.23	-	-



ДОКУМЕНТ ПОДПИСАН
ЭЛЕКТРОННОЙ ПОДПИСЬЮ

Сертификат: 00ВВ056В7401СВ38D2В3576АСDС8425108

Владелец: ФЕДЕРАЛЬНАЯ СЛУЖБА ГОСУДАРСТВЕННОЙ

РЕГИСТРАЦИИ, КАДАСТРА И КАРТОГРАФИИ

Действителен: с 27.06.2023 по 19.09.2024

полное наименование должности

инициалы, фамилия

Земельный участок

вид объекта недвижимости

Лист № 13 раздела 4.2

Всего листов раздела 4.2: 41

Всего разделов: 8

Всего листов выписки: 111

02.02.2024г. № КУВИ-001/2024-34292143

Кадастровый номер:

72:17:1105002:5492

1	2	3	4	5
17	344124.19	1458260.01	-	-
18	344106.66	1458256.34	-	-
19	344094.59	1458238.76	-	-
20	344145.66	1458248.71	-	-
21	344165.29	1458252.53	-	-
1	344172.03	1458253.85	-	-



ДОКУМЕНТ ПОДПИСАН
ЭЛЕКТРОННОЙ ПОДПИСЬЮ

Сертификат: 00ВВ056В7401СВ38D2В3576АСDС8425108

Владелец: ФЕДЕРАЛЬНАЯ СЛУЖБА ГОСУДАРСТВЕННОЙ

РЕГИСТРАЦИИ, КАДАСТРА И КАРТОГРАФИИ

Действителен: с 27.06.2023 по 19.09.2024

полное наименование должности

инициалы, фамилия

Земельный участок

вид объекта недвижимости

Лист № 14 раздела 4.2

Всего листов раздела 4.2: 41

Всего разделов: 8

Всего листов выписки: 111

02.02.2024г. № КУВИ-001/2024-34292143

Кадастровый номер:

72:17:1105002:5492

Сведения о характерных точках границы части (частей) земельного участка

Учетный номер части: 72:17:1105002:5492/7

Система координат

Номер точки	Координаты, м		Описание закрепления на местности	Средняя квадратичная погрешность определения координат характерных точек границ земельного участка, м
	X	Y		
1	2	3	4	5
1	343979.18	1457753.08	-	-
2	343887.51	1457732.29	-	-
3	343795.44	1457711.4	-	-
4	343720.5	1457694.41	-	-
5	343713.13	1457683.69	-	-
6	343713.58	1457683.8	-	-
7	343797.23	1457703.97	-	-
8	343883.81	1457724.87	-	-
9	343884.29	1457722.34	-	-
10	343884.29	1457722.35	-	-
11	343941.54	1457735.35	-	-
12	343974.7	1457568.63	-	-
13	343914.2	1457555.8	-	-
14	343914.05	1457546.5	-	-
15	343914.2	1457545.58	-	-
16	343921.21	1457547.07	-	-
17	343979.46	1457559.41	-	-
18	343977.56	1457569.22	-	-
19	343961.06	1457654.02	-	-
20	343945.1	1457736.13	-	-
21	343944.44	1457739.49	-	-
22	343980.35	1457748.16	-	-
1	343979.18	1457753.08	-	-
1	344283.35	1457630.98	-	-



ДОКУМЕНТ ПОДПИСАН
ЭЛЕКТРОННОЙ ПОДПИСЬЮ

Сертификат: 00ВВ056В7401СВ38D2В3576АСDC8425108

Владелец: ФЕДЕРАЛЬНАЯ СЛУЖБА ГОСУДАРСТВЕННОЙ

РЕГИСТРАЦИИ, КАДАСТРА И КАРТОГРАФИИ

Действителен: с 27.06.2023 по 19.09.2024

полное наименование должности

инициалы, фамилия

Земельный участок

вид объекта недвижимости

Лист № 15 раздела 4.2

Всего листов раздела 4.2: 41

Всего разделов: 8

Всего листов выписки: 111

02.02.2024г. № КУВИ-001/2024-34292143

Кадастровый номер:

72:17:1105002:5492

1	2	3	4	5
2	344259.46	1457626.37	-	-
3	344259.36	1457626.89	-	-
4	344193.46	1457614.62	-	-
5	344193.65	1457613.66	-	-
6	344187.76	1457612.52	-	-
7	344147.21	1457604.7	-	-
8	344106.65	1457596.87	-	-
9	344100.76	1457595.73	-	-
10	344070.98	1457589.21	-	-
11	344037.31	1457581.86	-	-
12	344037.3	1457581.86	-	-
13	344039.14	1457572.03	-	-
14	344056.77	1457575.89	-	-
15	344101.94	1457585.8	-	-
16	344119.52	1457589.2	-	-
17	344121.75	1457589.63	-	-
18	344151.49	1457595.36	-	-
19	344182.98	1457601.43	-	-
20	344195.47	1457603.85	-	-
21	344247.29	1457613.84	-	-
22	344261.28	1457616.54	-	-
23	344292.76	1457622.62	-	-
1	344283.35	1457630.98	-	-
1	343899.5	1457954.89	-	-
2	343915.69	1457957.72	-	-
3	343906.84	1457965.58	-	-
1	343899.5	1457954.89	-	-



ДОКУМЕНТ ПОДПИСАН
ЭЛЕКТРОННОЙ ПОДПИСЬЮ

Сертификат: 00ВВ056В7401СВ38D2В3576АСDС8425108

Владелец: ФЕДЕРАЛЬНАЯ СЛУЖБА ГОСУДАРСТВЕННОЙ

РЕГИСТРАЦИИ, КАДАСТРА И КАРТОГРАФИИ

Действителен: с 27.06.2023 по 19.09.2024

полное наименование должности

инициалы, фамилия

Земельный участок

вид объекта недвижимости

Лист № 16 раздела 4.2

Всего листов раздела 4.2: 41

Всего разделов: 8

Всего листов выписки: 111

02.02.2024г. № КУВИ-001/2024-34292143

Кадастровый номер:

72:17:1105002:5492

Сведения о характерных точках границы части (частей) земельного участка

Учетный номер части: 72:17:1105002:5492/8

Система координат

Номер точки	Координаты, м		Описание закрепления на местности	Средняя квадратичная погрешность определения координат характерных точек границ земельного участка, м
	X	Y		
1	2	3	4	5
1	344039.14	1458492.64	-	-
2	343991.68	1458483.4	-	-
3	343991.89	1458482.07	-	-
4	343992.34	1458480.11	-	-
5	343994.76	1458469.32	-	-
6	344041.96	1458478.52	-	-
7	344039.91	1458488.75	-	-
8	344039.52	1458490.71	-	-
1	344039.14	1458492.64	-	-
1	344105.98	1458785.91	-	-
2	344068.02	1458765.28	-	-
3	344050.13	1458755.54	-	-
4	344037.27	1458749.02	-	-
5	344019.02	1458739.77	-	-
6	343992.95	1458726.57	-	-
7	343992.56	1458728.63	-	-
8	343929.87	1458694.27	-	-
9	343921.65	1458689.18	-	-
10	343923.96	1458687.27	-	-
11	343964.84	1458710.15	-	-
12	343966.58	1458705.35	-	-
13	343993.98	1458721.34	-	-
14	344020.44	1458734.23	-	-
15	344038.76	1458743.15	-	-



ДОКУМЕНТ ПОДПИСАН
ЭЛЕКТРОННОЙ ПОДПИСЬЮ

Сертификат: 00ВВ056В7401СВ38D2В3576АСDC8425108

Владелец: ФЕДЕРАЛЬНАЯ СЛУЖБА ГОСУДАРСТВЕННОЙ

РЕГИСТРАЦИИ, КАДАСТРА И КАРТОГРАФИИ

Действителен: с 27.06.2023 по 19.09.2024

полное наименование должности

инициалы, фамилия

Земельный участок

вид объекта недвижимости

Лист № 17 раздела 4.2

Всего листов раздела 4.2: 41

Всего разделов: 8

Всего листов выписки: 111

02.02.2024г. № КУВИ-001/2024-34292143

Кадастровый номер:

72:17:1105002:5492

1	2	3	4	5
16	344053.16	1458750.17	-	-
17	344069.45	1458759.1	-	-
18	344110.3	1458781.66	-	-
1	344105.98	1458785.91	-	-
1	343943.7	1458474.08	-	-
2	343841.44	1458455.22	-	-
3	343796.74	1458446.99	-	-
4	343750.85	1458437.63	-	-
5	343747.98	1458437.05	-	-
6	343760.9	1458424.32	-	-
7	343844.3	1458440.29	-	-
8	343947.19	1458460	-	-
9	343944.46	1458471	-	-
10	343943.98	1458472.94	-	-
1	343943.7	1458474.08	-	-
1	344304.17	1458529.28	-	-
2	344206.73	1458510.72	-	-
3	344203.92	1458525.1	-	-
4	344121.38	1458508.65	-	-
5	344124.14	1458494.58	-	-
6	344206.73	1458510.71	-	-
7	344208.85	1458500.28	-	-
8	344271.71	1458512.43	-	-
9	344299.71	1458519.44	-	-
10	344321.27	1458407.31	-	-
11	344341.85	1458299.41	-	-
12	344252.16	1458283.61	-	-
13	344226.32	1458279.04	-	-
14	344225.95	1458276.17	-	-



ДОКУМЕНТ ПОДПИСАН
ЭЛЕКТРОННОЙ ПОДПИСЬЮ

Сертификат: 00ВВ056В7401СВ38D2В3576АСDС8425108

Владелец: ФЕДЕРАЛЬНАЯ СЛУЖБА ГОСУДАРСТВЕННОЙ

РЕГИСТРАЦИИ, КАДАСТРА И КАРТОГРАФИИ

Действителен: с 27.06.2023 по 19.09.2024

полное наименование должности

инициалы, фамилия

Земельный участок

вид объекта недвижимости

Лист № 18 раздела 4.2

Всего листов раздела 4.2: 41

Всего разделов: 8

Всего листов выписки: 111

02.02.2024г. № КУВИ-001/2024-34292143

Кадастровый номер:

72:17:1105002:5492

1	2	3	4	5
15	344222.08	1458268.44	-	-
16	344178.4	1458262.02	-	-
17	344177.26	1458264.59	-	-
18	344178.35	1458270.14	-	-
19	344169.15	1458268.43	-	-
20	344161.02	1458266.91	-	-
21	344141.33	1458263.23	-	-
22	344124.19	1458260.01	-	-
23	344086.69	1458252.15	-	-
24	344046.23	1458243.67	-	-
25	343991.47	1458233.18	-	-
26	343985.2	1458231.99	-	-
27	343983.26	1458231.61	-	-
28	343976.52	1458230.32	-	-
29	343951.98	1458225.63	-	-
30	343963.1	1458213.23	-	-
31	343985.92	1458217.57	-	-
32	343987.88	1458217.94	-	-
33	343994.21	1458219.14	-	-
34	343996.61	1458206.99	-	-
35	344050.38	1458217.75	-	-
36	344091.69	1458226.03	-	-
37	344091.69	1458226.06	-	-
38	344089.38	1458237.75	-	-
39	344145.66	1458248.71	-	-
40	344165.29	1458252.53	-	-
41	344172.03	1458253.85	-	-
42	344254.82	1458270.01	-	-
43	344257.02	1458258.8	-	-



ДОКУМЕНТ ПОДПИСАН
ЭЛЕКТРОННОЙ ПОДПИСЬЮ

Сертификат: 00ВВ056В7401СВ38D2В3576АСDC8425108

Владелец: ФЕДЕРАЛЬНАЯ СЛУЖБА ГОСУДАРСТВЕННОЙ

РЕГИСТРАЦИИ, КАДАСТРА И КАРТОГРАФИИ

Действителен: с 27.06.2023 по 19.09.2024

полное наименование должности

инициалы, фамилия

Земельный участок

вид объекта недвижимости

Лист № 19 раздела 4.2

Всего листов раздела 4.2: 41

Всего разделов: 8

Всего листов выписки: 111

02.02.2024г. № КУВИ-001/2024-34292143

Кадастровый номер:

72:17:1105002:5492

1	2	3	4	5
44	344310.97	1458267.81	-	-
45	344346.5	1458273.76	-	-
46	344366.23	1458167.3	-	-
47	344385.99	1458060.81	-	-
48	344299.73	1458045.06	-	-
49	344231.04	1458032.99	-	-
50	344215.65	1458030.29	-	-
51	344210.94	1458029.44	-	-
52	344133.18	1458015.36	-	-
53	344145.35	1457999.97	-	-
54	344218.07	1458014.2	-	-
55	344218.72	1458014.33	-	-
56	344238.3	1458018.03	-	-
57	344302.65	1458030.74	-	-
58	344304.5	1458020.86	-	-
59	344326.18	1458025.04	-	-
60	344347.6	1458029.17	-	-
61	344369.48	1458033.38	-	-
62	344390.52	1458037.44	-	-
63	344407.03	1457957.06	-	-
64	344408.27	1457951.03	-	-
65	344413.39	1457926.1	-	-
66	344415.38	1457926.47	-	-
67	344417.74	1457914.6	-	-
68	344437.2	1457813.24	-	-
69	344364.14	1457800	-	-
70	344347.88	1457797.06	-	-
71	344347.88	1457797.05	-	-
72	344345.82	1457796.67	-	-



ДОКУМЕНТ ПОДПИСАН
ЭЛЕКТРОННОЙ ПОДПИСЬЮ

Сертификат: 00ВВ056В7401СВ38D2В3576АСDC8425108

Владелец: ФЕДЕРАЛЬНАЯ СЛУЖБА ГОСУДАРСТВЕННОЙ

РЕГИСТРАЦИИ, КАДАСТРА И КАРТОГРАФИИ

Действителен: с 27.06.2023 по 19.09.2024

полное наименование должности

инициалы, фамилия

Земельный участок

вид объекта недвижимости

Лист № 20 раздела 4.2

Всего листов раздела 4.2: 41

Всего разделов: 8

Всего листов выписки: 111

02.02.2024г. № КУВИ-001/2024-34292143

Кадастровый номер:

72:17:1105002:5492

1	2	3	4	5
73	344325.44	1457792.99	-	-
74	344306.71	1457789.59	-	-
75	344311.72	1457782.37	-	-
76	344329.07	1457785.51	-	-
77	344349.46	1457789.21	-	-
78	344365.58	1457792.13	-	-
79	344367.02	1457784.25	-	-
80	344403.46	1457790.82	-	-
81	344440.02	1457797.42	-	-
82	344451.28	1457738.75	-	-
83	344459.16	1457740.21	-	-
84	344446.38	1457806.77	-	-
85	344444.88	1457814.63	-	-
86	344425.4	1457916.09	-	-
87	344423.06	1457927.91	-	-
88	344398.93	1458049.56	-	-
89	344380.63	1458141.9	-	-
90	344375.52	1458169.1	-	-
91	344361.29	1458244.77	-	-
92	344352.66	1458289.11	-	-
93	344344.73	1458329.94	-	-
94	344328.44	1458408.65	-	-
95	344328.45	1458408.67	-	-
96	344318.19	1458458.13	-	-
1	344304.17	1458529.28	-	-
1	344220.35	1458031.08	-	-
2	344220.46	1458031.04	-	-
3	344220.52	1458030.92	-	-
4	344220.48	1458030.8	-	-



ДОКУМЕНТ ПОДПИСАН
ЭЛЕКТРОННОЙ ПОДПИСЬЮ

Сертификат: 00ВВ056В7401СВ38D2В3576АСDС8425108

Владелец: ФЕДЕРАЛЬНАЯ СЛУЖБА ГОСУДАРСТВЕННОЙ

РЕГИСТРАЦИИ, КАДАСТРА И КАРТОГРАФИИ

Действителен: с 27.06.2023 по 19.09.2024

полное наименование должности

инициалы, фамилия

Земельный участок				
вид объекта недвижимости				
Лист № 21 раздела 4.2		Всего листов раздела 4.2: 41		Всего разделов: 8
02.02.2024г. № КУВИ-001/2024-34292143				
Кадастровый номер:			72:17:1105002:5492	
1	2	3	4	5
5	344220.35	1458030.76	-	-
6	344220.22	1458030.8	-	-
7	344220.17	1458030.93	-	-
8	344220.23	1458031.03	-	-
1	344220.35	1458031.08	-	-



ДОКУМЕНТ ПОДПИСАН
ЭЛЕКТРОННОЙ ПОДПИСЬЮ

Сертификат: 00ВВ056В7401СВ38D2В3576АСDС8425108

Владелец: ФЕДЕРАЛЬНАЯ СЛУЖБА ГОСУДАРСТВЕННОЙ
РЕГИСТРАЦИИ, КАДАСТРА И КАРТОГРАФИИ
Действителен: с 27.06.2023 по 19.09.2024

ПОЛНОЕ НАИМЕНОВАНИЕ ДОЛЖНОСТИ

инициалы, фамилия

Земельный участок

вид объекта недвижимости

Лист № 22 раздела 4.2

Всего листов раздела 4.2: 41

Всего разделов: 8

Всего листов выписки: 111

02.02.2024г. № КУВИ-001/2024-34292143

Кадастровый номер:

72:17:1105002:5492

Сведения о характерных точках границы части (частей) земельного участка

Учетный номер части: 72:17:1105002:5492/9

Система координат

Номер точки	Координаты, м		Описание закрепления на местности	Средняя квадратичная погрешность определения координат характерных точек границ земельного участка, м
	X	Y		
1	2	3	4	5
1	343745.38	1457700.05	-	-
2	343703.51	1457690.56	-	-
3	343705.62	1457681.88	-	-
4	343713.58	1457683.8	-	-
5	343751.08	1457692.84	-	-
1	343745.38	1457700.05	-	-
1	343477.99	1457867.79	-	-
2	343427.41	1457859.16	-	-
3	343349.06	1457845.18	-	-
4	343269.76	1457831.14	-	-
5	343229.14	1457823.77	-	-
6	343188.64	1457816.43	-	-
7	343107.53	1457801.71	-	-
8	343038.9	1457787.82	-	-
9	343039.25	1457774.27	-	-
10	343107.85	1457787.44	-	-
11	343269.49	1457819.28	-	-
12	343277.07	1457820.78	-	-
13	343313.91	1457828.06	-	-
14	343350.7	1457835.34	-	-
15	343428.92	1457850.82	-	-
16	343476.44	1457860.24	-	-
17	343475.42	1457862.74	-	-
1	343477.99	1457867.79	-	-



ДОКУМЕНТ ПОДПИСАН
ЭЛЕКТРОННОЙ ПОДПИСЬЮ

Сертификат: 00ВВ056В7401СВ38D2В3576АСDC8425108

Владелец: ФЕДЕРАЛЬНАЯ СЛУЖБА ГОСУДАРСТВЕННОЙ

РЕГИСТРАЦИИ, КАДАСТРА И КАРТОГРАФИИ

Действителен: с 27.06.2023 по 19.09.2024

полное наименование должности

инициалы, фамилия

Земельный участок

вид объекта недвижимости

Лист № 23 раздела 4.2

Всего листов раздела 4.2: 41

Всего разделов: 8

Всего листов выписки: 111

02.02.2024г. № КУВИ-001/2024-34292143

Кадастровый номер:

72:17:1105002:5492

1	2	3	4	5
1	343544.29	1457931.71	-	-
2	343545.97	1457923.28	-	-
3	343549.09	1457907.67	-	-
4	343551.02	1457897.83	-	-
5	343551.41	1457895.87	-	-
6	343551.71	1457894.31	-	-
7	343555.56	1457874.65	-	-
8	343575.02	1457775.26	-	-
9	343578.06	1457759.75	-	-
10	343588.11	1457708.43	-	-
11	343592.39	1457686.61	-	-
12	343596.65	1457664.86	-	-
13	343551.5	1457653.1	-	-
14	343507.33	1457641.6	-	-
15	343509.24	1457632.8	-	-
16	343530.83	1457638.42	-	-
17	343598.38	1457656.01	-	-
18	343623.59	1457662.09	-	-
19	343656.18	1457669.96	-	-
20	343654.2	1457679	-	-
21	343605.46	1457666.97	-	-
22	343583.31	1457776.97	-	-
23	343587.69	1457777.88	-	-
24	343567.96	1457876.91	-	-
25	343589.84	1457880.9	-	-
26	343570.2	1457902.81	-	-
27	343563.08	1457901.38	-	-
28	343560.68	1457913.43	-	-
1	343544.29	1457931.71	-	-



ДОКУМЕНТ ПОДПИСАН
ЭЛЕКТРОННОЙ ПОДПИСЬЮ

Сертификат: 00ВВ056В7401СВ38D2В3576АСDС8425108

Владелец: ФЕДЕРАЛЬНАЯ СЛУЖБА ГОСУДАРСТВЕННОЙ

РЕГИСТРАЦИИ, КАДАСТРА И КАРТОГРАФИИ

Действителен: с 27.06.2023 по 19.09.2024

полное наименование должности

инициалы, фамилия

Земельный участок

вид объекта недвижимости

Лист № 24 раздела 4.2

Всего листов раздела 4.2: 41

Всего разделов: 8

Всего листов выписки: 111

02.02.2024г. № КУВИ-001/2024-34292143

Кадастровый номер:

72:17:1105002:5492

1	2	3	4	5
1	343363.06	1458114.7	-	-
2	343349.04	1458112.1	-	-
3	343327.55	1458108.14	-	-
4	343322.67	1458107.23	-	-
5	343295.69	1458102.2	-	-
6	343265.18	1458096.55	-	-
7	343208.51	1458086.04	-	-
8	343184.79	1458081.7	-	-
9	343187.37	1458069.8	-	-
10	343188.1	1458066.44	-	-
11	343188.6	1458064.14	-	-
12	343218.81	1458069.4	-	-
13	343256.41	1458075.73	-	-
14	343269.26	1458077.89	-	-
15	343293.92	1458082.39	-	-
16	343300.79	1458083.65	-	-
17	343331.7	1458089.09	-	-
18	343354.87	1458093.11	-	-
19	343380.5	1458097.53	-	-
1	343363.06	1458114.7	-	-



ДОКУМЕНТ ПОДПИСАН
ЭЛЕКТРОННОЙ ПОДПИСЬЮ

Сертификат: 00ВВ056В7401СВ38D2В3576АСDС8425108

Владелец: ФЕДЕРАЛЬНАЯ СЛУЖБА ГОСУДАРСТВЕННОЙ

РЕГИСТРАЦИИ, КАДАСТРА И КАРТОГРАФИИ

Действителен: с 27.06.2023 по 19.09.2024

полное наименование должности

инициалы, фамилия

Земельный участок

вид объекта недвижимости

Лист № 25 раздела 4.2

Всего листов раздела 4.2: 41

Всего разделов: 8

Всего листов выписки: 111

02.02.2024г. № КУВИ-001/2024-34292143

Кадастровый номер:

72:17:1105002:5492

Сведения о характерных точках границы части (частей) земельного участка

Учетный номер части: 72:17:1105002:5492/10

Система координат

Номер точки	Координаты, м		Описание закрепления на местности	Средняя квадратичная погрешность определения координат характерных точек границ земельного участка, м
	X	Y		
1	2	3	4	5
1	343720.5	1457694.41	-	-
2	343703.51	1457690.56	-	-
3	343705.62	1457681.88	-	-
4	343713.13	1457683.69	-	-
1	343720.5	1457694.41	-	-
1	343477.99	1457867.79	-	-
2	343427.41	1457859.16	-	-
3	343349.06	1457845.18	-	-
4	343324.9	1457840.9	-	-
5	343333.96	1457832.03	-	-
6	343350.7	1457835.34	-	-
7	343428.92	1457850.82	-	-
8	343476.44	1457860.24	-	-
9	343475.42	1457862.74	-	-
1	343477.99	1457867.79	-	-
1	343541.35	1458010.49	-	-
2	343537.49	1458009.76	-	-
3	343535.41	1458009.36	-	-
4	343529.04	1458008.2	-	-
5	343530.22	1458002.31	-	-
6	343538.64	1457960.09	-	-
7	343545.97	1457923.28	-	-
8	343549.09	1457907.67	-	-
9	343551.02	1457897.83	-	-



ДОКУМЕНТ ПОДПИСАН
ЭЛЕКТРОННОЙ ПОДПИСЬЮ

Сертификат: 00ВВ056В7401СВ38Д2В3576АСДС8425108

Владелец: ФЕДЕРАЛЬНАЯ СЛУЖБА ГОСУДАРСТВЕННОЙ

РЕГИСТРАЦИИ, КАДАСТРА И КАРТОГРАФИИ

Действителен: с 27.06.2023 по 19.09.2024

полное наименование должности

инициалы, фамилия

Земельный участок

вид объекта недвижимости

Лист № 26 раздела 4.2

Всего листов раздела 4.2: 41

Всего разделов: 8

Всего листов выписки: 111

02.02.2024г. № КУВИ-001/2024-34292143

Кадастровый номер:

72:17:1105002:5492

1	2	3	4	5
10	343551.41	1457895.87	-	-
11	343551.71	1457894.31	-	-
12	343555.56	1457874.65	-	-
13	343575.02	1457775.26	-	-
14	343578.06	1457759.75	-	-
15	343588.11	1457708.43	-	-
16	343592.39	1457686.61	-	-
17	343596.65	1457664.86	-	-
18	343551.5	1457653.1	-	-
19	343521.88	1457645.39	-	-
20	343529.27	1457638.01	-	-
21	343530.83	1457638.42	-	-
22	343598.38	1457656.01	-	-
23	343623.59	1457662.09	-	-
24	343656.18	1457669.96	-	-
25	343654.2	1457679	-	-
26	343605.46	1457666.97	-	-
27	343583.31	1457776.97	-	-
28	343587.69	1457777.88	-	-
29	343567.96	1457876.91	-	-
30	343610.32	1457884.64	-	-
31	343660.4	1457893.76	-	-
32	343657.04	1457912.59	-	-
33	343750.1	1457928.83	-	-
34	343843.15	1457945.06	-	-
35	343899.5	1457954.89	-	-
36	343906.84	1457965.58	-	-
37	343903.18	1457969.18	-	-
38	343840.76	1457957.24	-	-



ДОКУМЕНТ ПОДПИСАН
ЭЛЕКТРОННОЙ ПОДПИСЬЮ

Сертификат: 00ВВ056В7401СВ38Д2В3576АСDC8425108

Владелец: ФЕДЕРАЛЬНАЯ СЛУЖБА ГОСУДАРСТВЕННОЙ

РЕГИСТРАЦИИ, КАДАСТРА И КАРТОГРАФИИ

Действителен: с 27.06.2023 по 19.09.2024

полное наименование должности

инициалы, фамилия

Земельный участок

вид объекта недвижимости

Лист № 27 раздела 4.2

Всего листов раздела 4.2: 41

Всего разделов: 8

Всего листов выписки: 111

02.02.2024г. № КУВИ-001/2024-34292143

Кадастровый номер:

72:17:1105002:5492

1	2	3	4	5
39	343806.13	1457950.26	-	-
40	343804.24	1457949.88	-	-
41	343794.33	1457947.89	-	-
42	343748.17	1457938.61	-	-
43	343707.41	1457930.38	-	-
44	343655.6	1457919.99	-	-
45	343589.48	1457906.69	-	-
46	343563.08	1457901.38	-	-
1	343541.35	1458010.49	-	-
1	343695.18	1458173.85	-	-
2	343617.05	1458159.6	-	-
3	343616.68	1458161.49	-	-
4	343580.06	1458154.49	-	-
5	343514.95	1458142.95	-	-
6	343497.75	1458229.25	-	-
7	343490.85	1458227.93	-	-
8	343498.38	1458199.64	-	-
9	343499.67	1458194.77	-	-
10	343498.53	1458194.61	-	-
11	343511.55	1458128.8	-	-
12	343509.6	1458128.42	-	-
13	343446.13	1458116.07	-	-
14	343415.39	1458110.09	-	-
15	343384.75	1458104.13	-	-
16	343382.39	1458118.28	-	-
17	343349.04	1458112.1	-	-
18	343327.55	1458108.14	-	-
19	343322.67	1458107.23	-	-
20	343295.69	1458102.2	-	-



ДОКУМЕНТ ПОДПИСАН
ЭЛЕКТРОННОЙ ПОДПИСЬЮ

Сертификат: 00ВВ056В7401СВ38D2В3576АСDC8425108

Владелец: ФЕДЕРАЛЬНАЯ СЛУЖБА ГОСУДАРСТВЕННОЙ

РЕГИСТРАЦИИ, КАДАСТРА И КАРТОГРАФИИ

Действителен: с 27.06.2023 по 19.09.2024

полное наименование должности

инициалы, фамилия

Земельный участок

вид объекта недвижимости

Лист № 28 раздела 4.2

Всего листов раздела 4.2: 41

Всего разделов: 8

Всего листов выписки: 111

02.02.2024г. № КУВИ-001/2024-34292143

Кадастровый номер:

72:17:1105002:5492

1	2	3	4	5
21	343265.18	1458096.55	-	-
22	343208.51	1458086.04	-	-
23	343184.79	1458081.7	-	-
24	343187.37	1458069.8	-	-
25	343188.1	1458066.44	-	-
26	343188.6	1458064.14	-	-
27	343218.81	1458069.4	-	-
28	343256.41	1458075.73	-	-
29	343269.26	1458077.89	-	-
30	343293.92	1458082.39	-	-
31	343300.79	1458083.65	-	-
32	343331.7	1458089.09	-	-
33	343354.87	1458093.11	-	-
34	343385.69	1458098.43	-	-
35	343510.56	1458118.88	-	-
36	343513.44	1458129.32	-	-
37	343611.21	1458147.51	-	-
38	343619.13	1458148.98	-	-
39	343703.8	1458164.72	-	-
40	343704.36	1458164.82	-	-
1	343695.18	1458173.85	-	-



ДОКУМЕНТ ПОДПИСАН
ЭЛЕКТРОННОЙ ПОДПИСЬЮ

Сертификат: 00ВВ056В7401СВ38D2В3576АСDС8425108

Владелец: ФЕДЕРАЛЬНАЯ СЛУЖБА ГОСУДАРСТВЕННОЙ

РЕГИСТРАЦИИ, КАДАСТРА И КАРТОГРАФИИ

Действителен: с 27.06.2023 по 19.09.2024

полное наименование должности

инициалы, фамилия

Земельный участок				
вид объекта недвижимости				
Лист № 29 раздела 4.2		Всего листов раздела 4.2: 41		Всего разделов: 8
02.02.2024г. № КУВИ-001/2024-34292143				
Кадастровый номер:			72:17:1105002:5492	
Сведения о характерных точках границы части (частей) земельного участка				
Учетный номер части: 72:17:1105002:5492/11				
Система координат				
Номер точки	Координаты, м		Описание закрепления на местности	Средняя квадратичная погрешность определения координат характерных точек границ земельного участка, м
	X	Y		
1	2	3	4	5
1	344110.3	1458781.66	-	-
2	344149.53	1458803.34	-	-
3	344148.43	1458808.99	-	-
4	344105.98	1458785.91	-	-
1	344110.3	1458781.66	-	-



ДОКУМЕНТ ПОДПИСАН
ЭЛЕКТРОННОЙ ПОДПИСЬЮ

Сертификат: 00ВВ056В7401СВ38D2В3576АСDС8425108

Владелец: ФЕДЕРАЛЬНАЯ СЛУЖБА ГОСУДАРСТВЕННОЙ
РЕГИСТРАЦИИ, КАДАСТРА И КАРТОГРАФИИ
Действителен: с 27.06.2023 по 19.09.2024

полное наименование должности

инициалы, фамилия

Земельный участок

вид объекта недвижимости

Лист № 30 раздела 4.2

Всего листов раздела 4.2: 41

Всего разделов: 8

Всего листов выписки: 111

02.02.2024г. № КУВИ-001/2024-34292143

Кадастровый номер:

72:17:1105002:5492

Сведения о характерных точках границы части (частей) земельного участка

Учетный номер части: 72:17:1105002:5492/12

Система координат

Номер точки	Координаты, м		Описание закрепления на местности	Средняя квадратичная погрешность определения координат характерных точек границ земельного участка, м
	X	Y		
1	2	3	4	5
1	343324.9	1457840.9	-	-
2	343269.76	1457831.14	-	-
3	343229.14	1457823.77	-	-
4	343188.64	1457816.43	-	-
5	343107.53	1457801.71	-	-
6	343038.9	1457787.82	-	-
7	343039.25	1457774.27	-	-
8	343107.85	1457787.44	-	-
9	343269.49	1457819.28	-	-
10	343277.07	1457820.78	-	-
11	343313.91	1457828.06	-	-
12	343333.96	1457832.03	-	-
1	343324.9	1457840.9	-	-
1	343521.88	1457645.39	-	-
2	343507.33	1457641.6	-	-
3	343509.24	1457632.8	-	-
4	343529.27	1457638.01	-	-
1	343521.88	1457645.39	-	-



ДОКУМЕНТ ПОДПИСАН
ЭЛЕКТРОННОЙ ПОДПИСЬЮ

Сертификат: 00ВВ056В7401СВ38D2В3576АСDС8425108

Владелец: ФЕДЕРАЛЬНАЯ СЛУЖБА ГОСУДАРСТВЕННОЙ

РЕГИСТРАЦИИ, КАДАСТРА И КАРТОГРАФИИ

Действителен: с 27.06.2023 по 19.09.2024

полное наименование должности

инициалы, фамилия

Земельный участок

вид объекта недвижимости

Лист № 31 раздела 4.2

Всего листов раздела 4.2: 41

Всего разделов: 8

Всего листов выписки: 111

02.02.2024г. № КУВИ-001/2024-34292143

Кадастровый номер:

72:17:1105002:5492

Сведения о характерных точках границы части (частей) земельного участка

Учетный номер части: 72:17:1105002:5492/13

Система координат

Номер точки	Координаты, м		Описание закрепления на местности	Средняя квадратичная погрешность определения координат характерных точек границ земельного участка, м
	X	Y		
1	2	3	4	5
1	344148.43	1458808.99	-	-
2	344068.02	1458765.28	-	-
3	344050.13	1458755.54	-	-
4	344037.27	1458749.02	-	-
5	344019.02	1458739.77	-	-
6	343992.95	1458726.57	-	-
7	343992.56	1458728.63	-	-
8	343929.87	1458694.27	-	-
9	343921.65	1458689.18	-	-
10	343923.96	1458687.27	-	-
11	343964.84	1458710.15	-	-
12	343966.58	1458705.35	-	-
13	343993.98	1458721.34	-	-
14	344020.44	1458734.23	-	-
15	344038.76	1458743.15	-	-
16	344053.16	1458750.17	-	-
17	344069.45	1458759.1	-	-
18	344149.53	1458803.34	-	-
1	344148.43	1458808.99	-	-
1	344292.79	1458527.11	-	-
2	344206.73	1458510.72	-	-
3	344203.92	1458525.1	-	-
4	344121.38	1458508.65	-	-
5	344124.14	1458494.58	-	-



ДОКУМЕНТ ПОДПИСАН
ЭЛЕКТРОННОЙ ПОДПИСЬЮ

Сертификат: 00ВВ056В7401СВ38D2В3576АСDC8425108

Владелец: ФЕДЕРАЛЬНАЯ СЛУЖБА ГОСУДАРСТВЕННОЙ

РЕГИСТРАЦИИ, КАДАСТРА И КАРТОГРАФИИ

Действителен: с 27.06.2023 по 19.09.2024

полное наименование должности

инициалы, фамилия

Земельный участок

вид объекта недвижимости

Лист № 32 раздела 4.2

Всего листов раздела 4.2: 41

Всего разделов: 8

Всего листов выписки: 111

02.02.2024г. № КУВИ-001/2024-34292143

Кадастровый номер:

72:17:1105002:5492

1	2	3	4	5
6	344206.73	1458510.71	-	-
7	344208.85	1458500.28	-	-
8	344271.71	1458512.43	-	-
9	344284.98	1458515.75	-	-
1	344292.79	1458527.11	-	-



ДОКУМЕНТ ПОДПИСАН
ЭЛЕКТРОННОЙ ПОДПИСЬЮ

Сертификат: 00ВВ056В7401СВ38D2В3576АСDС8425108

Владелец: ФЕДЕРАЛЬНАЯ СЛУЖБА ГОСУДАРСТВЕННОЙ

РЕГИСТРАЦИИ, КАДАСТРА И КАРТОГРАФИИ

Действителен: с 27.06.2023 по 19.09.2024

полное наименование должности

инициалы, фамилия

Земельный участок

вид объекта недвижимости

Лист № 33 раздела 4.2

Всего листов раздела 4.2: 41

Всего разделов: 8

Всего листов выписки: 111

02.02.2024г. № КУВИ-001/2024-34292143

Кадастровый номер:

72:17:1105002:5492

Сведения о характерных точках границы части (частей) земельного участка

Учетный номер части: 72:17:1105002:5492/14

Система координат

Номер точки	Координаты, м		Описание закрепления на местности	Средняя квадратичная погрешность определения координат характерных точек границ земельного участка, м
	X	Y		
1	2	3	4	5
1	343991.68	1458483.4	-	-
2	343991.89	1458482.07	-	-
3	343992.34	1458480.11	-	-
4	343994.76	1458469.32	-	-
5	344041.96	1458478.52	-	-
6	344039.91	1458488.75	-	-
7	344039.52	1458490.71	-	-
8	344039.14	1458492.64	-	-
1	343991.68	1458483.4	-	-
1	343841.44	1458455.22	-	-
2	343796.74	1458446.99	-	-
3	343750.85	1458437.63	-	-
4	343660.43	1458419.23	-	-
5	343663.04	1458405.59	-	-
6	343753.67	1458422.94	-	-
7	343844.3	1458440.29	-	-
8	343947.19	1458460	-	-
9	343944.46	1458471	-	-
10	343943.98	1458472.94	-	-
11	343943.7	1458474.08	-	-
1	343841.44	1458455.22	-	-
1	343906.84	1457965.58	-	-
2	343910.25	1457970.54	-	-
3	343903.18	1457969.18	-	-



ДОКУМЕНТ ПОДПИСАН
ЭЛЕКТРОННОЙ ПОДПИСЬЮ

Сертификат: 00ВВ056В7401СВ38D2В3576АСDС8425108

Владелец: ФЕДЕРАЛЬНАЯ СЛУЖБА ГОСУДАРСТВЕННОЙ

РЕГИСТРАЦИИ, КАДАСТРА И КАРТОГРАФИИ

Действителен: с 27.06.2023 по 19.09.2024

полное наименование должности

инициалы, фамилия

Земельный участок

вид объекта недвижимости

Лист № 34 раздела 4.2

Всего листов раздела 4.2: 41

Всего разделов: 8

Всего листов выписки: 111

02.02.2024г. № КУВИ-001/2024-34292143

Кадастровый номер:

72:17:1105002:5492

1	2	3	4	5
1	343906.84	1457965.58	-	-
1	343710.39	1458165.95	-	-
2	343796.77	1458182.01	-	-
3	343800.6	1458182.72	-	-
4	343890.63	1458199.47	-	-
5	343936.88	1458208.25	-	-
6	343985.92	1458217.57	-	-
7	343987.88	1458217.94	-	-
8	343994.21	1458219.14	-	-
9	343996.61	1458206.99	-	-
10	344050.38	1458217.75	-	-
11	344084.9	1458224.67	-	-
12	344090.39	1458232.65	-	-
13	344089.38	1458237.75	-	-
14	344094.59	1458238.76	-	-
15	344106.67	1458256.34	-	-
16	344086.69	1458252.15	-	-
17	344046.23	1458243.67	-	-
18	343991.47	1458233.18	-	-
19	343985.2	1458231.99	-	-
20	343983.26	1458231.61	-	-
21	343976.52	1458230.32	-	-
22	343887.95	1458213.39	-	-
23	343797.97	1458196.18	-	-
24	343707.82	1458178.93	-	-
25	343708.35	1458176.25	-	-
26	343695.18	1458173.85	-	-
27	343704.36	1458164.82	-	-
1	343710.39	1458165.95	-	-



ДОКУМЕНТ ПОДПИСАН
ЭЛЕКТРОННОЙ ПОДПИСЬЮ

Сертификат: 00ВВ056В7401СВ38Д2В3576АСDC8425108

Владелец: ФЕДЕРАЛЬНАЯ СЛУЖБА ГОСУДАРСТВЕННОЙ

РЕГИСТРАЦИИ, КАДАСТРА И КАРТОГРАФИИ

Действителен: с 27.06.2023 по 19.09.2024

полное наименование должности

инициалы, фамилия

Земельный участок

вид объекта недвижимости

Лист № 35 раздела 4.2

Всего листов раздела 4.2: 41

Всего разделов: 8

Всего листов выписки: 111

02.02.2024г. № КУВИ-001/2024-34292143

Кадастровый номер:

72:17:1105002:5492

Сведения о характерных точках границы части (частей) земельного участка

Учетный номер части: 72:17:1105002:5492/15

Система координат

Номер точки	Координаты, м		Описание закрепления на местности	Средняя квадратичная погрешность определения координат характерных точек границ земельного участка, м
	X	Y		
1	2	3	4	5
1	344233.3	1457768.17	-	-
2	344202.37	1457762.57	-	-
3	344197.69	1457761.68	-	-
4	344195.08	1457761.23	-	-
5	344190.02	1457760.3	-	-
6	344188.22	1457759.96	-	-
7	344185.66	1457759.54	-	-
8	344183.59	1457756.74	-	-
9	344178.27	1457754.25	-	-
10	344191.02	1457756.5	-	-
11	344192.06	1457747.75	-	-
12	344193.99	1457748.08	-	-
13	344193.01	1457756.86	-	-
14	344234.04	1457764.12	-	-
15	344234.05	1457764.12	-	-
1	344233.3	1457768.17	-	-
1	343979.18	1457753.08	-	-
2	343887.51	1457732.29	-	-
3	343795.44	1457711.4	-	-
4	343745.38	1457700.05	-	-
5	343751.08	1457692.84	-	-
6	343797.23	1457703.97	-	-
7	343883.81	1457724.87	-	-
8	343884.29	1457722.34	-	-



ДОКУМЕНТ ПОДПИСАН
ЭЛЕКТРОННОЙ ПОДПИСЬЮ

Сертификат: 00ВВ056В7401СВ38D2В3576АСDC8425108

Владелец: ФЕДЕРАЛЬНАЯ СЛУЖБА ГОСУДАРСТВЕННОЙ

РЕГИСТРАЦИИ, КАДАСТРА И КАРТОГРАФИИ

Действителен: с 27.06.2023 по 19.09.2024

полное наименование должности

инициалы, фамилия

Земельный участок

вид объекта недвижимости

Лист № 36 раздела 4.2

Всего листов раздела 4.2: 41

Всего разделов: 8

Всего листов выписки: 111

02.02.2024г. № КУВИ-001/2024-34292143

Кадастровый номер:

72:17:1105002:5492

1	2	3	4	5
9	343884.29	1457722.35	-	-
10	343941.54	1457735.35	-	-
11	343974.7	1457568.63	-	-
12	343914.2	1457555.8	-	-
13	343914.05	1457546.5	-	-
14	343914.2	1457545.58	-	-
15	343921.21	1457547.07	-	-
16	343979.46	1457559.41	-	-
17	343977.56	1457569.22	-	-
18	343961.06	1457654.02	-	-
19	343945.1	1457736.13	-	-
20	343944.44	1457739.49	-	-
21	343980.35	1457748.16	-	-
1	343979.18	1457753.08	-	-
1	344391.19	1457651.81	-	-
2	344324.96	1457639.03	-	-
3	344321.52	1457638.35	-	-
4	344259.46	1457626.37	-	-
5	344259.36	1457626.89	-	-
6	344193.46	1457614.62	-	-
7	344193.65	1457613.66	-	-
8	344187.76	1457612.52	-	-
9	344147.21	1457604.7	-	-
10	344106.65	1457596.87	-	-
11	344100.76	1457595.73	-	-
12	344070.98	1457589.21	-	-
13	344037.31	1457581.86	-	-
14	344037.3	1457581.86	-	-
15	344039.14	1457572.03	-	-



ДОКУМЕНТ ПОДПИСАН
ЭЛЕКТРОННОЙ ПОДПИСЬЮ

Сертификат: 00ВВ056В7401СВ38Д2В3576АСДС8425108

Владелец: ФЕДЕРАЛЬНАЯ СЛУЖБА ГОСУДАРСТВЕННОЙ

РЕГИСТРАЦИИ, КАДАСТРА И КАРТОГРАФИИ

Действителен: с 27.06.2023 по 19.09.2024

полное наименование должности

инициалы, фамилия

Земельный участок

вид объекта недвижимости

Лист № 37 раздела 4.2

Всего листов раздела 4.2: 41

Всего разделов: 8

Всего листов выписки: 111

02.02.2024г. № КУВИ-001/2024-34292143

Кадастровый номер:

72:17:1105002:5492

1	2	3	4	5
16	344056.77	1457575.89	-	-
17	344101.94	1457585.8	-	-
18	344119.52	1457589.2	-	-
19	344121.75	1457589.63	-	-
20	344151.49	1457595.36	-	-
21	344182.98	1457601.43	-	-
22	344195.47	1457603.85	-	-
23	344247.29	1457613.84	-	-
24	344261.28	1457616.54	-	-
25	344312.68	1457626.46	-	-
26	344326.74	1457629.18	-	-
27	344379.88	1457639.43	-	-
28	344392.99	1457641.97	-	-
29	344391.2	1457651.81	-	-
1	344391.19	1457651.81	-	-
1	343747.98	1458437.05	-	-
2	343660.43	1458419.23	-	-
3	343663.04	1458405.59	-	-
4	343753.67	1458422.94	-	-
5	343760.9	1458424.32	-	-
1	343747.98	1458437.05	-	-
1	343541.35	1458010.49	-	-
2	343537.49	1458009.76	-	-
3	343535.41	1458009.36	-	-
4	343529.04	1458008.2	-	-
5	343530.22	1458002.31	-	-
6	343538.64	1457960.09	-	-
7	343544.29	1457931.71	-	-
8	343560.68	1457913.43	-	-



ДОКУМЕНТ ПОДПИСАН
ЭЛЕКТРОННОЙ ПОДПИСЬЮ

Сертификат: 00ВВ056В7401СВ38D2В3576АСDС8425108

Владелец: ФЕДЕРАЛЬНАЯ СЛУЖБА ГОСУДАРСТВЕННОЙ

РЕГИСТРАЦИИ, КАДАСТРА И КАРТОГРАФИИ

Действителен: с 27.06.2023 по 19.09.2024

полное наименование должности

инициалы, фамилия

Земельный участок

вид объекта недвижимости

Лист № 38 раздела 4.2

Всего листов раздела 4.2: 41

Всего разделов: 8

Всего листов выписки: 111

02.02.2024г. № КУВИ-001/2024-34292143

Кадастровый номер:

72:17:1105002:5492

1	2	3	4	5
1	343541.35	1458010.49	-	-
1	343589.84	1457880.9	-	-
2	343610.32	1457884.64	-	-
3	343660.4	1457893.76	-	-
4	343657.04	1457912.59	-	-
5	343750.1	1457928.83	-	-
6	343843.15	1457945.06	-	-
7	343936.2	1457961.3	-	-
8	343933.52	1457974.99	-	-
9	343840.76	1457957.24	-	-
10	343806.13	1457950.26	-	-
11	343804.24	1457949.88	-	-
12	343794.33	1457947.89	-	-
13	343748.17	1457938.61	-	-
14	343707.41	1457930.38	-	-
15	343655.6	1457919.99	-	-
16	343589.48	1457906.69	-	-
17	343570.2	1457902.81	-	-
1	343589.84	1457880.9	-	-
1	343951.98	1458225.63	-	-
2	343887.95	1458213.39	-	-
3	343797.97	1458196.18	-	-
4	343707.82	1458178.93	-	-
5	343708.35	1458176.25	-	-
6	343617.05	1458159.6	-	-
7	343616.68	1458161.49	-	-
8	343580.06	1458154.49	-	-
9	343514.95	1458142.95	-	-
10	343497.75	1458229.25	-	-



ДОКУМЕНТ ПОДПИСАН
ЭЛЕКТРОННОЙ ПОДПИСЬЮ

Сертификат: 00ВВ056В7401СВ38D2В3576АСDC8425108

Владелец: ФЕДЕРАЛЬНАЯ СЛУЖБА ГОСУДАРСТВЕННОЙ

РЕГИСТРАЦИИ, КАДАСТРА И КАРТОГРАФИИ

Действителен: с 27.06.2023 по 19.09.2024

полное наименование должности

инициалы, фамилия

Земельный участок

вид объекта недвижимости

Лист № 39 раздела 4.2

Всего листов раздела 4.2: 41

Всего разделов: 8

Всего листов выписки: 111

02.02.2024г. № КУВИ-001/2024-34292143

Кадастровый номер:

72:17:1105002:5492

1	2	3	4	5
11	343490.85	1458227.93	-	-
12	343498.38	1458199.64	-	-
13	343499.67	1458194.77	-	-
14	343498.53	1458194.61	-	-
15	343511.55	1458128.8	-	-
16	343509.6	1458128.42	-	-
17	343446.13	1458116.07	-	-
18	343415.39	1458110.09	-	-
19	343384.75	1458104.13	-	-
20	343382.39	1458118.28	-	-
21	343363.06	1458114.7	-	-
22	343380.5	1458097.53	-	-
23	343385.69	1458098.43	-	-
24	343510.56	1458118.88	-	-
25	343513.44	1458129.32	-	-
26	343611.21	1458147.51	-	-
27	343619.13	1458148.98	-	-
28	343703.8	1458164.72	-	-
29	343710.39	1458165.95	-	-
30	343796.77	1458182.01	-	-
31	343800.6	1458182.72	-	-
32	343890.63	1458199.47	-	-
33	343936.88	1458208.25	-	-
34	343963.1	1458213.23	-	-
1	343951.98	1458225.63	-	-
1	344133.18	1458015.36	-	-
2	344132.83	1458015.3	-	-
3	344136.13	1457998.17	-	-
4	344145.35	1457999.97	-	-



ДОКУМЕНТ ПОДПИСАН
ЭЛЕКТРОННОЙ ПОДПИСЬЮ

Сертификат: 00ВВ056В7401СВ38D2В3576АСDС8425108

Владелец: ФЕДЕРАЛЬНАЯ СЛУЖБА ГОСУДАРСТВЕННОЙ

РЕГИСТРАЦИИ, КАДАСТРА И КАРТОГРАФИИ

Действителен: с 27.06.2023 по 19.09.2024

полное наименование должности

инициалы, фамилия

Земельный участок

вид объекта недвижимости

Лист № 40 раздела 4.2

Всего листов раздела 4.2: 41

Всего разделов: 8

Всего листов выписки: 111

02.02.2024г. № КУВИ-001/2024-34292143

Кадастровый номер:

72:17:1105002:5492

1	2	3	4	5
1	344133.18	1458015.36	-	-
1	344306.71	1457789.59	-	-
2	344306.34	1457789.52	-	-
3	344307.89	1457781.68	-	-
4	344311.72	1457782.37	-	-
1	344306.71	1457789.59	-	-



ДОКУМЕНТ ПОДПИСАН
ЭЛЕКТРОННОЙ ПОДПИСЬЮ

Сертификат: 00ВВ056В7401СВ38D2В3576АСDС8425108

Владелец: ФЕДЕРАЛЬНАЯ СЛУЖБА ГОСУДАРСТВЕННОЙ

РЕГИСТРАЦИИ, КАДАСТРА И КАРТОГРАФИИ

Действителен: с 27.06.2023 по 19.09.2024

полное наименование должности

инициалы, фамилия

Земельный участок

вид объекта недвижимости

Лист № 41 раздела 4.2

Всего листов раздела 4.2: 41

Всего разделов: 8

Всего листов выписки: 111

02.02.2024г. № КУВИ-001/2024-34292143

Кадастровый номер:

72:17:1105002:5492

Сведения о характерных точках границы части (частей) земельного участка

Учетный номер части: 72:17:1105002:5492/16

Система координат

Номер точки	Координаты, м		Описание закрепления на местности	Средняя квадратичная погрешность определения координат характерных точек границ земельного участка, м
	X	Y		
1	2	3	4	5
1	343522.6	1457645.58	-	-
2	343519.9	1457644.87	-	-
3	343518.63	1457644.54	-	-
4	343508.48	1457636.29	-	-
5	343509.24	1457632.8	-	-
6	343511.24	1457633.32	-	-
7	343524.11	1457643.83	-	-
8	343522.6	1457645.58	-	-



ДОКУМЕНТ ПОДПИСАН
ЭЛЕКТРОННОЙ ПОДПИСЬЮ

Сертификат: 00ВВ056В7401СВ38D2В3576АСDC8425108

Владелец: ФЕДЕРАЛЬНАЯ СЛУЖБА ГОСУДАРСТВЕННОЙ

РЕГИСТРАЦИИ, КАДАСТРА И КАРТОГРАФИИ

Действителен: с 27.06.2023 по 19.09.2024

полное наименование должности

инициалы, фамилия